



# БЮЛЛЕТЕНЬ 1

## «ОТКРЫТЫЙ КУБОК ГОРОДА ГРОДНО – 2016»

Этап Мирового рейтинга (спринт)

Международной федерации ориентирования

Открытый международный матч юношеских команд  
среди учащихся по спортивному ориентированию

Этапы кубка Белорусской федерации ориентирования

14-17 апреля 2016 года

Белорусская федерация ориентирования, Гродненская областная федерация спортивного ориентирования, Гродненский городской исполнительный комитет и клуб спортивного ориентирования «Кронан» приглашают вас принять участие в старте мирового рейтинга Международной федерации ориентирования (IOF WRE) в рамках традиционных трехдневных лично-командных соревнований «Открытый Кубок г.Гродно - 2016» в городе Гродно, Республика Беларусь. Соревнования проводятся с 1977 года.

### РЕГИОН СОРЕВНОВАНИЙ



Город Гродно расположен на западе Беларуси. 265 км в западном направлении от г. Минска и 280 км в северном направлении от г. Бреста, 30 км от границы с Литовской Республикой и 20 км от границы с Республикой Польша.

## ЦЕНТР СОРЕВНОВАНИЙ / КОНТАКТЫ



Центр соревнований: БЛК,3 (Бульвар Ленинского Комсомола), г. Гродно, Республика Беларусь.

Почтовый адрес для корреспонденции: 230027, Республика Беларусь, г.Гродно, ул.О.Соломовой, 118-85.

Оргвопросы (русский, польский):

Эдвард Станиславович Ародь +37529 588 99 11

Оргвопросы (английский):

Дмитрий Крапивко +37529 566 44 79, freid-7@tut.by

Сайт соревнований: [kronanorient.grodno.net](http://kronanorient.grodno.net)

## ПРОГРАММА

**14.04.2016** - Заезд и размещение участников.

**15.04.2016** **1 День**

- Регистрация в центре соревнований
- Церемония открытия
- Старт на средней дистанции (бегом)

**16.04.2016** **2 День**

- Старт на спринтерской дистанции (бегом и вело)
- Старт на классической дистанции (бегом)
- Старт на средней дистанции (вело)

**17.04.2016** **3 День**

- Старт на спринтерской дистанции (бегом) (*ранговый старт Международной федерации ориентирования*)
- Старт на спринтерской дистанции (вело)
- Церемония награждения

## ГРУППЫ

Соревнования проводятся по следующим группам:

М/Ж: 10, 12, 14, 16, 18, 21E, 21S, 35, 45, 50, 55, 60, 65.

Велоориентирование (16-17.04): МТВО-М/Ж: 16, 21E, 21S.

В третий день соревнований для групп М/Ж21E старт рейтинговый IOF WRE.

В случае малого количества участников в группе (менее 5) организаторы оставляют за собой право объединять группы.

Состав команд не ограничен.

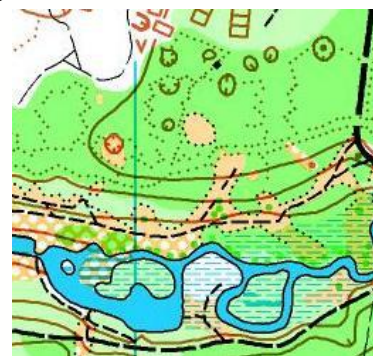
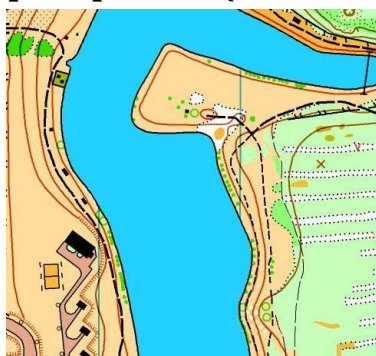
## КАРТЫ

Средняя дистанция 15.04.2016 (пятница)  
«Пригодичи» (новая карта)



Автор: Ефименко Александр, 2015г.

Спринтерская дистанция 16.04.2016 (суббота)  
«вдхр. Верхнее» (новая карта)



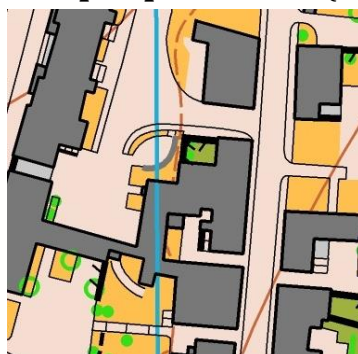
Автор: Долинин Евгений, 2014-2015гг.

Классическая дистанция 16.04.2016 (суббота)  
«Коробчицы» (новая карта)



Автор: Ефименко Александр, 2015г.

Спринтерская дистанция 17.04.2016 (воскресенье)  
«Монастырь бернардинцев» (новая карта)



Автор: Крапивко Дмитрий, 2015-2016гг.

## ЦЕЛЕВОЕ ФИНАНСИРОВАНИЕ

Расходы, связанные с организацией и проведением соревнований несут организаторы. Расходы по участию команд в соревнованиях (проезд, размещение, питание, стартовый взнос) несут командующие организации.

## СИСТЕМА ОТМЕТКИ

На соревнованиях будет применяться электронная отметка SPORTident. Допускается участие с личными SI-чипами любой серии. Также возможна аренда чипа у организаторов.

## ПРОЖИВАНИЕ

- База отдыха «Купалинка».
- Общежитие торгового колледжа (блочного типа).
- Спортивный зал школы.
- Полевые условия.
- Гостиницы города Гродно: [belarushotels.by](http://belarushotels.by), [hotel.by](http://hotel.by), [booking.com](http://booking.com).

## ПИТАНИЕ

Расходы по питанию несут сами участники соревнований. Возможна организация 3-х разового питания в столовой б/о «Купалинка».

Адреса: [кафе](#), [столовые](#), [магазины](#).

## ТРАНСПОРТ

Спортсмены могут использовать личный и общественный транспорт. Специальный транспорт организаторов будет предоставлен:

- 15.04.16г. на арену средней дистанции и обратно,
- 16.04.16г. на арену спринта и классики и обратно.

## ВИЗЫ

<http://www.belarus.by/en/travel/travel-visas>

<http://belarustourism.by/>

Все иностранные участники могут получить бесплатную визу на основании приглашения организаторов соревнований, при условии подачи заявки на получение визы не позднее чем за 1 месяц до начала соревнований.

Обращаться по e-mail: [kronan@tut.by](mailto:kronan@tut.by)

## ПОДВЕДЕНИЕ ИТОГОВ


В личном зачете места распределяются по сумме времени затраченного на каждый из четырех этапов соревнований.

Общекомандный результат определяется наибольшим количеством очков в четырех видах программы – сумма очков лучших 10-ти участников команды в любой группе (кроме велоориентирования), согласно таблице очков.

В случае равенства очков предпочтение отдается команде, имеющей больше первых мест (далее вторых, третьих и т.д.).

**Таблица очков**

Место	1	2	...	6	7	8	...	15	16	17	...	38	39	...
Очки МЖ 21Е	100	95	...	75	72	69	...	48	46	44	...	2	1	1
Очки МЖ 21S	60	55	...	35	32	29	...	8	6	4	...	1	1	1
Очки МЖ 12-18	80	75	...	55	52	49	...	28	26	24	...	1	1	1
Очки МЖ 35-70	70	65	...	45	42	39	...	18	16	14	...	1	1	1



Гродно – уникальный город-памятник, наиболее полно сохранивший архитектурное наследие прошлого.

Это один из старейших городов Беларуси. Его история насчитывает более 800 лет. За свой удивительный архитектурный облик в XVI в. Гродно был включен в кельнскую энциклопедию Брауна как один из «красивейших городов Европы».

Любителям скорости

выпадет шанс показать себя дважды: один из спринтерских этапов пройдет в лесном массиве на берегу водохранилища Верхнее вблизи деревни Коробчицы, второй в историческом центре города Гродно.

Гродно называют городом храмов: в самом маленьком областном центре республики около 30 культовых зданий (костелы, церкви, молитвенные дома, часовни, кирха и синагога). Так что многих гродненцев по утрам будит колокольный звон.

Арена классической дистанции расположена на территории горнолыжного комплекса, где финальная часть дистанции обещает быть поистине зрелищной. Также неподалеку находится агротуристический комплекс «Коробчицы» и если у кого-то после двух стартов в этот день останутся силы и время, то он сможет согреться в одной из уютных кафешек за чашечкой чая или просто прогуляться по живописной территории комплекса.

Выше города Гродно находится участок самой узкой и глубокой долины Немана, в месте прорыва рекой Гродненской возвышенности. Этот участок называется Гродненские ворота. В результате воздействия реки в основном на правом берегу образуются многочисленные овраги с перепадом высот на склоне до 40 метров. Именно на этом, редком для Беларуси овражно-балочном ландшафте, организаторы и проверяют как техническую, так и физическую подготовку спортсменов, предложив им среднюю дистанцию.

