



# LIPCÓWKA

## PROTOKÓŁ

### Organizatorzy:

- 1) Klub Imprez na Orientację Stowarzysze przy przy Oddziale Międzyuczelnianym PTTK w Warszawie (stowarzysze.om.pttk.pl)
- 2) Ursynowski Klub Turystyki Rowerowej PTTK Vagabundus (vagabundus.na7.pl)

### Termin:

20 lipca 2013r. (sobota)

### Miejsce:

Otrębusy – Polana Zosin

### Zespół organizacyjny:

Kierownik imprezy, budowa tras: Paweł Rozwadowski

Projekt logo imprezy/naklejki Agata Malczewska

Apropowizacja: Agata Malczewska, Jacek Piekarski

### Pogoda:

letnia, słonecznie z lekkim zachmurzeniem, temperatura 24-26°C

### Teren:

Otrębusy, Podkowa Leśna, Las Młochowski – tereny leśno-miejsko-parkowe o różnej nawierzchni dróg.

### Kategorie:

- 1) Kategoria TRz – trasa dla zaawansowanych - „Lipretto” - długość trasy 15km, limit czasu 110+25 min, 22 PK, Zad. 1. Brzezinka 2. Zaborów im Witolda Tyrakowskiego, im. Bolesława Hryniewieckiego, 1 pkt do OInO
- 2) Kategoria TRp – trasa dla początkujących- „Lipowe alejki” - długość trasy 12km, limit czasu 90+ 20 min, 19 PK, Zad. 1. Matecznik, 2. Kasyno, 3. 130, 1 pkt od OInO

### Liczba uczestników:

TRZ 4 zespoły - 5 uczestników

TRP 11 zespołów - 15 uczestników

+ kierownik imprezy, łącznie 21 osób.

### Gratulujemy zwycięstwa:

Kamilowi Polokowi w kategorii TRZ

Januszowi Olbrychtowi w kategorii TRP

## WYNIKI i Mapy

### kategoria TRZ

Miejsce	Imię i Nazwisko	Nazwa Zespołu	BPK (90)	PS (25)	ZM (10)	Zad	Czas [t1+t10]	Suma
1	Kamil Polok				10	0	25	35
2	Justyna Jabs		L,P,U 270	I 25		0	18	313
2	Sławomir Jabs		L,P,U 270	I 25		0	18	313
4	Grzegorz Pacan Tomasz Wasiak	Alleypiast I	5x 450			0	25+7 95	545

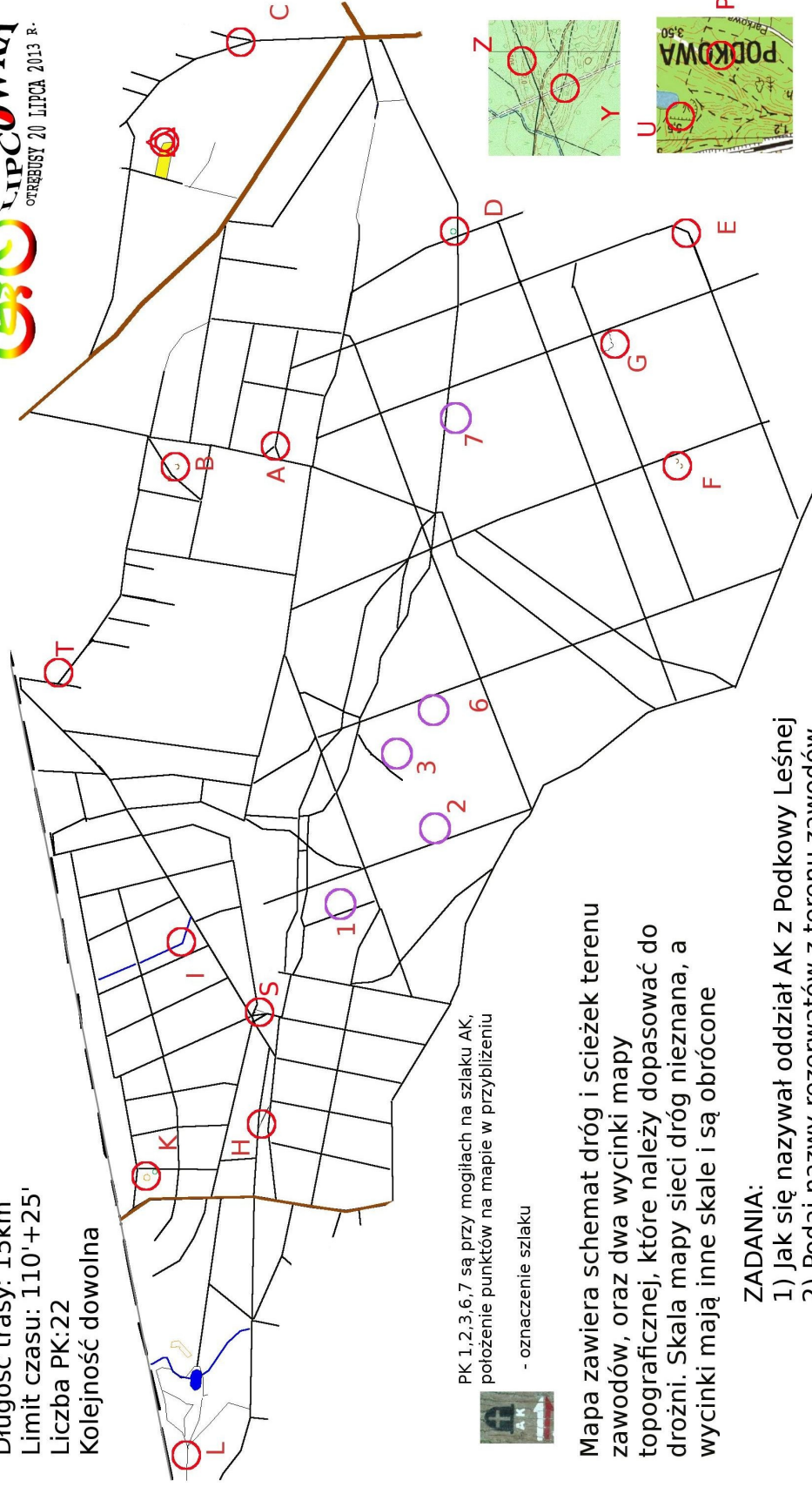
### Kategoria TRP

Msc	Imię i Nazwisko	Nazwa Zespołu	BPK (90)	BPK (60)	PS (25)	ZM (10)	Opis (10)	Zad	Czas [t1+t10]	Suma
1	Janusz Olbrycht	OLBnO						10,10,10 30	9	39
2	Krzysztof Wroniak Adam Wroniak				R 25	LOP 10		5,0,0 5	6	46
3	Karolina Pacek							0	20+18 200	200
3	Konrad Janowski	GSMnO Wyjątkowi						0	20+18 200	200
5	Agata Malczewska Jacek Piekarski				H 25	W 10		0	20+26 280	315
6	Kamil Herman	KInO Stowarzysze	R,X 180			A,W 20		0	20+32 340	540
7	Zoja Krzyżanowska		4x 360	3x 180	B,I 50			0,10,0 10	20+71 730	1330
8	Monika Wójcik Monik Bartyska		4x 360	3x 180	B,I 50			0,10,0 10	20+72 740	1340
9	Jerzy Łojek		4x 360	3x 180	B,I 50			10,10,10 30	20+71 730	1350
9	Grzegorz Bzdak Irma Żbikowska		4x 360	3x 180	B,I 50		H,S 20	0,10,0 10	20+71 730	1350
9	Marek Nachtygal		4x 360	3x 180	B,I 50			10,10,10 30	20+71 730	1350

# TRZ

# Lipretto

Długość trasy: 15km  
Limit czasu: 110'+25'  
Liczba PK:22  
Kolejność dowolna



PK 1,2,3,6,7 są przy mogiłach na szlaku AK,  
położenie punktów na mapie w przybliżeniu

- oznaczenie szlaku

Mapa zawiera schemat dróg i ścieżek terenu zawodów, oraz dwa wycinki mapy topograficznej, które należy dopasować do drożni. Skala mapy sieci dróg nieznana, a wycinki mają inne skale i są obrócone

**ZADANIA:**

- 1) Jak się nazywał oddział AK z Podkowy Leśnej
- 2) Podaj nazwy rezerwatów z terenu zawodów

stowarzysze.om.pttk.pl  
vagabundus.na7.pl

Budowa: Paweł Rozwadowski, tel awaryjny 602 77 50 11

# TRp

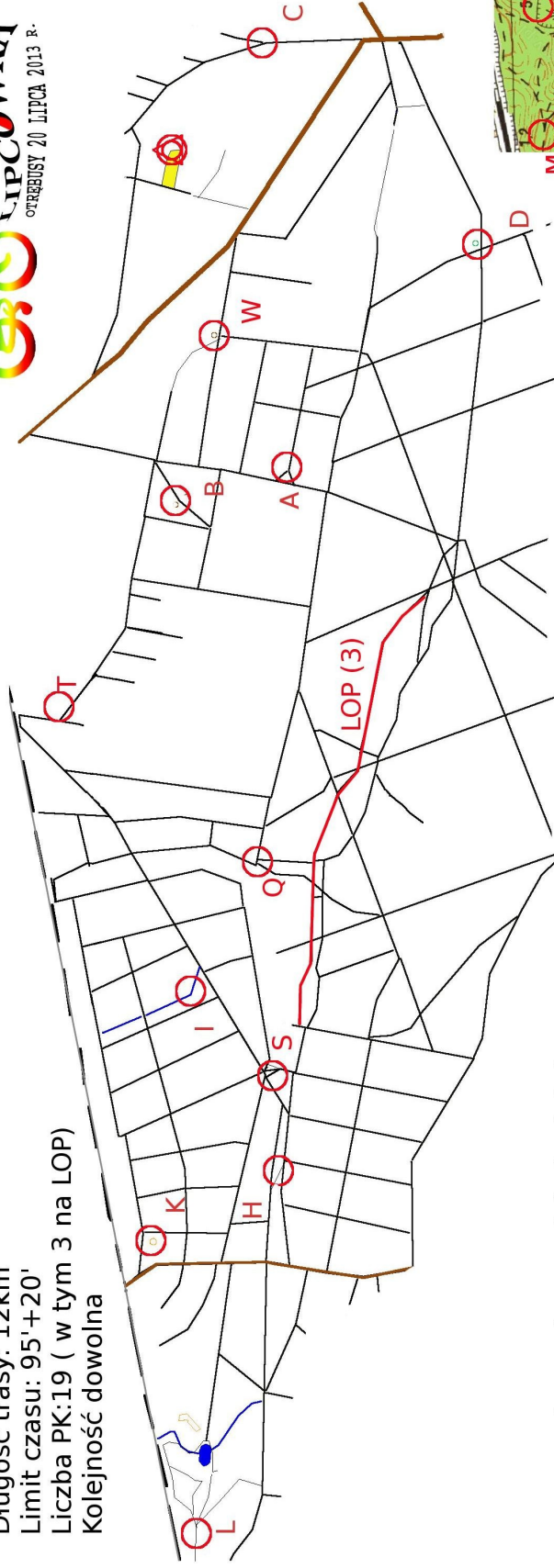
## Lipowe alejki

Długość trasy: 12km

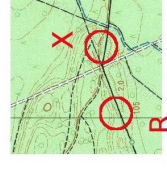

Limit czasu: 95'+20'

Liczba PK:19 ( w tym 3 na LOP)

Kolejność dowolna



Mapa zawiera schemat dróg i ścieżek terenu zawodów, oraz dwa wycinki mapy topograficznej, które należy dopasować do drożni. Wycinki mają inne skale



### ZADANIA:

- 1) Jak się nazywa nowa siedziba zespołu Mazowsze
- 2) Jak się nazywa pałacyk w pobliżu punktu N
- 3) Ile lat mają aleje lipowe z terenu zawodów (odpowiedź w pobliżu PK D)

stowarzysze.om.pttk.pl  
vagabundus.na7.pl

Budowa: Paweł Rozwadowski, tel awaryjny 602 77 50 11