

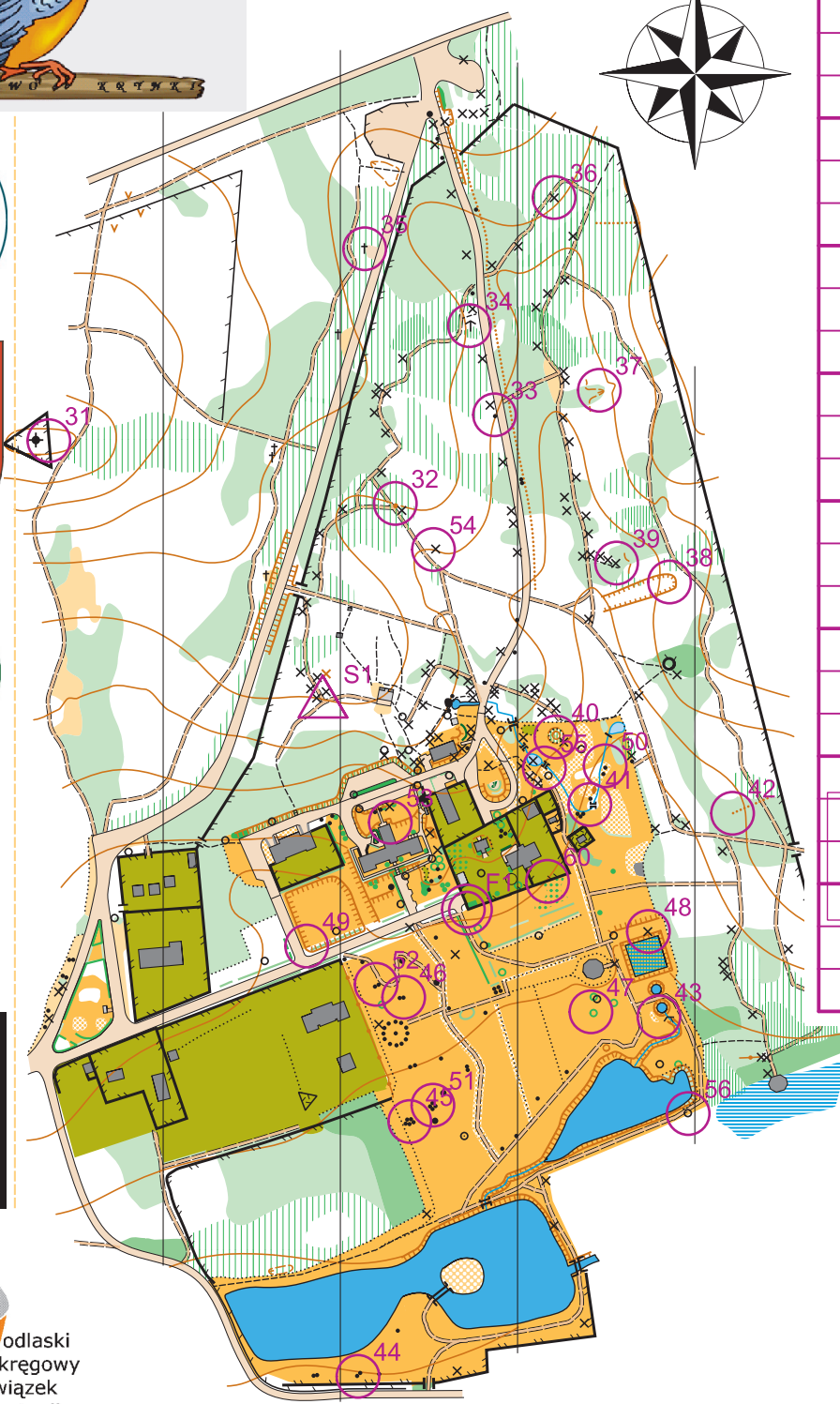


Nadleśnictwo Krynki

1 : 4000
e - 2,5 m



All controls

N



MMM 2015 Sprint

▷	S1			
	31	△		○
	32	•		○
	33	▲		○
	34	↑		
	35	△		
	36	×		○
	37	∩	—	∥
	38	⊖		∥
	39	↘	×	
	40	○		∩
	41	∥		○
	42	∥		∥
	43	⊖		○
	44	∥	▲	
	45	∥	▲	
	46	∥	▲	
	47	↓	△	
	48	×		
	49			
	50	↑	▲	
	51	∥	▲	
	52	∥	▲	
R	53	⊖		R
	54	×		
	55	∥		○
	56	○		
	60	∥		∩

Autor mapy (2012)
Piotr Sierzputowski
Aktualizacja 2015
Jan Cegiełka
Krzysztof Sobolewski
Opracowanie graficzne
Tomasz Nitsch

Międzywojewódzkie Mistrzostwa Młodzików w BnO

Dystans Sprint

Poczopek, 24.10.2015