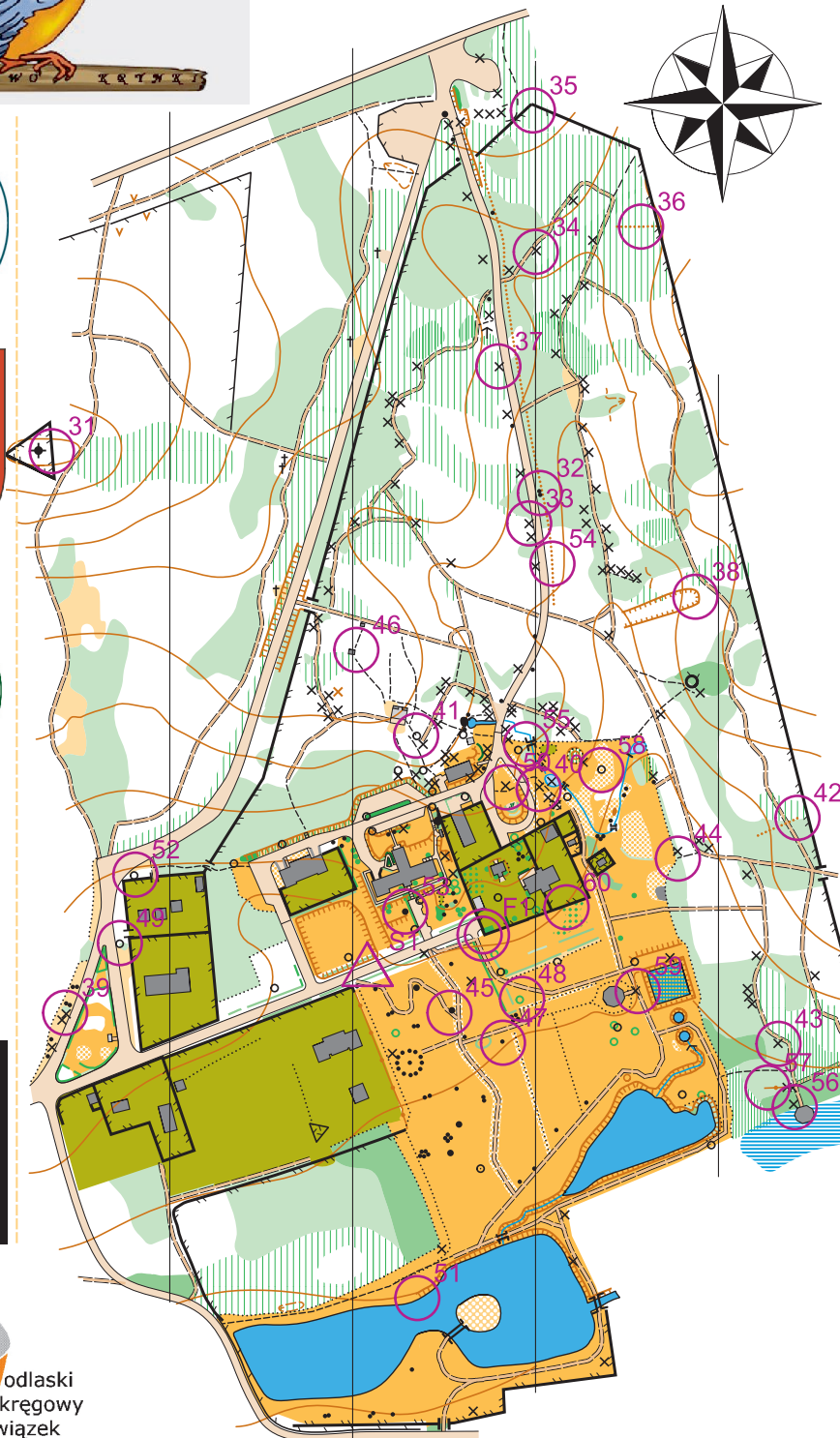




# Nadleśnictwo Krynki

1 : 4000  
e - 2,5 m



All controls



▷ S1				
31		△		○
32		▲		
33	↑	×		○
34	×			
35	↗			∧
36	▨			
37	×			
38	↻			
39	↗	×		
40	×			
41	×			
42	▨			
43	⊖			○
44	↘			┌
45	▲			○
46	■			○
47	▲			
48	×			
49	×			
50	×			
51	↖			○
52	↑			
53	▲			○
54	▨			
55	↗			○
56	×			
57	R			R
58	×			
59	×			
60	↗			└

Autor mapy (2012)  
Piotr Sierzputowski  
Aktualizacja 2015  
Jan Cegiełka  
Krzysztof Sobolewski  
Opracowanie graficzne  
Tomasz Nitsch

# Nadleśnictwo Krynki

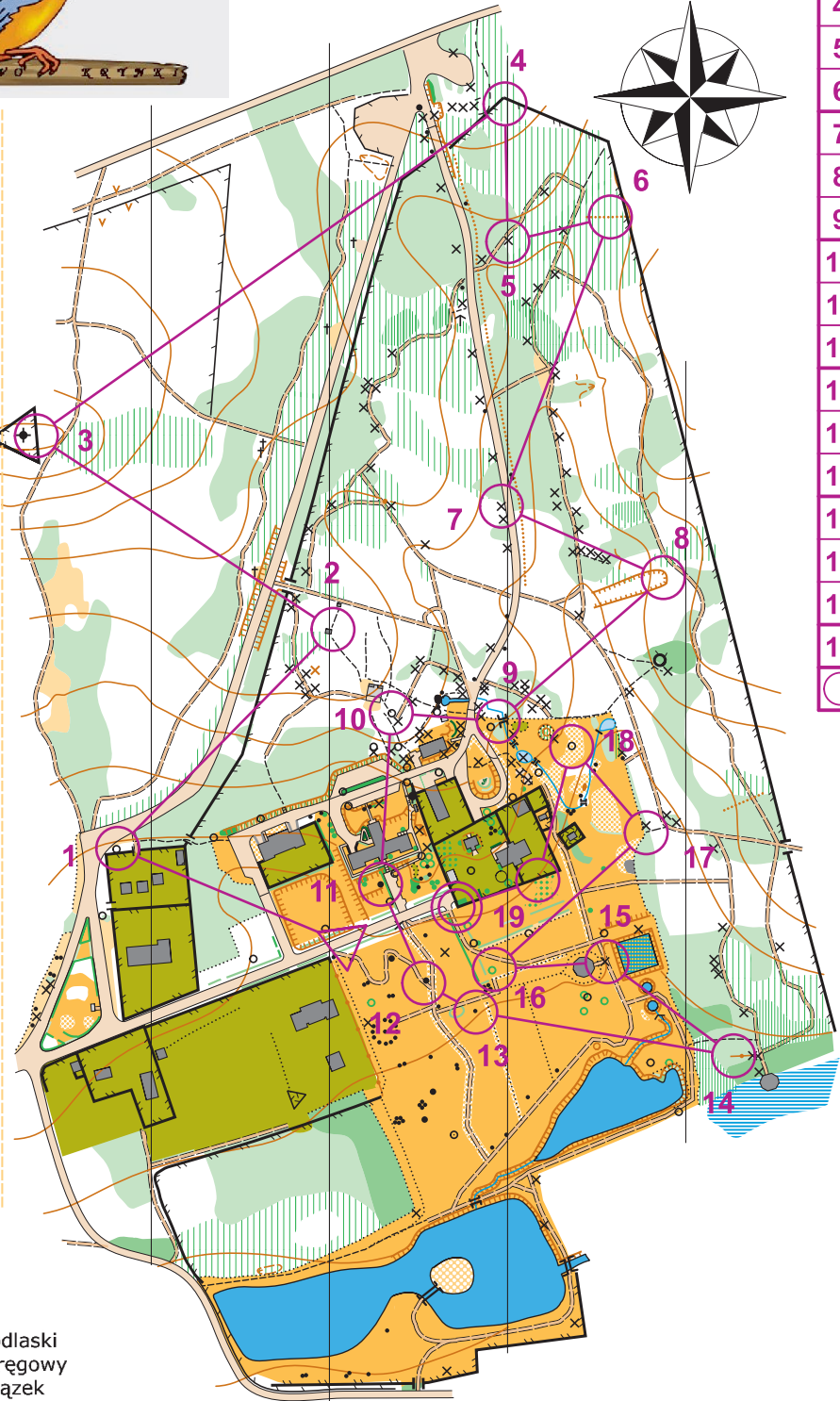
1 : 4000  
e - 2,5 m



KJ/K/KV  
51.1



**P**odlaski  
**O**kręgowy  
**Z**wiązek  
**O**rientacji  
**S**portowej



KJ/K/KV	2,2 km		
1	52	△	
2	46	■	♂
3	31	△	⊙
4	35	↗	^
5	34	×	
6	36	▨	
7	33	↑	♂
8	38	⊖	
9	55	↘	⊙
10	41	×	
11	53	▲	♂
12	45	▲	⊙
13	47	▲	
14	57	+++	⊙
15	59	×	
16	48	×	
17	44	↘	┌
18	58	×	
19	60	↗	└

R R

CBAB

Autor mapy (2012)  
Piotr Sierzputowski  
Aktualizacja 2015  
Jan Cegiełka  
Krzysztof Sobolewski  
Opracowanie graficzne  
Tomasz Nitsch

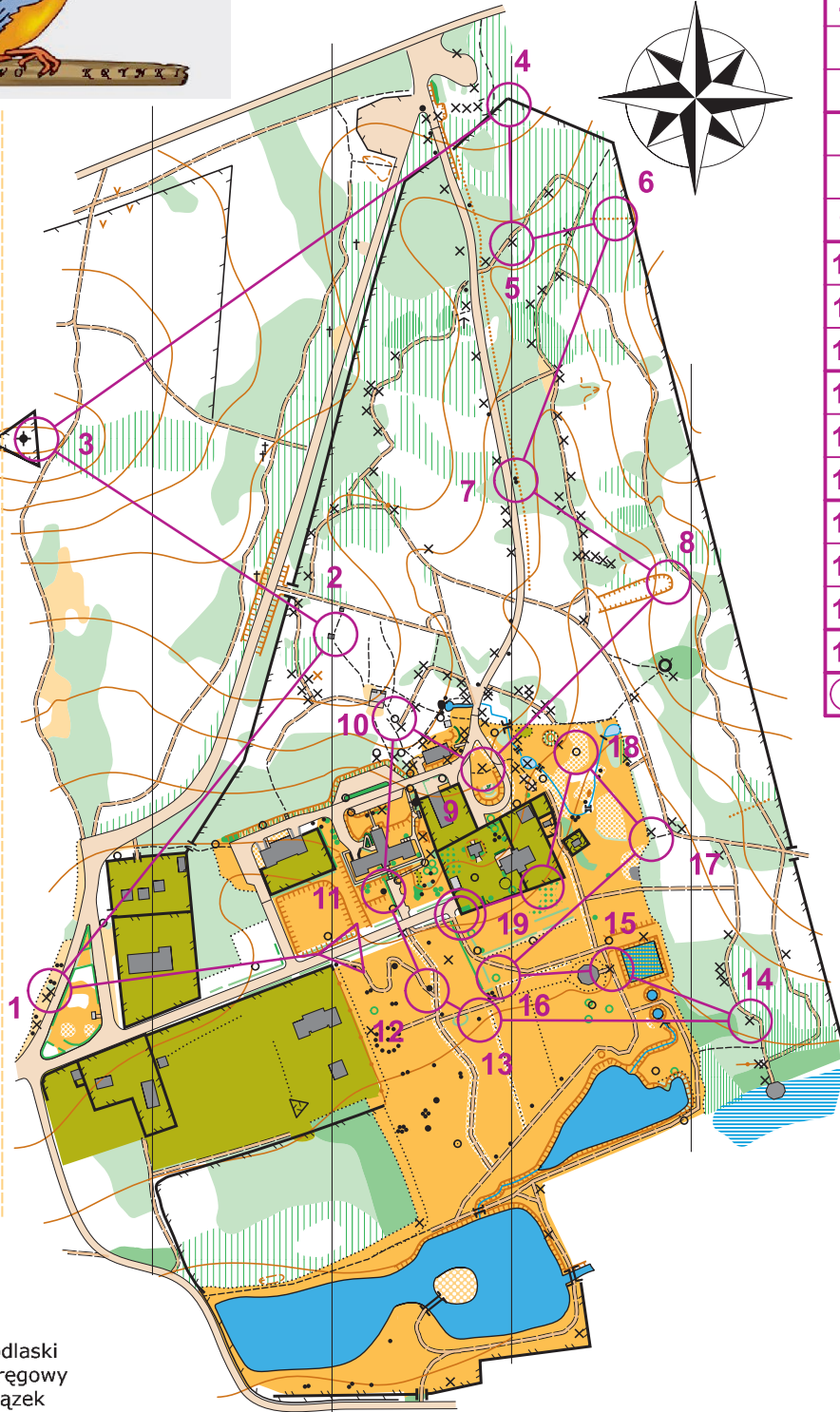



# Nadleśnictwo Krynki

1 : 4000  
e - 2,5 m



KJ/K/KV  
51.2



KJ/K/KV	2,3 km			
▷				
1	39	↗	×	
2	46	■		♂
3	31	△		⊙
4	35	↖		^
5	34	×		
6	36	▨		
7	32		▲	
8	38	⊖		
9	50	×		
10	41	×		
11	53	▲		♂
12	45	▲		⊙
13	47	▲		
14	43	⊖		⊙
15	59	×		
16	48	×		
17	44	↘		┌
18	58	×		
19	60	↖		└
○	50 m			○

R	R
---	---

AABA

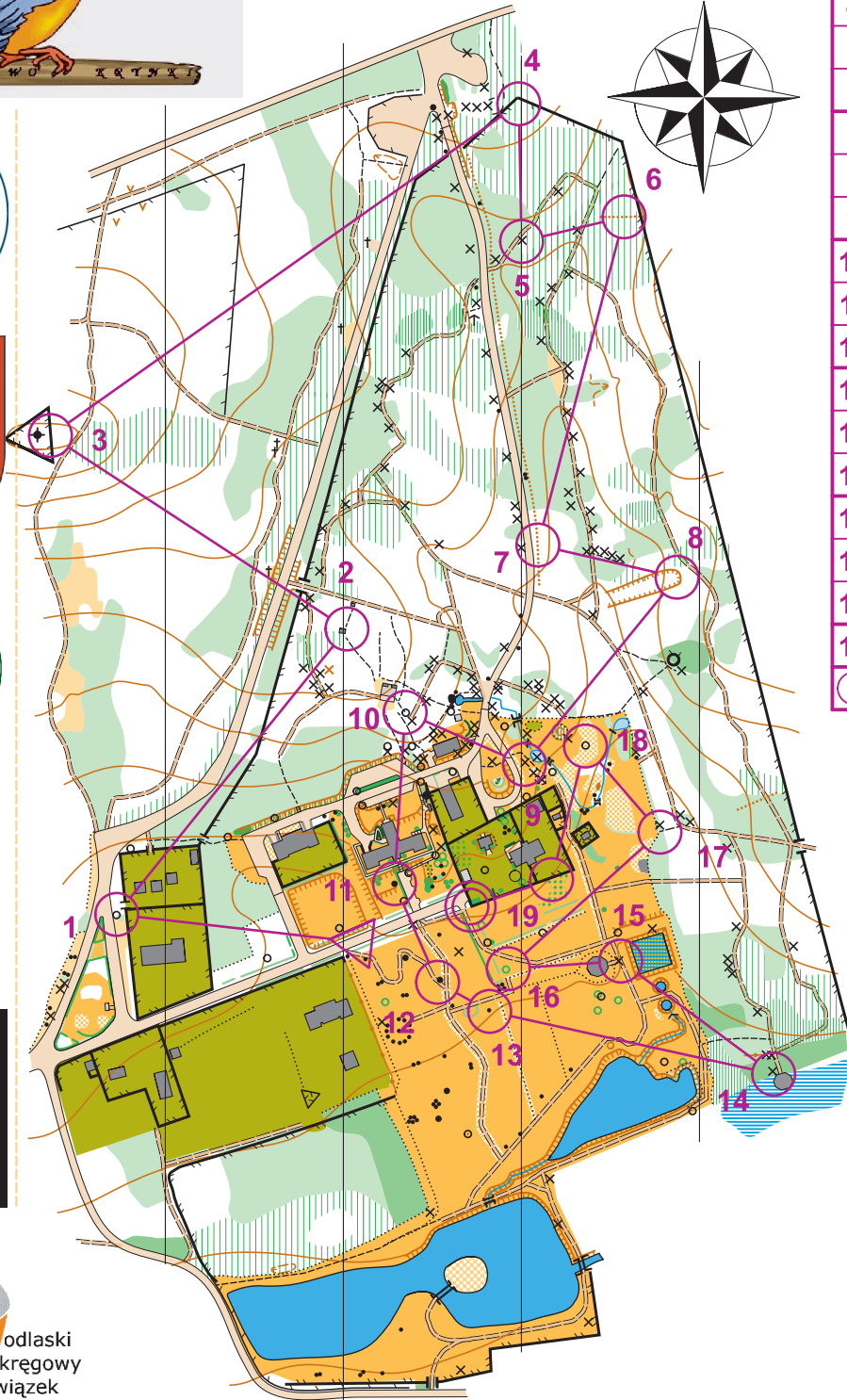
Autor mapy (2012)  
Piotr Sierzputowski  
Aktualizacja 2015  
Jan Cegiełka  
Krzysztof Sobolewski  
Opracowanie graficzne  
Tomasz Nitsch

# Nadleśnictwo Krynki

1 : 4000  
e - 2,5 m



KJ/K/KV  
51.3



KJ/K/KV	2,3 km		
1	49	×	
2	46	■	♂
3	31	△	○
4	35	↗	∧
5	34	×	
6	36	▨	
7	54	▨	
8	38	⊖	
9	40	×	
10	41	×	
11	53	▲	♂
12	45	▲	○
13	47	▲	
14	56	×	
15	59	×	
16	48	×	
17	44	↘	┌
18	58	×	
19	60	↗	└

R	R
---	---

BCCC

Autor mapy (2012)  
Piotr Sierzputowski  
Aktualizacja 2015  
Jan Cegiełka  
Krzysztof Sobolewski  
Opracowanie graficzne  
Tomasz Nitsch

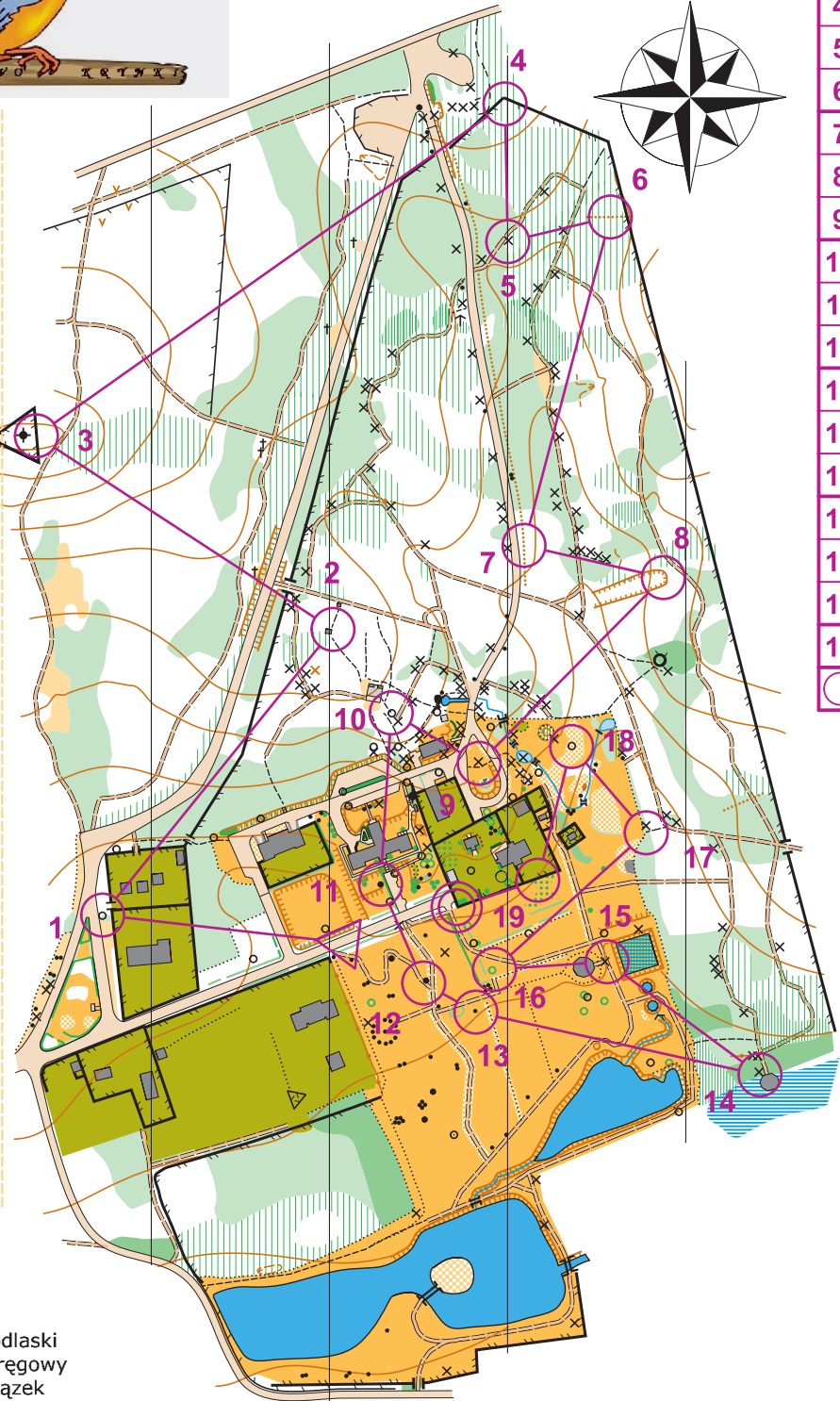


# Nadleśnictwo Krynki

1 : 4000  
e - 2,5 m



KJ/K/KV  
52.1



KJ/K/KV	2,3 km		
▷			
1	49	×	
2	46	■	♂
3	31	△	○
4	35	↗	∧
5	34	×	
6	36	▨	
7	54	▨	
8	38	⊖	
9	50	×	
10	41	×	
11	53	▲	♂
12	45	▲	○
13	47	▲	
14	56	×	
15	59	×	
16	48	×	
17	44	↘	┌
18	58	×	
19	60	↗	└
○	50 m		○

R	R
---	---

BCBC

Autor mapy (2012)  
Piotr Sierzputowski  
Aktualizacja 2015  
Jan Cegiełka  
Krzysztof Sobolewski  
Opracowanie graficzne  
Tomasz Nitsch

# Nadleśnictwo Krynki

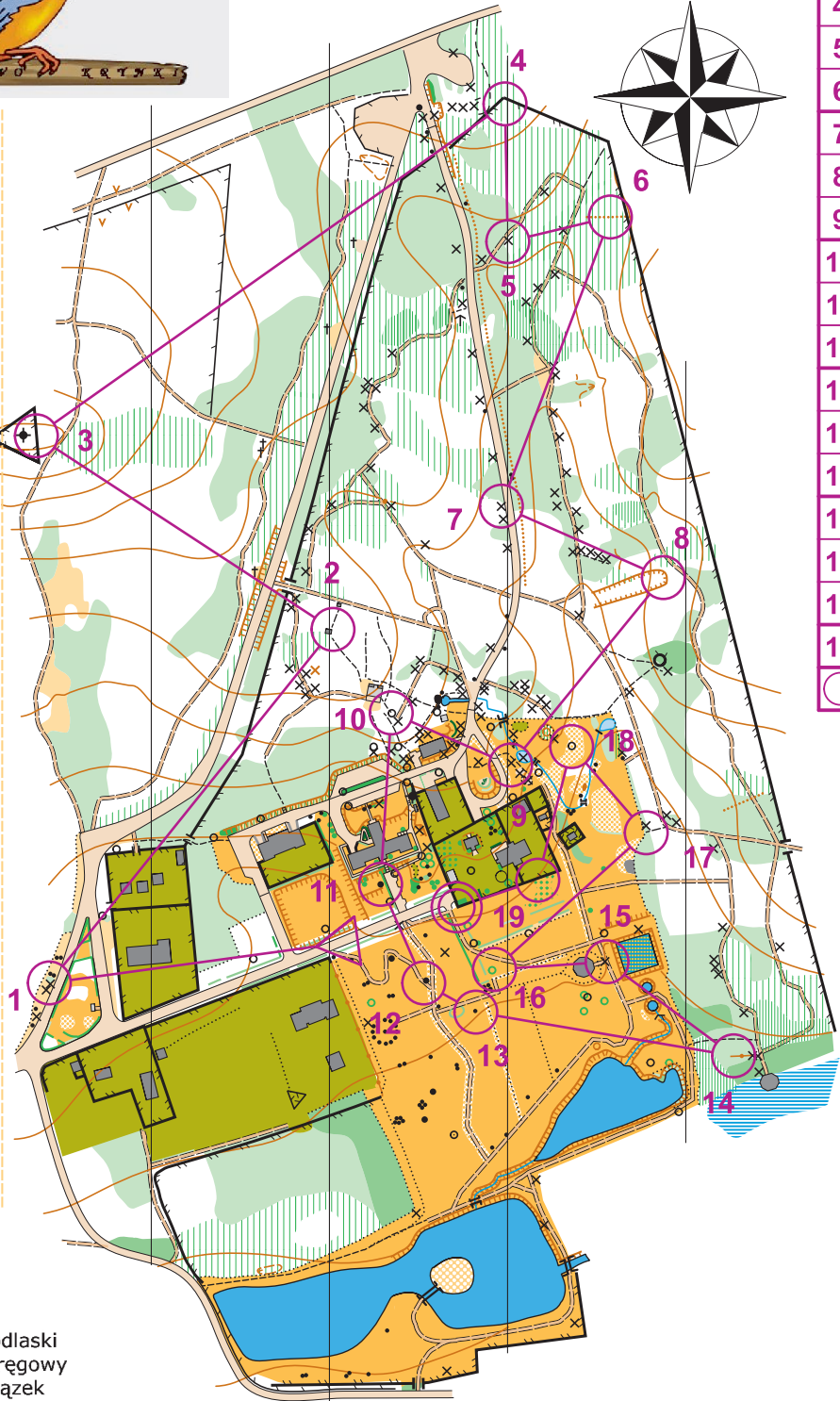
1 : 4000  
e - 2,5 m



KJ/K/KV  
52.2



Podlaski  
Okręgowy  
Związek  
Orientacji  
Sportowej



KJ/K/KV	2,4 km		
▷			
1	39	↗	×
2	46	■	♂
3	31	△	⊙
4	35	↖	∧
5	34	×	
6	36	▨	
7	33	↑	♂
8	38	⊖	
9	40	×	
10	41	×	
11	53	▲	♂
12	45	▲	⊙
13	47	▲	
14	57	+++	⊙
15	59	×	
16	48	×	
17	44	↘	└
18	58	×	
19	60	↖	└
○	50 m		○

R R

Autor mapy (2012)  
Piotr Sierzputowski  
Aktualizacja 2015  
Jan Cegiełka  
Krzysztof Sobolewski  
Opracowanie graficzne  
Tomasz Nitsch

ABCB

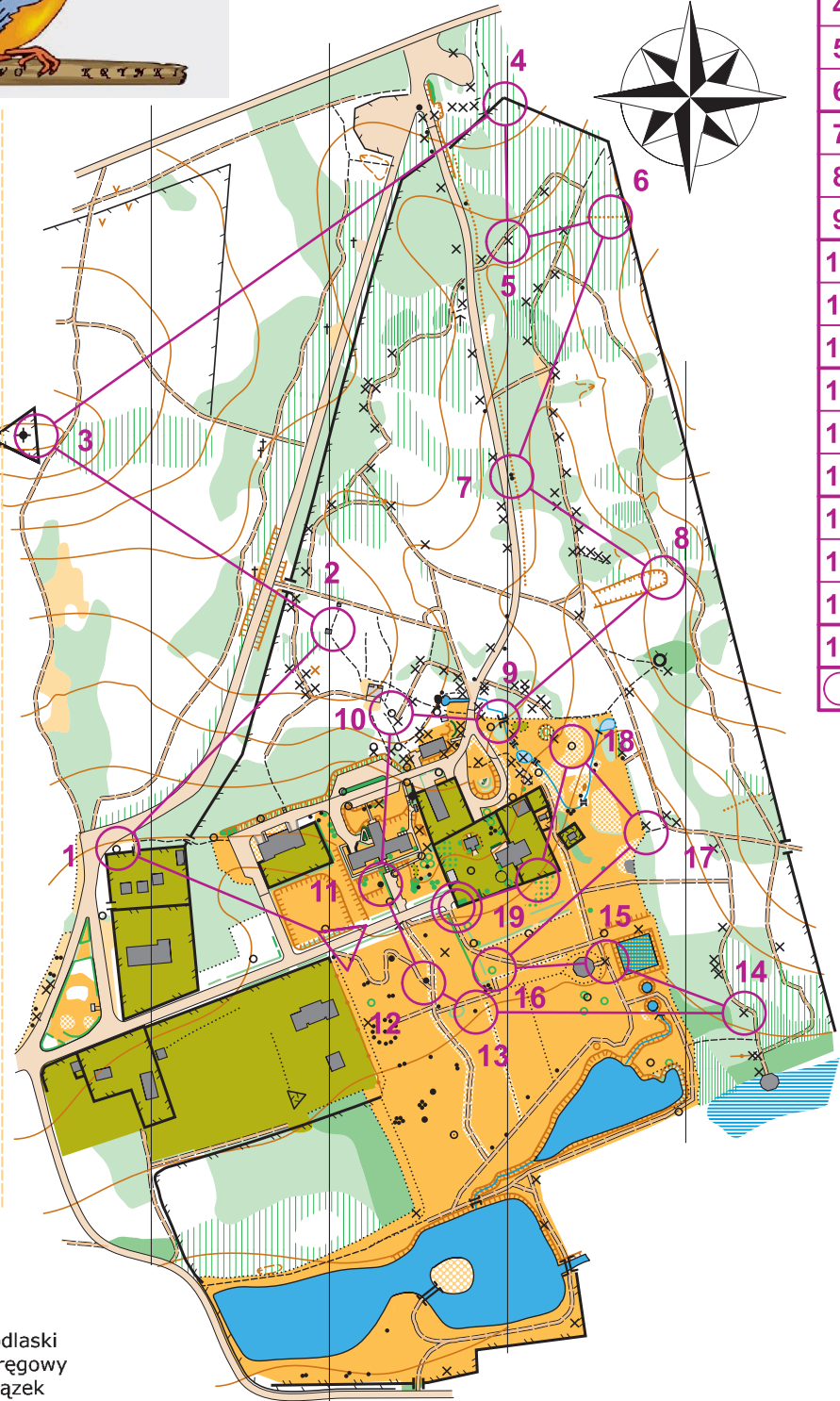
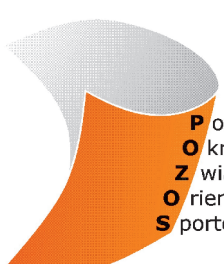


# Nadleśnictwo Krynki

1 : 4000  
e - 2,5 m



KJ/K/KV  
52.3



KJ/K/KV	2,2 km		
▷			
1	52	△	
2	46	■	♂
3	31	△	○
4	35	↗	^
5	34	×	
6	36	▨	
7	32		▲
8	38	⊖	
9	55	↘	○
10	41	×	
11	53	▲	♂
12	45	▲	○
13	47	▲	
14	43	⊖	○
15	59	×	
16	48	×	
17	44	↘	└
18	58	×	
19	60	↗	└
○	50 m		○

R	R
---	---

CAAA

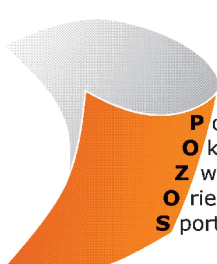
Autor mapy (2012)  
Piotr Sierzputowski  
Aktualizacja 2015  
Jan Cegiełka  
Krzysztof Sobolewski  
Opracowanie graficzne  
Tomasz Nitsch

# Nadleśnictwo Krynki

1 : 4000  
e - 2,5 m



KJ/K/KV  
53.1



KJ/K/KV	2,2 km		
▷			
1	52	△	
2	46	■	♂
3	31	△	○
4	35	↗	^
5	34	×	
6	36	▨	
7	33	↑	♂
8	38	⊖	
9	40	×	
10	41	×	
11	53	▲	♂
12	45	▲	○
13	47	▲	
14	43	⊖	○
15	59	×	
16	48	×	
17	44	↘	┌
18	58	×	
19	60	↗	└
○		50 m	○

R	R
---	---

CBCA

Autor mapy (2012)  
Piotr Sierzputowski  
Aktualizacja 2015  
Jan Cegiełka  
Krzysztof Sobolewski  
Opracowanie graficzne  
Tomasz Nitsch

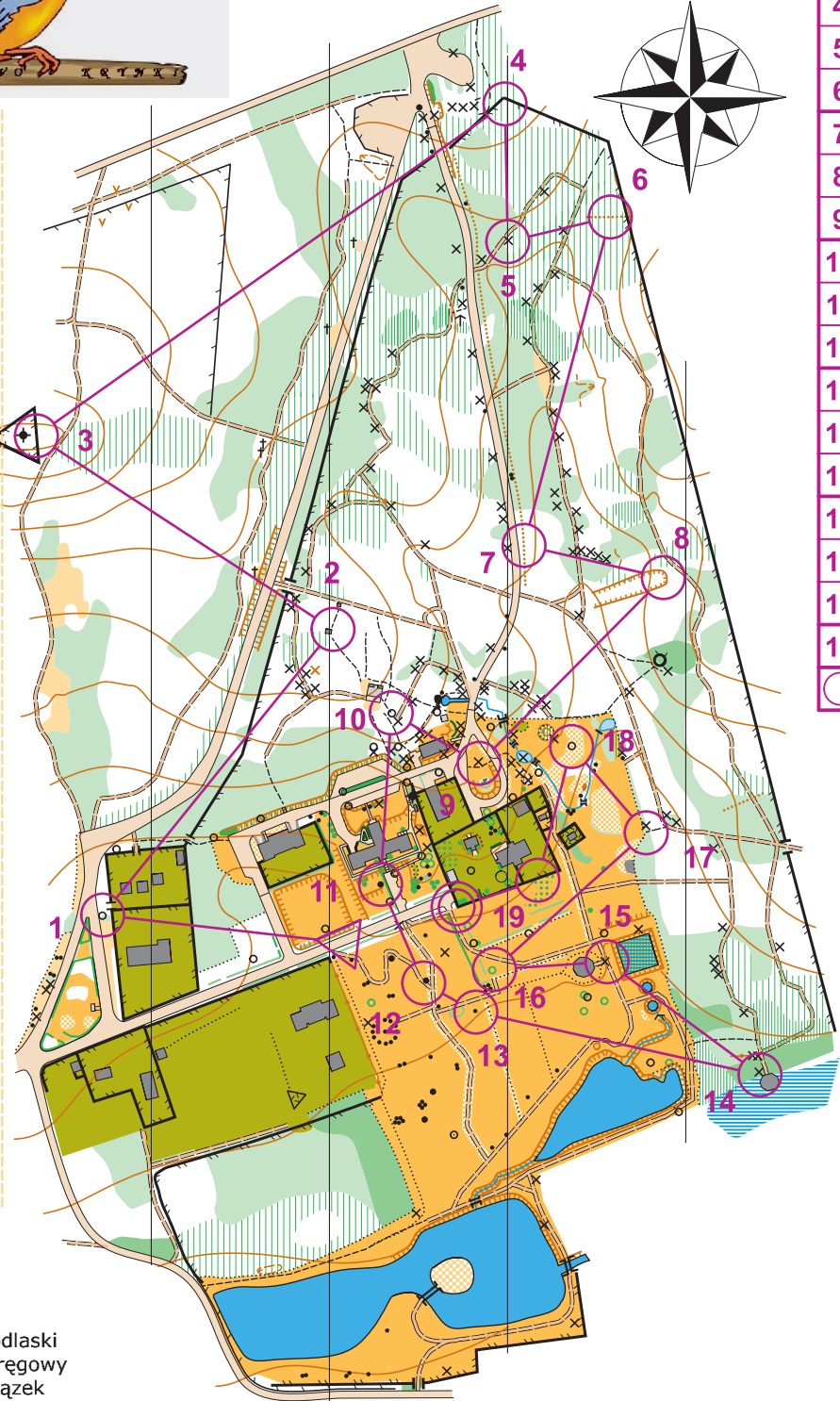


# Nadleśnictwo Krynki

1 : 4000  
e - 2,5 m



KJ/K/KV  
53.2



KJ/K/KV	2,3 km		
▷			
1	49	×	
2	46	■	♂
3	31	△	○
4	35	↗	^
5	34	×	
6	36	▨	
7	54	▨	
8	38	⊖	
9	50	×	
10	41	×	
11	53	▲	♂
12	45	▲	○
13	47	▲	
14	56	×	
15	59	×	
16	48	×	
17	44	↘	└
18	58	×	
19	60	↗	└
○		50 m	○

R	R
---	---

BCBC

Autor mapy (2012)  
Piotr Sierzputowski  
Aktualizacja 2015  
Jan Cegiełka  
Krzysztof Sobolewski  
Opracowanie graficzne  
Tomasz Nitsch

# Nadleśnictwo Krynki

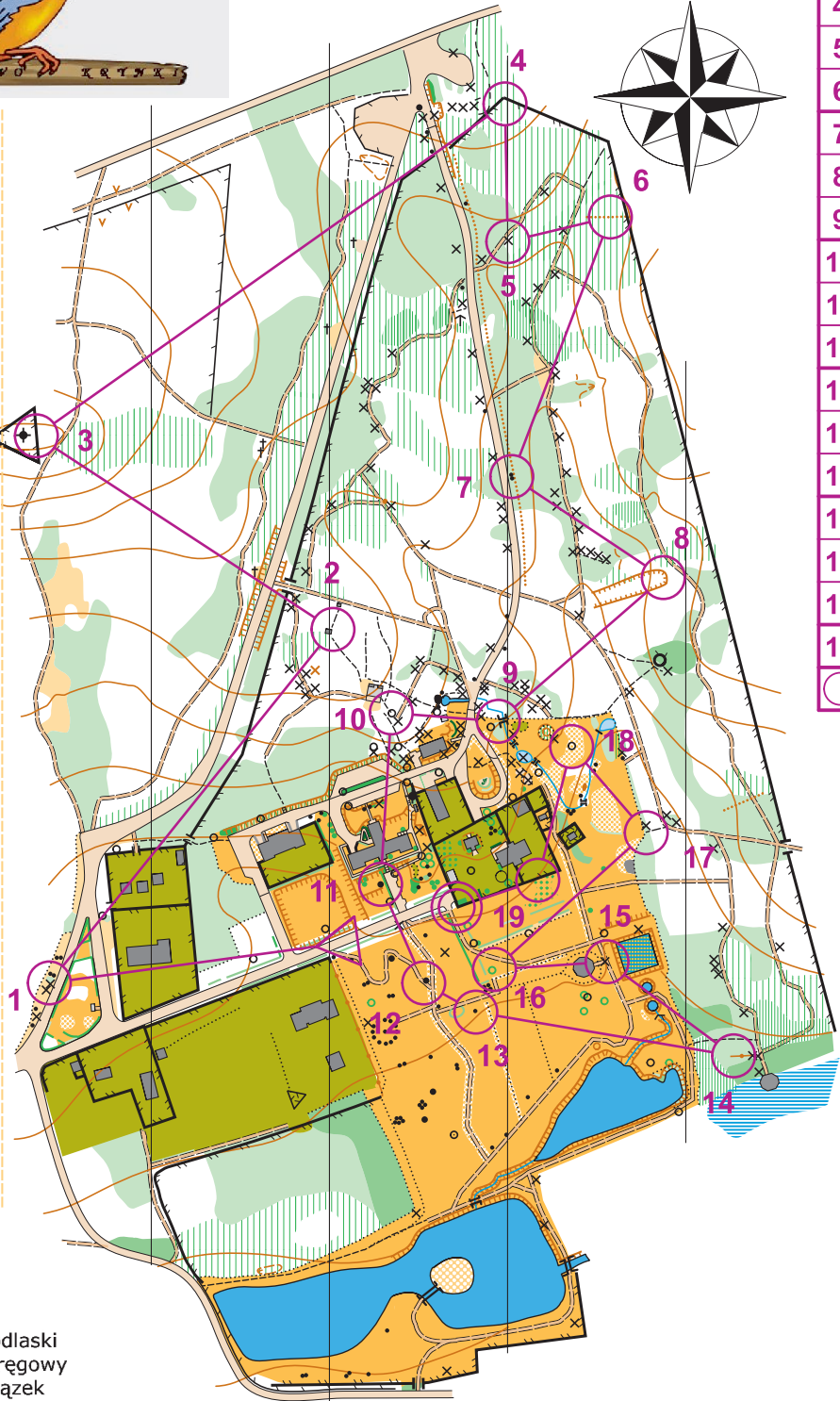
1 : 4000  
e - 2,5 m



KJ/K/KV  
53.3



Podlaski  
Okręgowy  
Związek  
Orientacji  
Sportowej



KJ/K/KV	2,3 km			
▷				
1	39	↗	×	
2	46	■		♂
3	31	△		⊙
4	35	↖		∧
5	34	×		
6	36	▨		
7	32		▲	
8	38	⊙		
9	55	↖		⊙
10	41	×		
11	53	▲		♂
12	45	▲		⊙
13	47	▲		
14	57	+++		⊙
15	59	×		
16	48	×		
17	44	↖		┌
18	58	×		
19	60	↖		└
○	50 m		○	

R R

AAAB

Autor mapy (2012)  
Piotr Sierzputowski  
Aktualizacja 2015  
Jan Cegiełka  
Krzysztof Sobolewski  
Opracowanie graficzne  
Tomasz Nitsch




# Nadleśnictwo Krynki

1 : 4000  
e - 2,5 m



KJ/K/KV  
54.1



KJ/K/KV	2,3 km		
1	39	↗	×
2	46	■	♂
3	31	△	○
4	35	↖	^
5	34	×	
6	36	▨	
7	54	▨	
8	38	⊖	
9	55	↖	○
10	41	×	
11	53	▲	♂
12	45	▲	○
13	47	▲	
14	43	⊖	○
15	59	×	
16	48	×	
17	44	↘	┌
18	58	×	
19	60	↖	└

R	R
---	---

Autor mapy (2012)  
Piotr Sierzputowski  
Aktualizacja 2015  
Jan Cegiełka  
Krzysztof Sobolewski  
Opracowanie graficzne  
Tomasz Nitsch

ACAA

# Nadleśnictwo Krynki

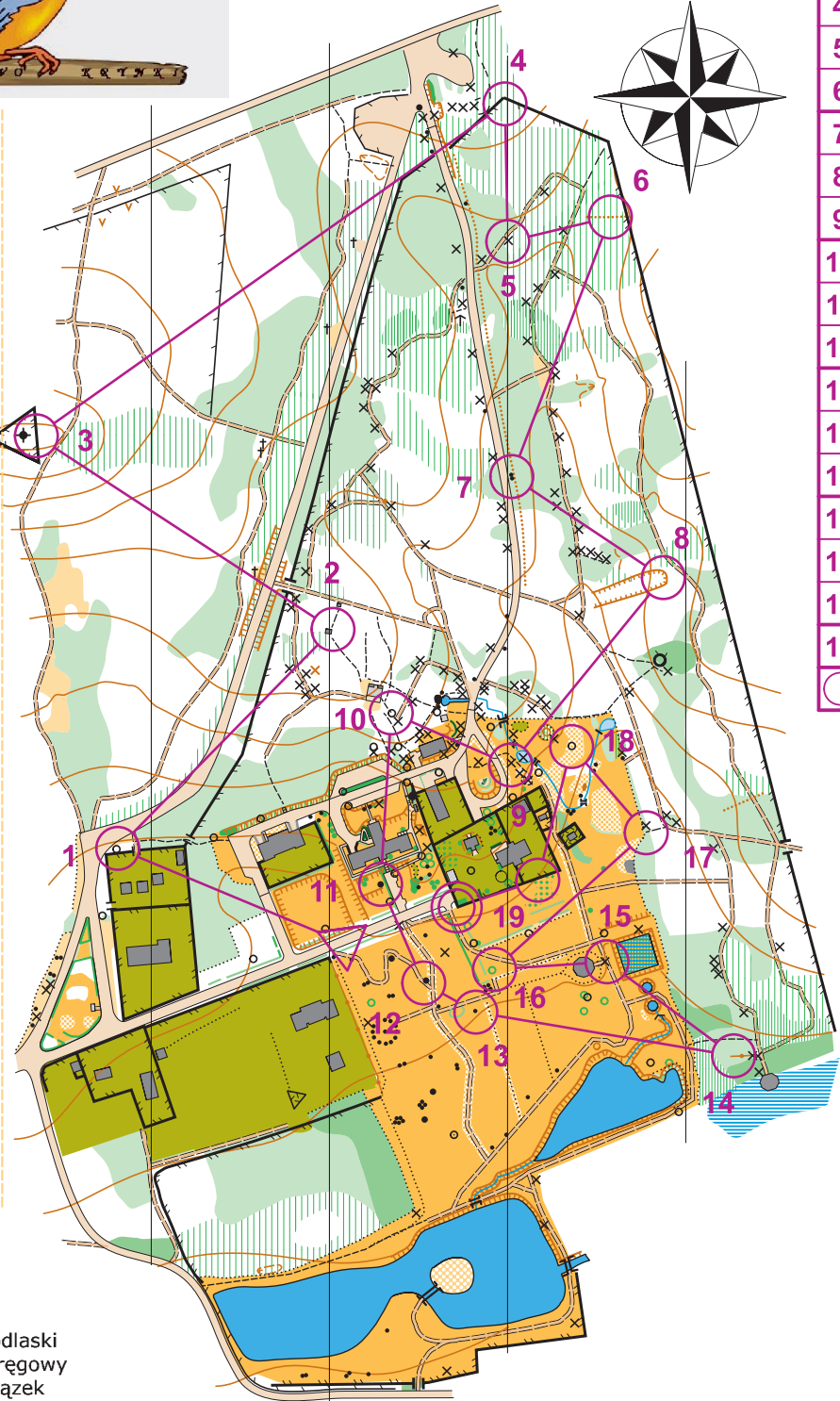
1 : 4000  
e - 2,5 m



KJ/K/KV  
54.2



**P**odlaski  
**O**kręgowy  
**Z**wiązek  
**O**rientacji  
**S**portowej



KJ/K/KV	2,2 km		
▷			
1	52	△	
2	46	■	♂
3	31	△	⊙
4	35	↗	∧
5	34	×	
6	36	▨	
7	32		▲
8	38	⊖	
9	40	×	
10	41	×	
11	53	▲	♂
12	45	▲	⊙
13	47	▲	
14	57	+++	⊙
15	59	×	
16	48	×	
17	44	↘	┌
18	58	×	
19	60	↗	└
○	50 m		○

R R

CACB

Autor mapy (2012)  
Piotr Sierzputowski  
Aktualizacja 2015  
Jan Cegiełka  
Krzysztof Sobolewski  
Opracowanie graficzne  
Tomasz Nitsch



# Nadleśnictwo Krynki

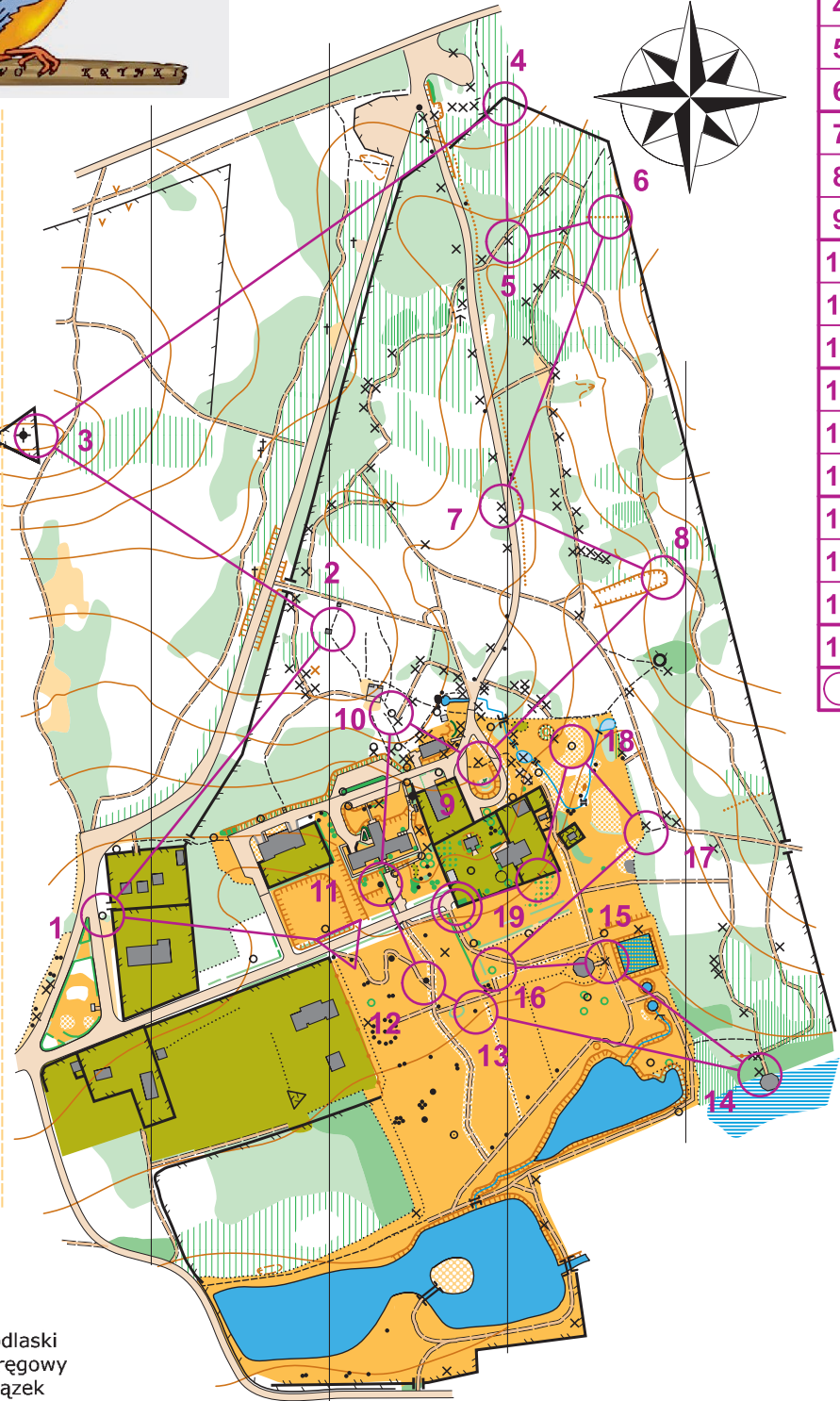
1 : 4000  
e - 2,5 m



KJ/K/KV  
54.3



**P**odlaski  
**O**kręgowy  
**Z**wiązek  
**O**rientacji  
**S**portowej



KJ/K/KV	2,3 km		
1	49	×	
2	46	■	♂
3	31	△	○
4	35	↗	∧
5	34	×	
6	36	▨	
7	33	↑	♂
8	38	⊖	
9	50	×	
10	41	×	
11	53	▲	♂
12	45	▲	○
13	47	▲	
14	56	×	
15	59	×	
16	48	×	
17	44	↘	┌
18	58	×	
19	60	↗	└

R R

BBBC

Autor mapy (2012)  
Piotr Sierzputowski  
Aktualizacja 2015  
Jan Cegiełka  
Krzysztof Sobolewski  
Opracowanie graficzne  
Tomasz Nitsch

# Nadleśnictwo Krynki

1 : 4000  
e - 2,5 m

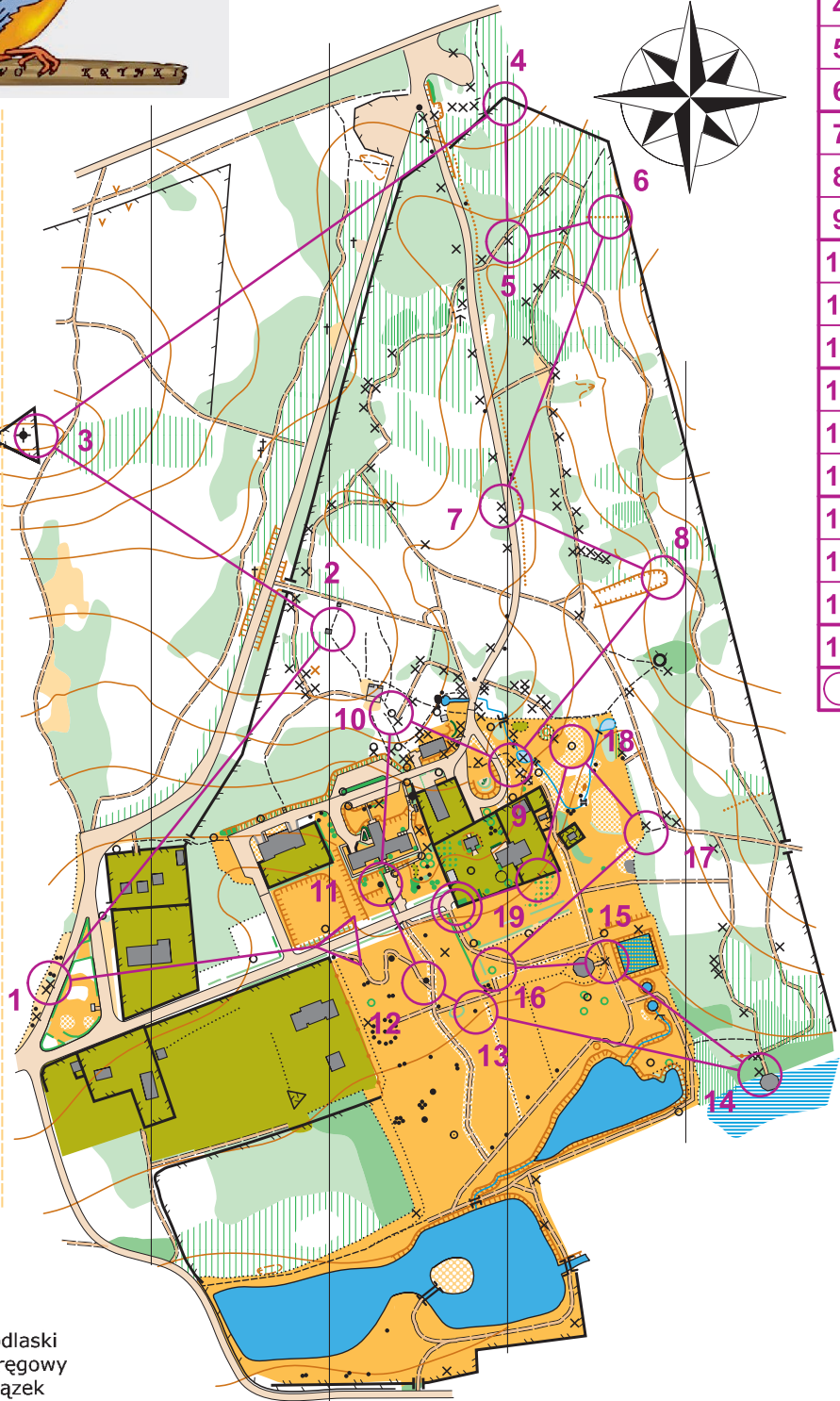


KJ/K/KV  
55.1



**P**odlaski  
**O**kręgowy  
**Z**wiązek  
**O**rientacji  
**S**portowej

ABCC



KJ/K/KV	2,4 km			
▷				
1	39	↗	×	
2	46	■		♂
3	31	△		○
4	35	↖		^
5	34	×		
6	36	▨		
7	33	↑	×	♂
8	38	⊖		
9	40	×		
10	41	×		
11	53	▲		♂
12	45	▲		○
13	47	▲		
14	56	×		
15	59	×		
16	48	×		
17	44	↘		┌
18	58	×		
19	60	↖		└
○	50 m		○	

R R

Autor mapy (2012)  
Piotr Sierzputowski  
Aktualizacja 2015  
Jan Cegiełka  
Krzysztof Sobolewski  
Opracowanie graficzne  
Tomasz Nitsch

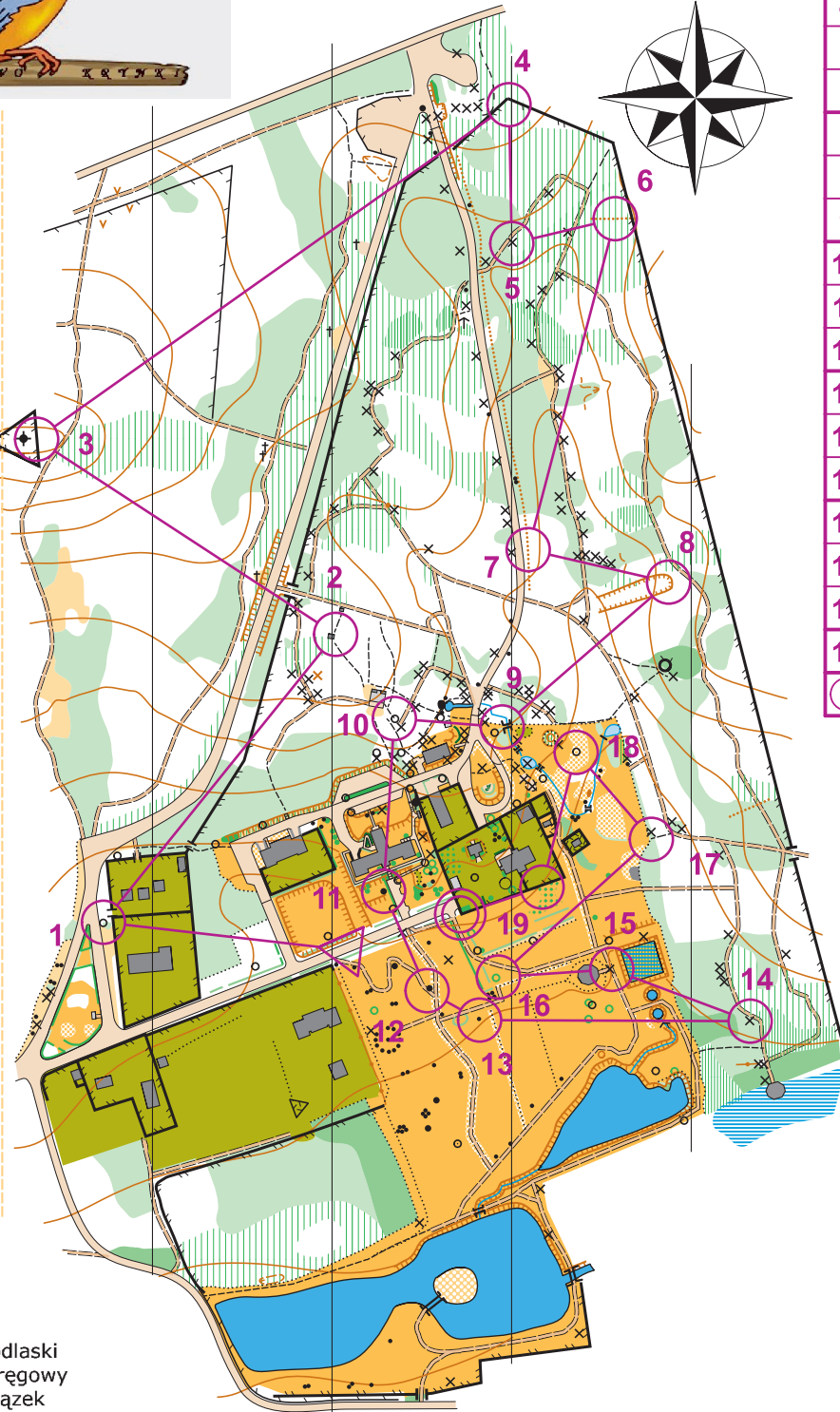
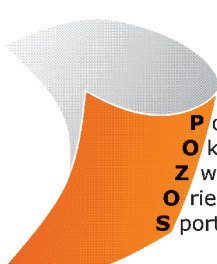



# Nadleśnictwo Krynki

1 : 4000  
e - 2,5 m



KJ/K/KV  
55.2



KJ/K/KV	2,2 km		
▷			
1	49	×	
2	46	■	♂
3	31	△	⊙
4	35	↗	^
5	34	×	
6	36	▨	
7	54	▨	
8	38	⊖	
9	55	↘	⊙
10	41	×	
11	53	▲	♂
12	45	▲	⊙
13	47	▲	
14	43	⊖	⊙
15	59	×	
16	48	×	
17	44	↘	└
18	58	×	
19	60	↗	└
⊙	50 m		⊙

R	R
---	---

Autor mapy (2012)  
Piotr Sierzputowski  
Aktualizacja 2015  
Jan Cegiełka  
Krzysztof Sobolewski  
Opracowanie graficzne  
Tomasz Nitsch

BCAA

P odlaski  
O kręgowy  
Z wiążek  
O rientacji  
S portowej

# Nadleśnictwo Krynki

1 : 4000  
e - 2,5 m



KJ/K/KV  
55.3



KJ/K/KV	2,2 km		
▷			
1	52	△	
2	46	■	○
3	31	△	○
4	35	↗	^
5	34	×	
6	36	▨	
7	32		▲
8	38	⊖	
9	50	×	
10	41	×	
11	53	▲	○
12	45	▲	○
13	47	▲	
14	57	+++	○
15	59	×	
16	48	×	
17	44	↘	┌
18	58	×	
19	60	↗	└
○	50 m		○

R	R
---	---

CABB

Autor mapy (2012)  
Piotr Sierzputowski  
Aktualizacja 2015  
Jan Cegiełka  
Krzysztof Sobolewski  
Opracowanie graficzne  
Tomasz Nitsch

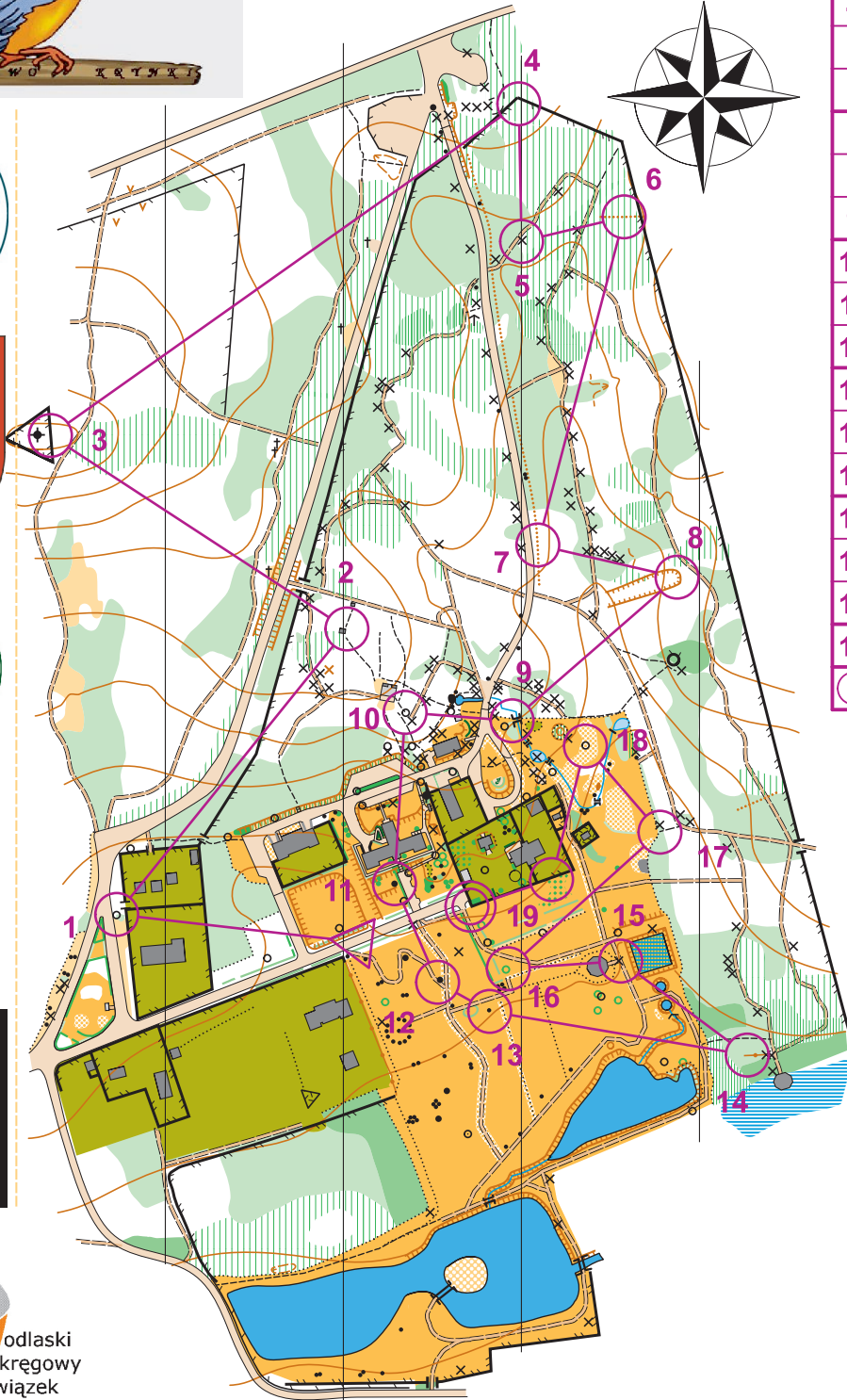


# Nadleśnictwo Krynki

1 : 4000  
e - 2,5 m



KJ/K/KV  
56.1



KJ/K/KV	2,2 km		
▷			
1	49	×	
2	46	■	♂
3	31	△	⊙
4	35	↗	∧
5	34	×	
6	36	▨	
7	54	▨	
8	38	⊖	
9	55	↗	⊙
10	41	×	
11	53	▲	♂
12	45	▲	⊙
13	47	▲	
14	57	+++	⊙
15	59	×	
16	48	×	
17	44	↘	┌
18	58	×	
19	60	↗	└
○	50 m		○

R	R
---	---

BCAB

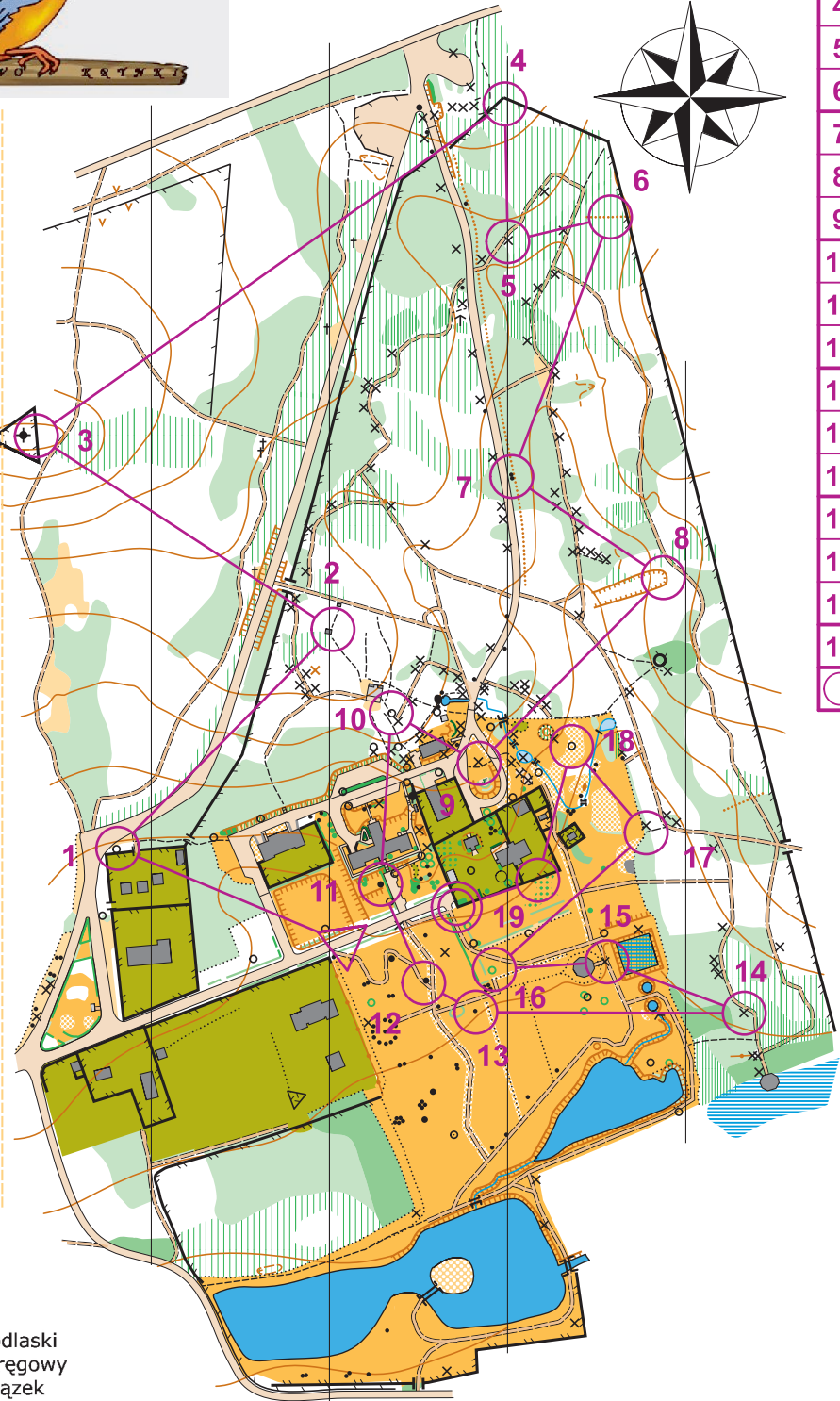
Autor mapy (2012)  
Piotr Sierzputowski  
Aktualizacja 2015  
Jan Cegiełka  
Krzysztof Sobolewski  
Opracowanie graficzne  
Tomasz Nitsch

# Nadleśnictwo Krynki

1 : 4000  
e - 2,5 m



KJ/K/KV  
56.2



KJ/K/KV	2,2 km		
▷			
1	52	△	
2	46	■	♂
3	31	△	○
4	35	↗	^
5	34	×	
6	36	▨	
7	32		▲
8	38	⊖	
9	50	×	
10	41	×	
11	53	▲	♂
12	45	▲	○
13	47	▲	
14	43	⊖	○
15	59	×	
16	48	×	
17	44	↘	┌
18	58	×	
19	60	↗	└
○	50 m		○

R	R
---	---

CABA

Autor mapy (2012)  
Piotr Sierzputowski  
Aktualizacja 2015  
Jan Cegiełka  
Krzysztof Sobolewski  
Opracowanie graficzne  
Tomasz Nitsch



# Nadleśnictwo Krynki

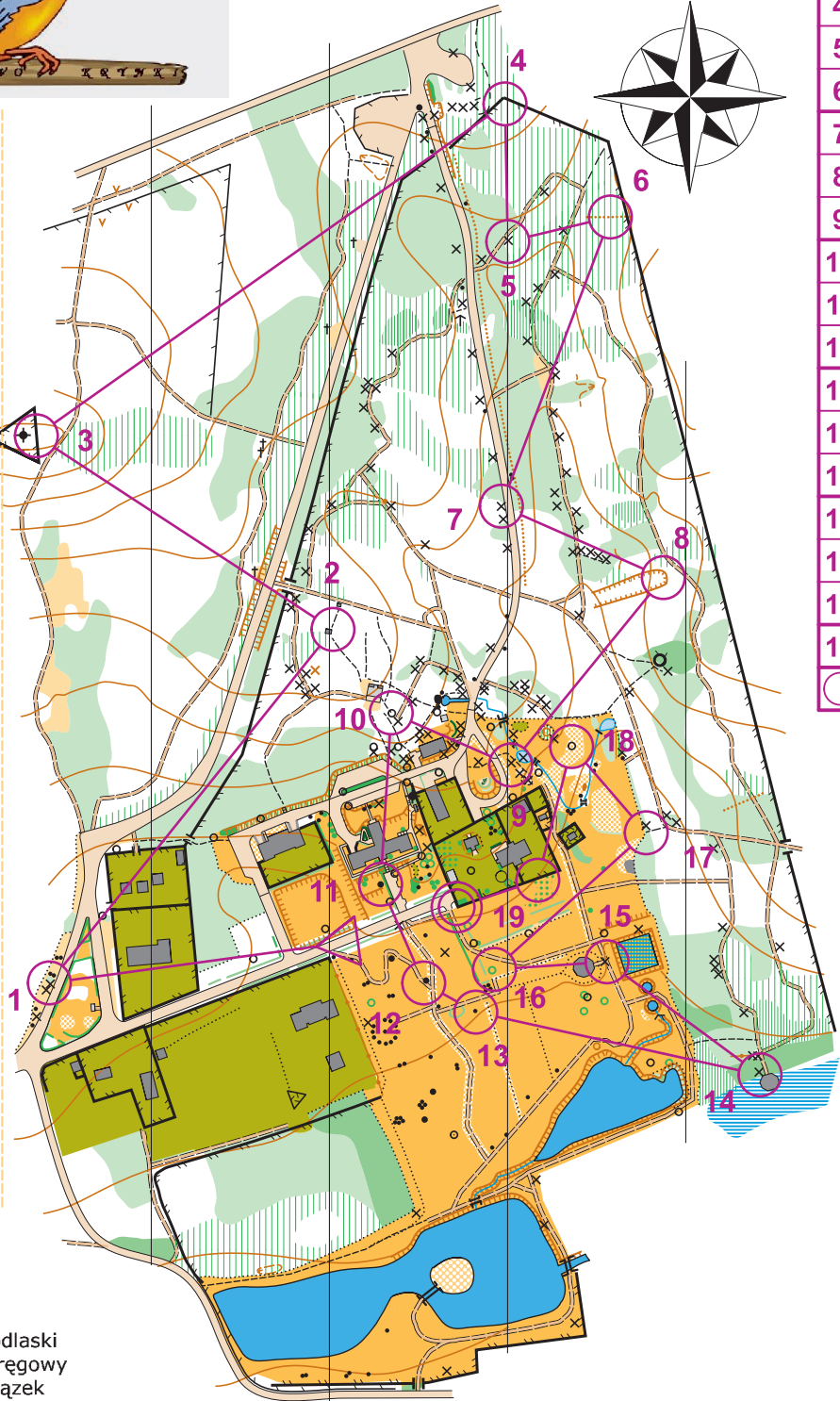
1 : 4000  
e - 2,5 m



KJ/K/KV  
56.3



**P**odlaski  
**O**kręgowy  
**Z**wiązek  
**O**rientacji  
**S**portowej



KJ/K/KV	2,4 km		
1	39	↗	×
2	46	■	♂
3	31	△	⊙
4	35	↖	∧
5	34	×	
6	36	▨	
7	33	↑	♂
8	38	⊖	
9	40	×	
10	41	×	
11	53	▲	♂
12	45	▲	⊙
13	47	▲	
14	56	×	
15	59	×	
16	48	×	
17	44	↘	┌
18	58	×	
19	60	↖	└

R R

ABCC

Autor mapy (2012)  
Piotr Sierzputowski  
Aktualizacja 2015  
Jan Cegiełka  
Krzysztof Sobolewski  
Opracowanie graficzne  
Tomasz Nitsch

# Nadleśnictwo Krynki

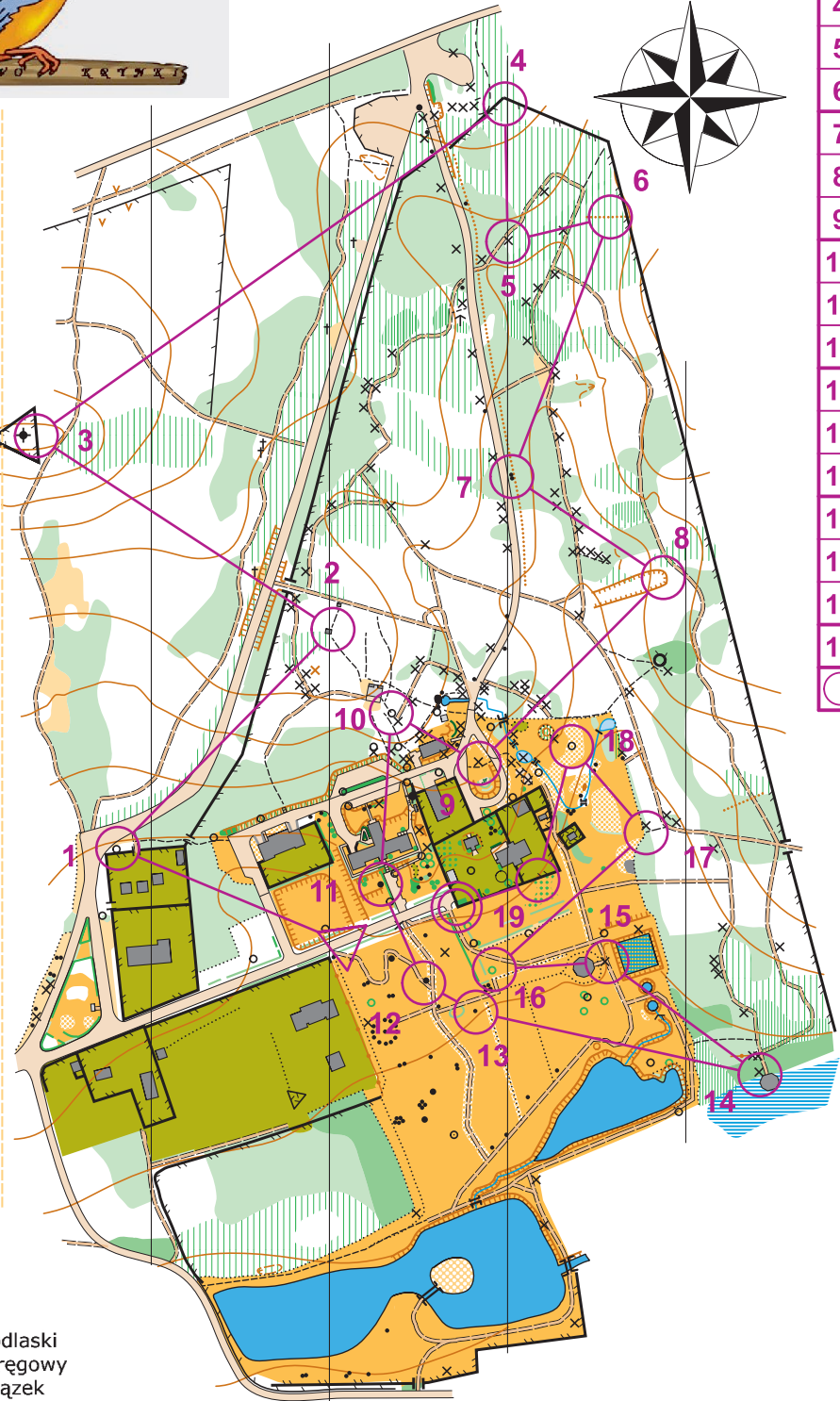
1 : 4000  
e - 2,5 m



KJ/K/KV  
57.1



**P**odlaski  
**O**kręgowy  
**Z**wiązek  
**O**rientacji  
**S**portowej



KJ/K/KV	2,3 km		
1	52	△	
2	46	■	♂
3	31	△	○
4	35	↗	^
5	34	×	
6	36	▨	
7	32		▲
8	38	⊖	
9	50	×	
10	41	×	
11	53	▲	♂
12	45	▲	○
13	47	▲	
14	56	×	
15	59	×	
16	48	×	
17	44	↘	┌
18	58	×	
19	60	↗	└

R	R
---	---

CABC

Autor mapy (2012)  
Piotr Sierzputowski  
Aktualizacja 2015  
Jan Cegiełka  
Krzysztof Sobolewski  
Opracowanie graficzne  
Tomasz Nitsch

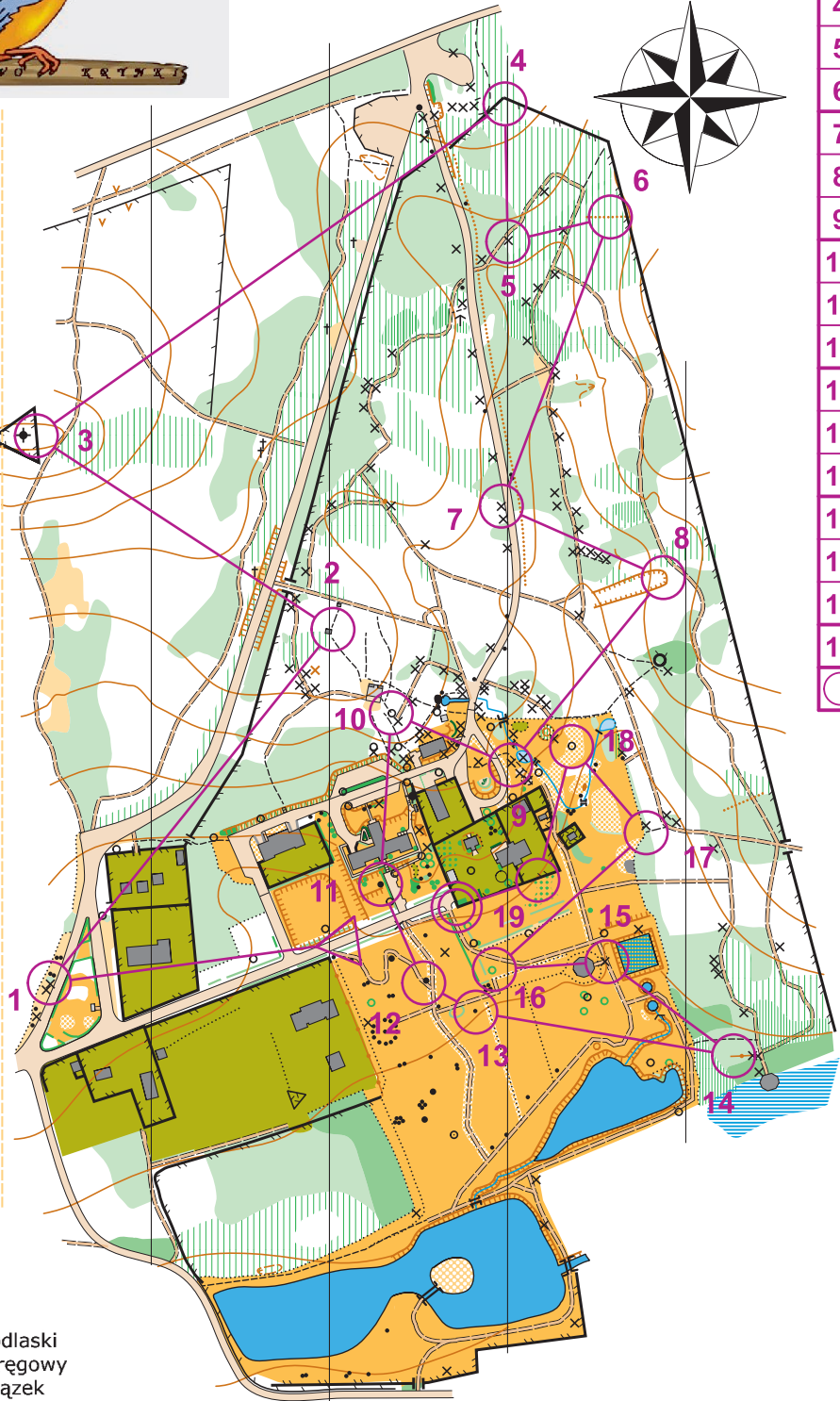


# Nadleśnictwo Krynki

1 : 4000  
e - 2,5 m



KJ/K/KV  
57.2



KJ/K/KV	2,4 km		
▷			
1	39 ↗	×	
2	46 ■		♂
3	31 △		⊙
4	35 ↗		^
5	34 ×		
6	36 ▨		
7	33 ↑	×	♂
8	38 ↻		
9	40 ×		
10	41 ×		
11	53 ▲		♂
12	45 ▲		⊙
13	47 ▲		
14	57 +++		⊙
15	59 ×		
16	48 ×		
17	44 /		└
18	58 ×		
19	60 ↗		└
○	50 m	○	

R	R
---	---

Autor mapy (2012)  
Piotr Sierzputowski  
Aktualizacja 2015  
Jan Cegiełka  
Krzysztof Sobolewski  
Opracowanie graficzne  
Tomasz Nitsch

ABCB

# Nadleśnictwo Krynki

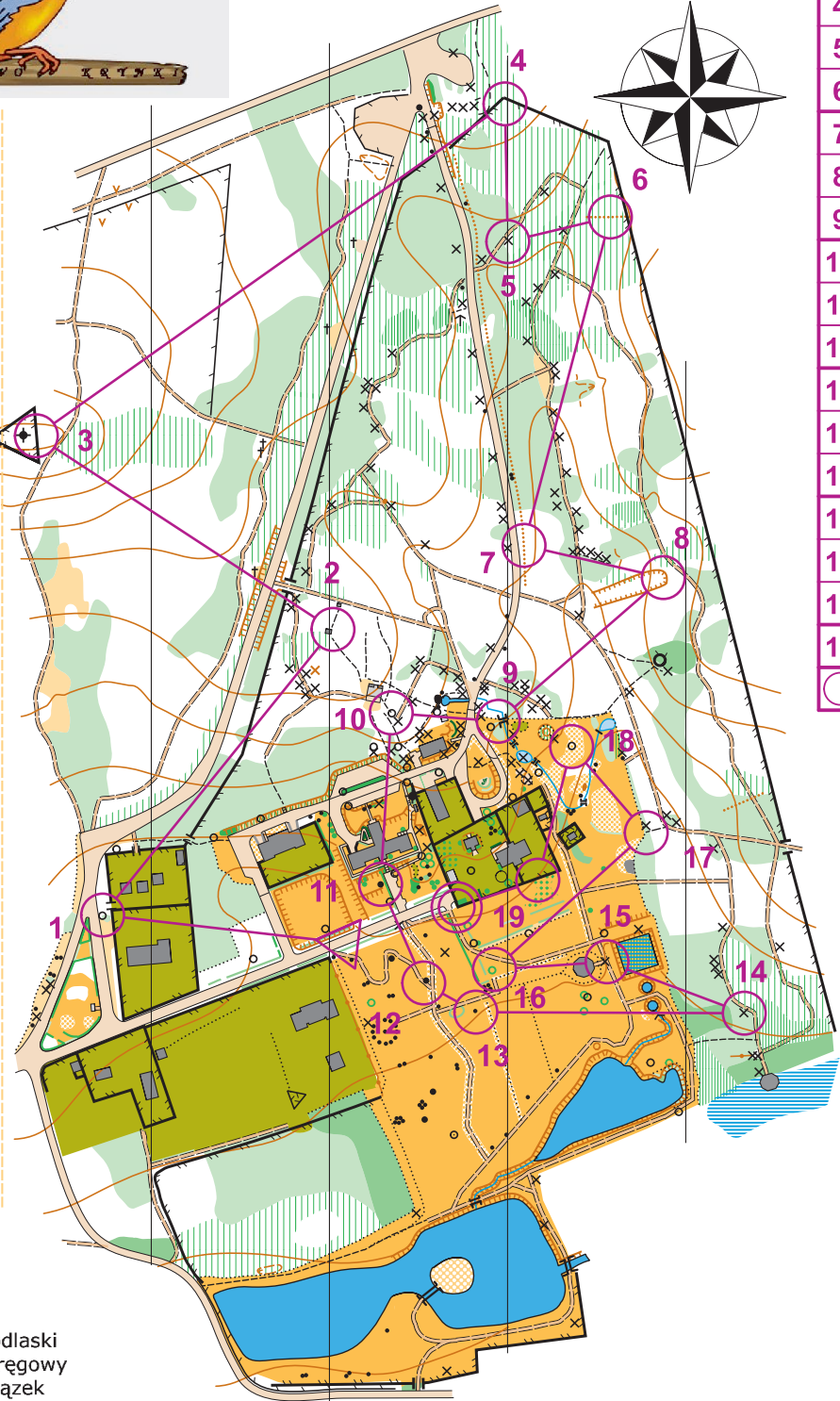
1 : 4000  
e - 2,5 m



KJ/K/KV  
57.3



Podlaski  
Okręgowy  
Związek  
Orientacji  
Sportowej



KJ/K/KV	2,2 km		
▷			
1	49	×	
2	46	■	♂
3	31	△	○
4	35	↗	^
5	34	×	
6	36	▨	
7	54	▨	
8	38	⊖	
9	55	↗	○
10	41	×	
11	53	▲	♂
12	45	▲	○
13	47	▲	
14	43	⊖	○
15	59	×	
16	48	×	
17	44	↘	┌
18	58	×	
19	60	↗	└
○	50 m		○

R R

BCAA

Autor mapy (2012)  
Piotr Sierzputowski  
Aktualizacja 2015  
Jan Cegiełka  
Krzysztof Sobolewski  
Opracowanie graficzne  
Tomasz Nitsch

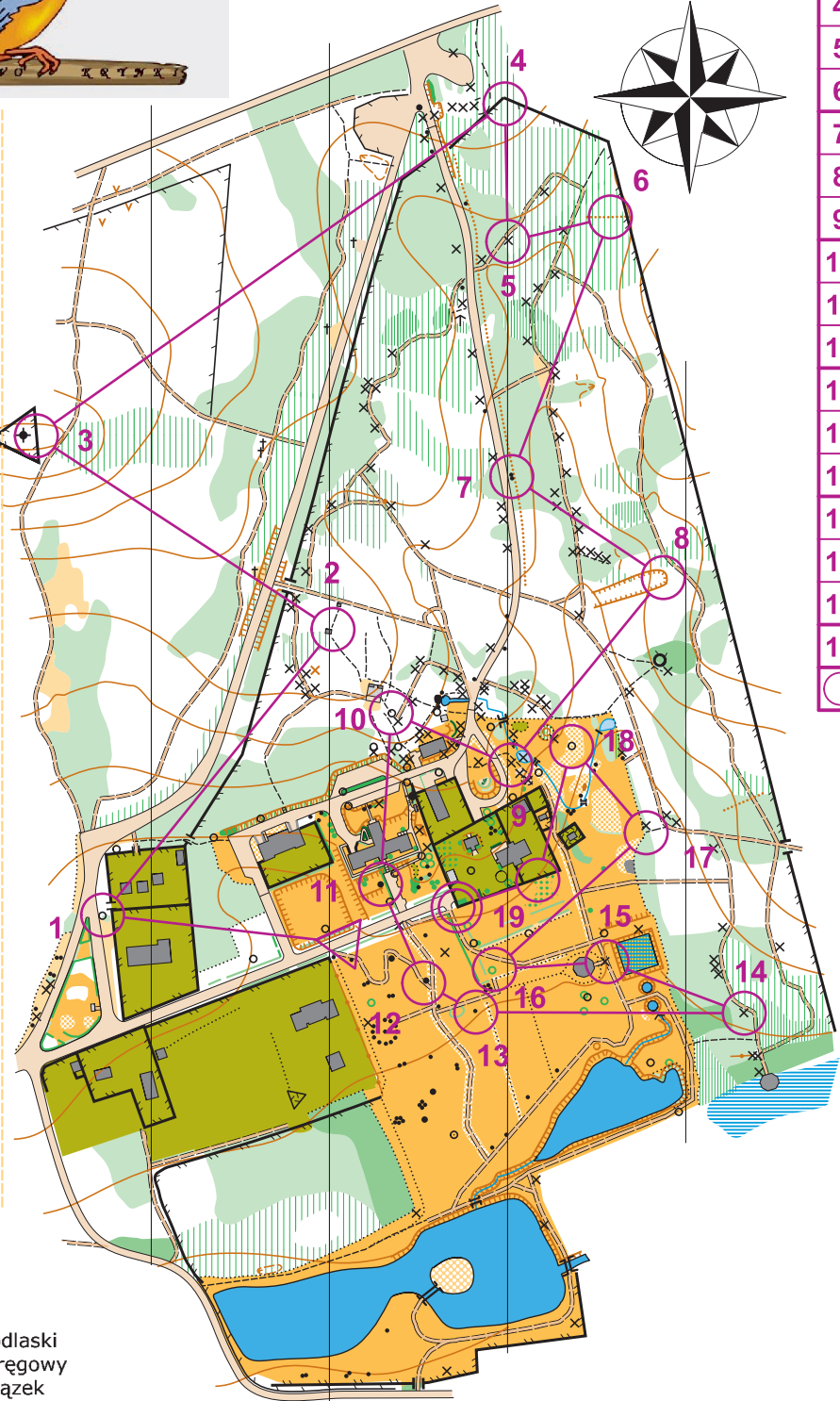


# Nadleśnictwo Krynki

1 : 4000  
e - 2,5 m



KJ/K/KV  
58.1



KJ/K/KV	2,3 km		
1	49	×	
2	46	■	♂
3	31	△	○
4	35	↗	^
5	34	×	
6	36	▨	
7	32		▲
8	38	⊖	
9	40	×	
10	41	×	
11	53	▲	♂
12	45	▲	○
13	47	▲	
14	43	⊖	○
15	59	×	
16	48	×	
17	44	↘	┌
18	58	×	
19	60	↗	└

R	R
---	---

BACA

Autor mapy (2012)  
Piotr Sierzputowski  
Aktualizacja 2015  
Jan Cegiełka  
Krzysztof Sobolewski  
Opracowanie graficzne  
Tomasz Nitsch

# Nadleśnictwo Krynki

1 : 4000  
e - 2,5 m

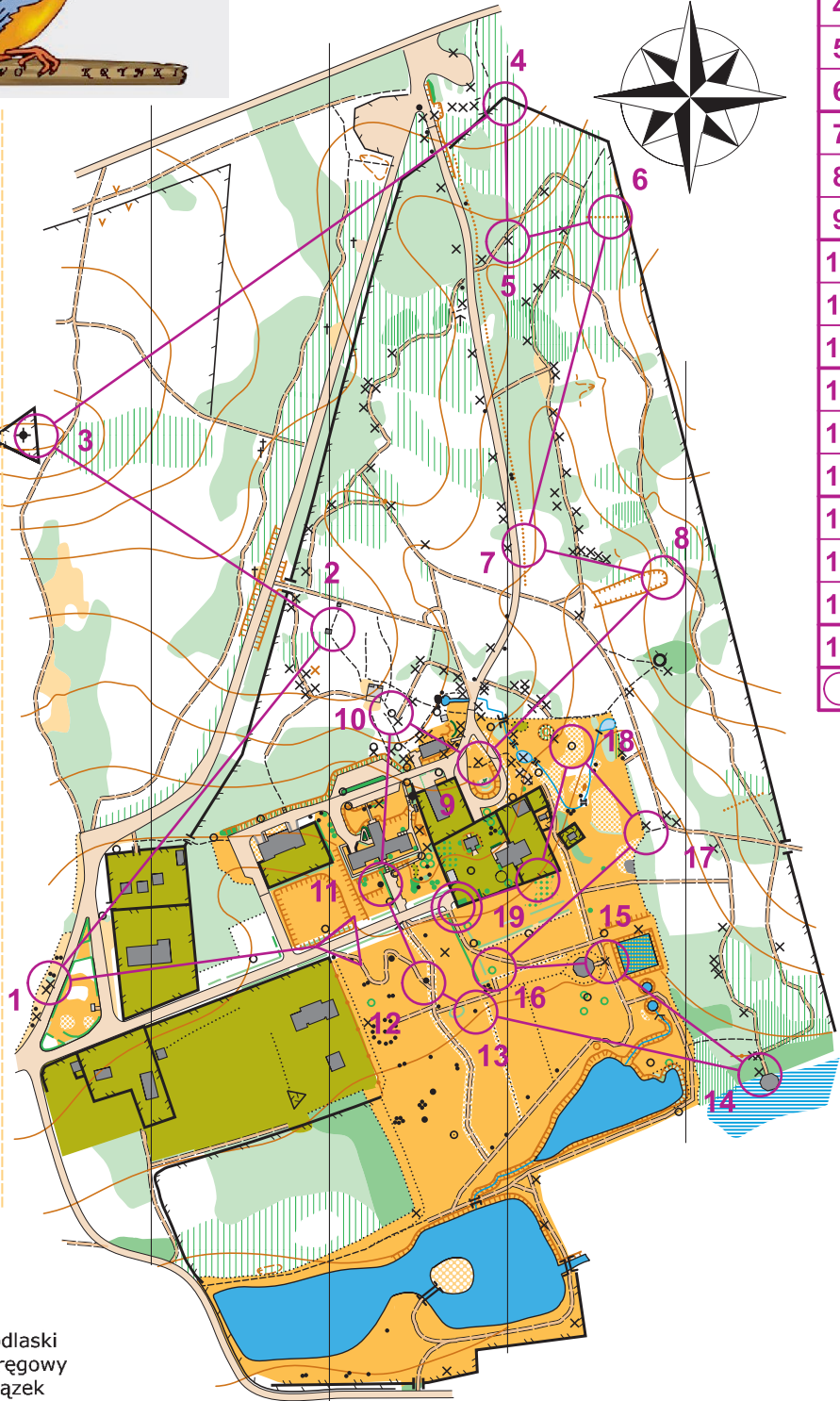


KJ/K/KV  
58.2



**P**odlaski  
**O**kręgowy  
**Z**wiązek  
**O**rientacji  
**S**portowej

ACBC



KJ/K/KV	2,4 km		
▷			
1	39	↗	×
2	46	■	♂
3	31	△	○
4	35	↖	^
5	34	×	
6	36	▨	
7	54	▨	
8	38	⊖	
9	50	×	
10	41	×	
11	53	▲	♂
12	45	▲	○
13	47	▲	
14	56	×	
15	59	×	
16	48	×	
17	44	↘	┌
18	58	×	
19	60	↖	└
○	50 m		○

R R

Autor mapy (2012)  
Piotr Sierzputowski  
Aktualizacja 2015  
Jan Cegiełka  
Krzysztof Sobolewski  
Opracowanie graficzne  
Tomasz Nitsch



# Nadleśnictwo Krynki

1 : 4000  
e - 2,5 m

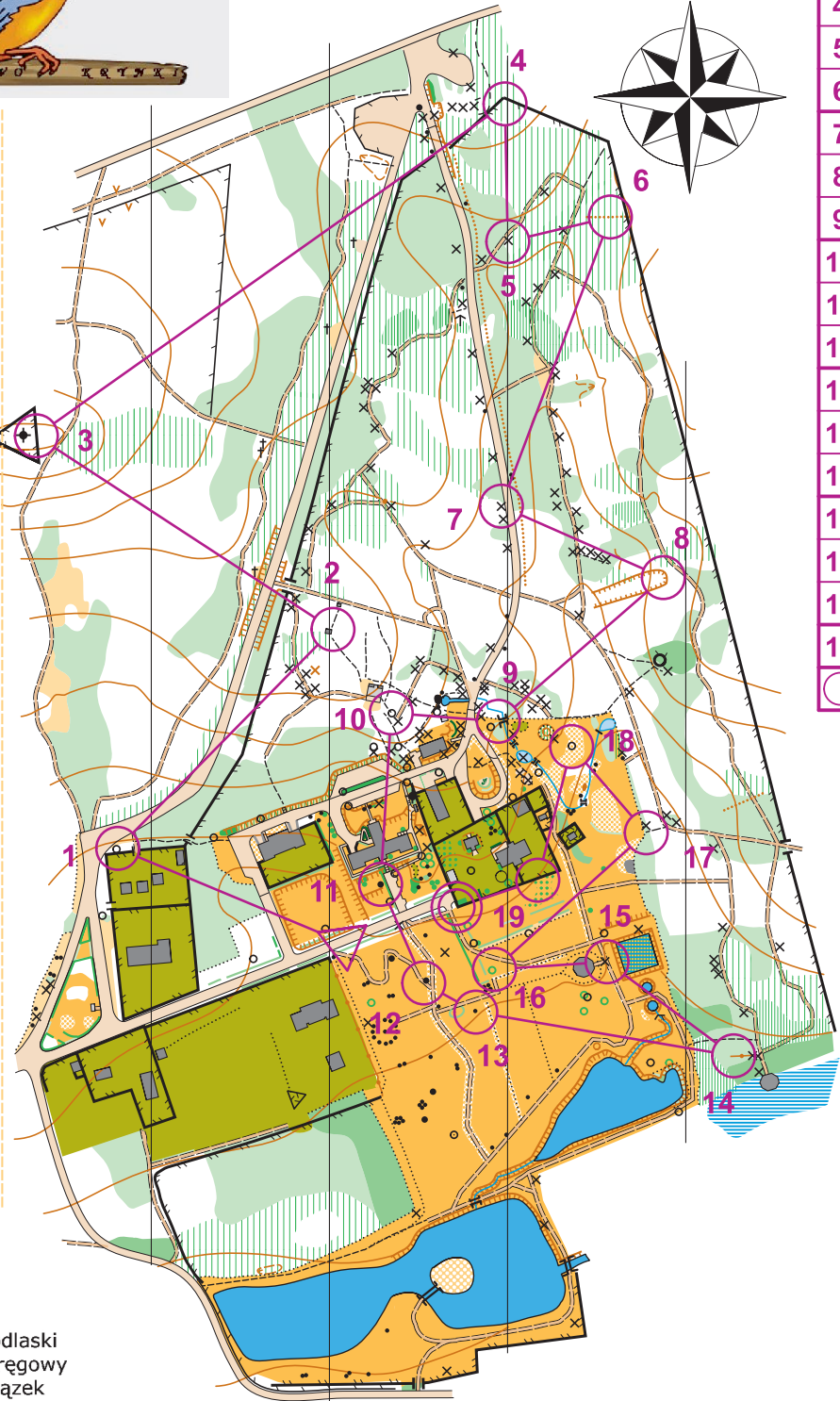


KJ/K/KV  
58.3



**P**odlaski  
**O**kręgowy  
**Z**wiązek  
**O**rientacji  
**S**portowej

CBAB



KJ/K/KV	2,2 km		
▷			
1	52	△	
2	46	■	♂
3	31	△	⊙
4	35	↗	∧
5	34	×	
6	36	▨	
7	33	↑	♂
8	38	⊖	
9	55	↘	⊙
10	41	×	
11	53	▲	♂
12	45	▲	⊙
13	47	▲	
14	57	+++	⊙
15	59	×	
16	48	×	
17	44	↘	┌
18	58	×	
19	60	↗	└
		50 m	

R R


Autor mapy (2012)  
Piotr Sierzputowski  
Aktualizacja 2015  
Jan Cegiełka  
Krzysztof Sobolewski  
Opracowanie graficzne  
Tomasz Nitsch

# Nadleśnictwo Krynki

1 : 4000  
e - 2,5 m

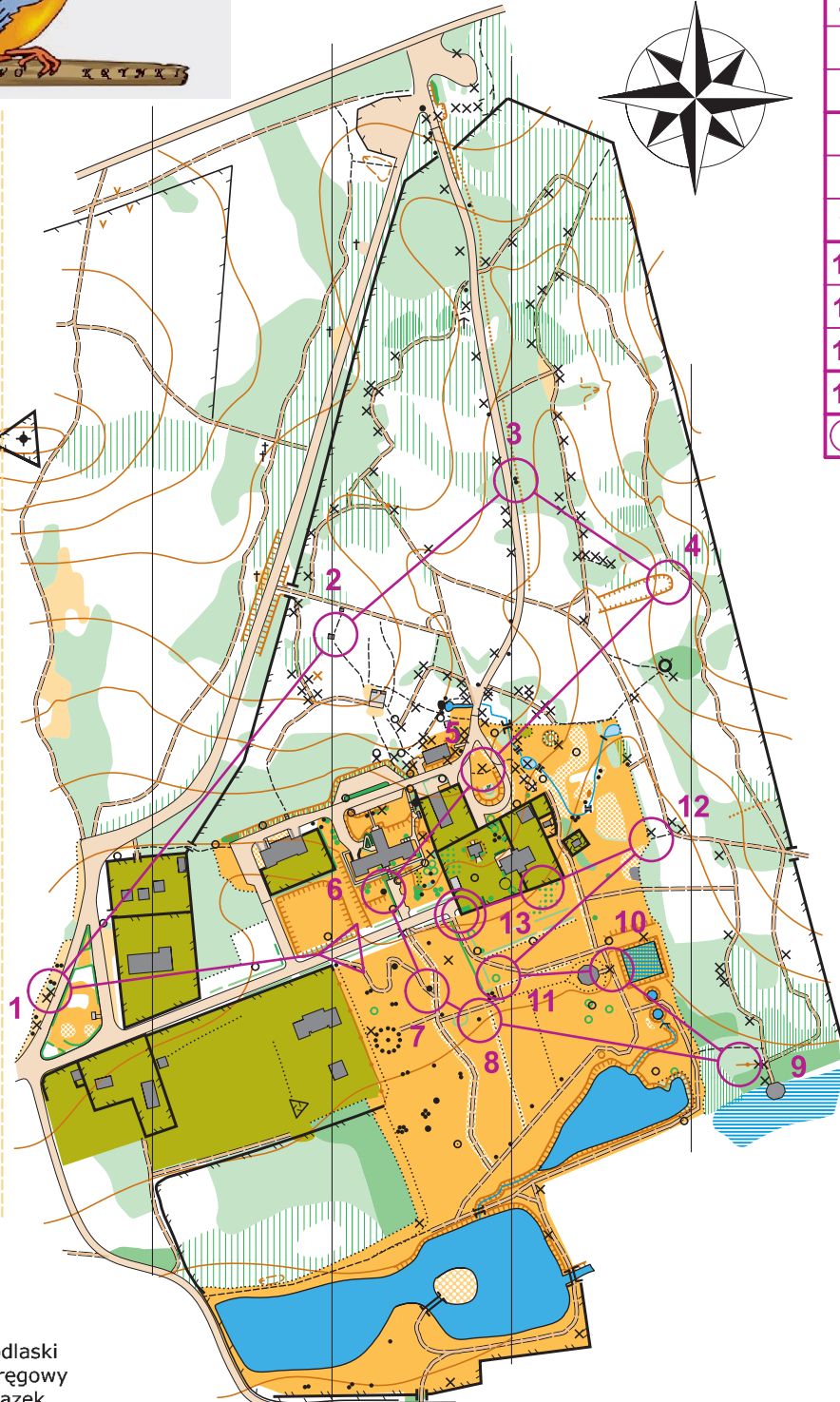


KKK  
31.1



**P**odlaski  
**O**kręgowy  
**Z**wiązek  
**O**rientacji  
**S**portowej

AACB



	KKK	1,5 km			
▷					
1	39	↗	×		
2	46	■			♂
3	32		▲		
4	38	☉			
5	50	×			
6	53	▲			♂
7	45	▲			♀
8	47	▲			
9	57	+++			♀
10	59	×			
11	48	×			
12	44	/-			┌
13	60	↖			└
		50 m			

R R

Autor mapy (2012)  
Piotr Sierzputowski  
Aktualizacja 2015  
Jan Cegiełka  
Krzysztof Sobolewski  
Opracowanie graficzne  
Tomasz Nitsch



# Nadleśnictwo Krynki


1 : 4000  
e - 2,5 m



KKK  
31.2



	KKK	1,5 km		
▷				
1	49	×		
2	46	■		♂
3	33	↑	×	♂
4	38	☉		
5	55	///		○
6	53	▲		♂
7	45	▲		○
8	47	▲		
9	56	×		
10	59	×		
11	48	×		
12	44	↗		┌
13	60	↖		└
		50 m		



Podlaski  
Okręgowy  
Związek  
Orientacji  
Sportowej



BBBC

R	R
---	---

Autor mapy (2012)  
Piotr Sierzputowski  
Aktualizacja 2015  
Jan Cegiełka  
Krzysztof Sobolewski  
Opracowanie graficzne  
Tomasz Nitsch

# Nadleśnictwo Krynki


1 : 4000  
e - 2,5 m



KKK  
31.3



KKK	1,4 km		
▷			
1	52	▲	
2	46	■	○
3	54	▨	
4	38	⊖	
5	58	×	
6	53	▲	○
7	45	▲	○
8	47	▲	
9	43	⊖	○
10	59	×	
11	48	×	
12	44	▨	┌
13	60	▨	└
		50 m	



R	R
---	---

CCAA

Autor mapy (2012)  
Piotr Sierzputowski  
Aktualizacja 2015  
Jan Cegiełka  
Krzysztof Sobolewski  
Opracowanie graficzne  
Tomasz Nitsch



# Nadleśnictwo Krynki

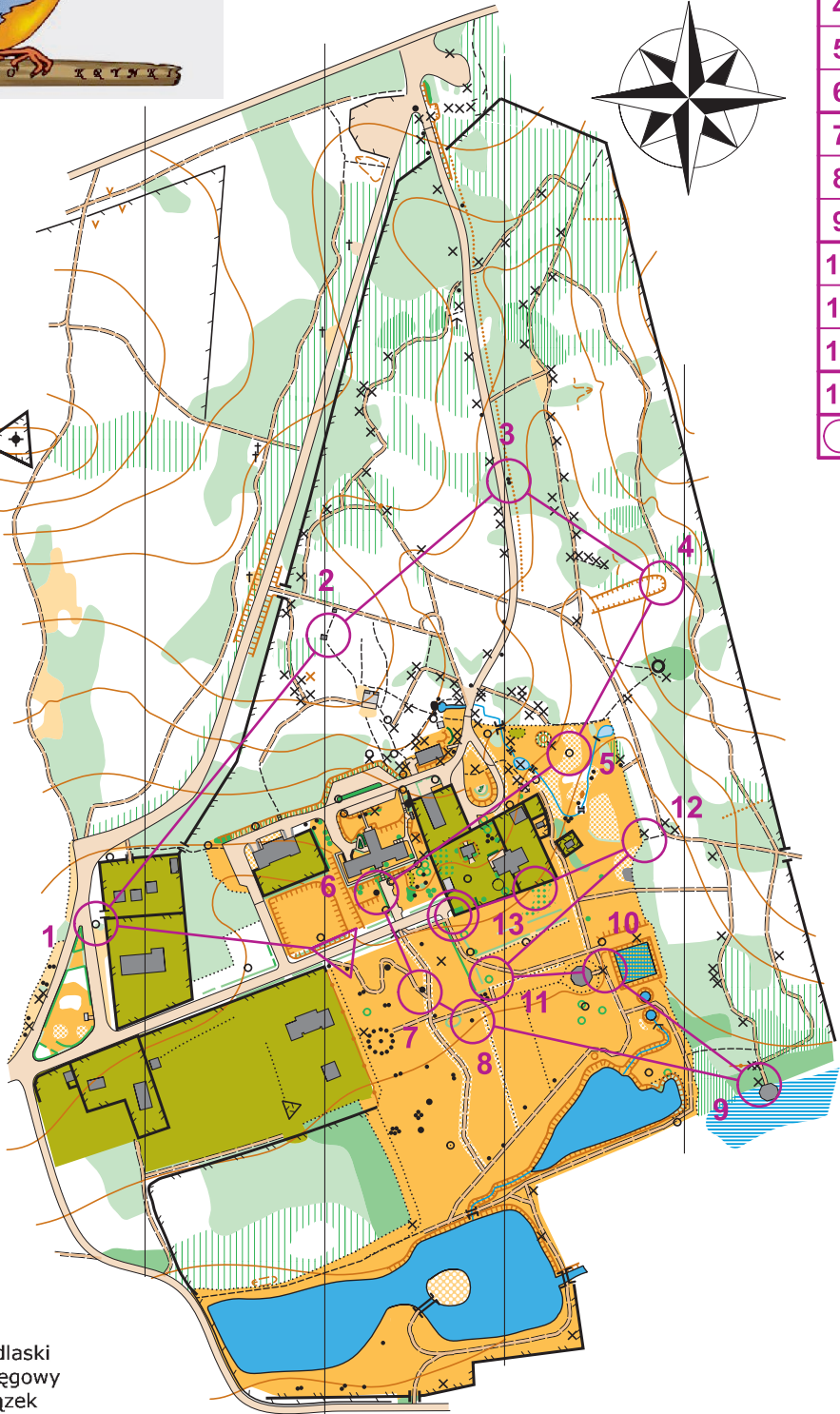
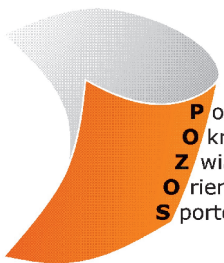
1 : 4000  
e - 2,5 m



KKK  
32.1



	KKK	1,5 km		
▷				
1	49	×		
2	46	■		♂
3	32	▲		
4	38	☉		
5	58	×		
6	53	▲		♂
7	45	▲		♀
8	47	▲		
9	56	×		
10	59	×		
11	48	×		
12	44	↗		┌
13	60	↖		└
		50 m		



R	R
---	---


Autor mapy (2012)  
Piotr Sierzputowski  
Aktualizacja 2015  
Jan Cegiełka  
Krzysztof Sobolewski  
Opracowanie graficzne  
Tomasz Nitsch

# Nadleśnictwo Krynki

1 : 4000  
e - 2,5 m

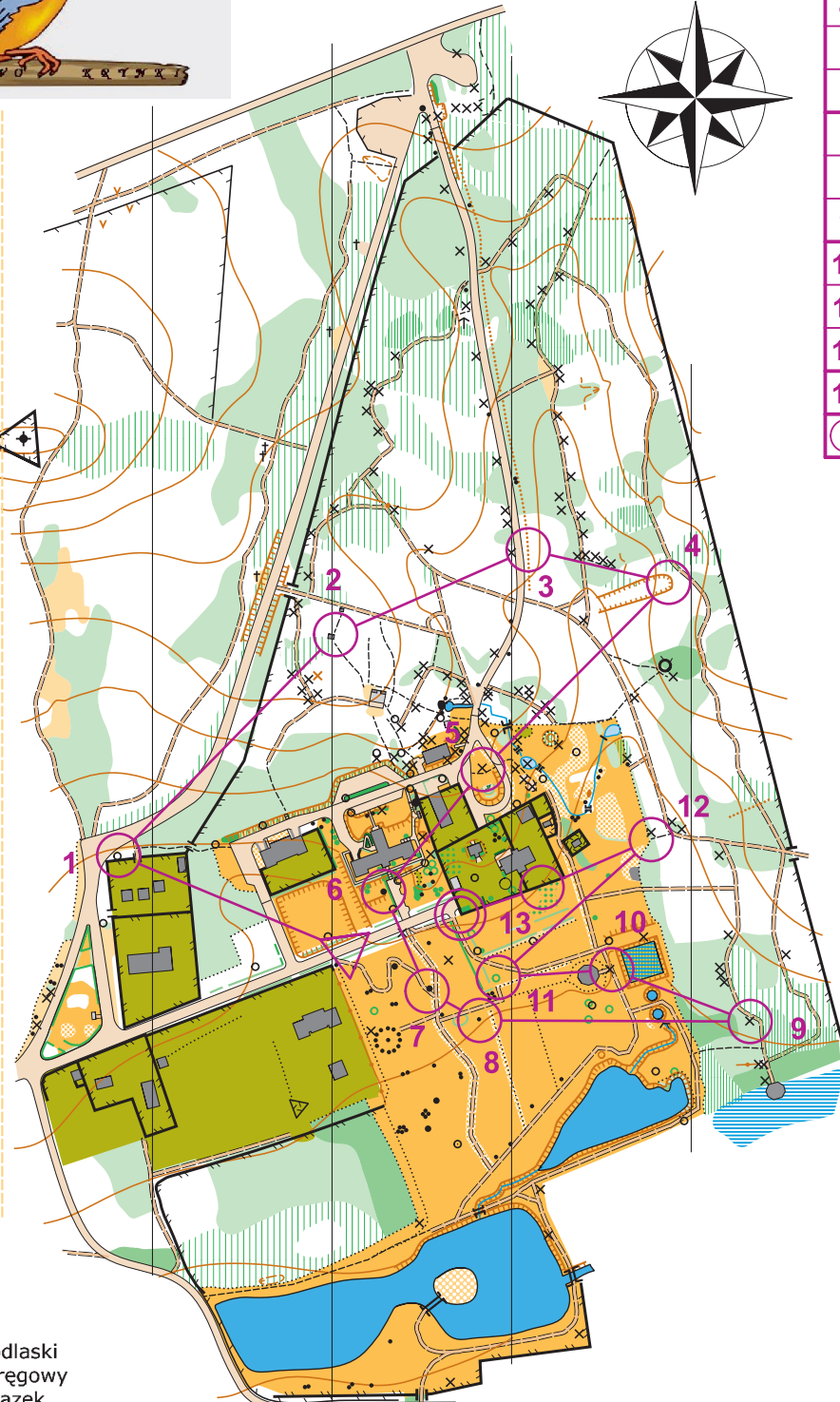


KKK  
32.2



P odlaski  
O kręgowy  
Z wiążek  
O rientacji  
S portowej

CCCA



KKK	1,4 km		
▷			
1	52	△	
2	46	■	○
3	54	▨	
4	38	⊖	
5	50	×	
6	53	▲	○
7	45	▲	○
8	47	▲	
9	43	⊖	○
10	59	×	
11	48	×	
12	44	⊖	┌
13	60	⊖	└

50 m

R R

Autor mapy (2012)  
Piotr Sierzputowski  
Aktualizacja 2015  
Jan Cegiełka  
Krzysztof Sobolewski  
Opracowanie graficzne  
Tomasz Nitsch



# Nadleśnictwo Krynki

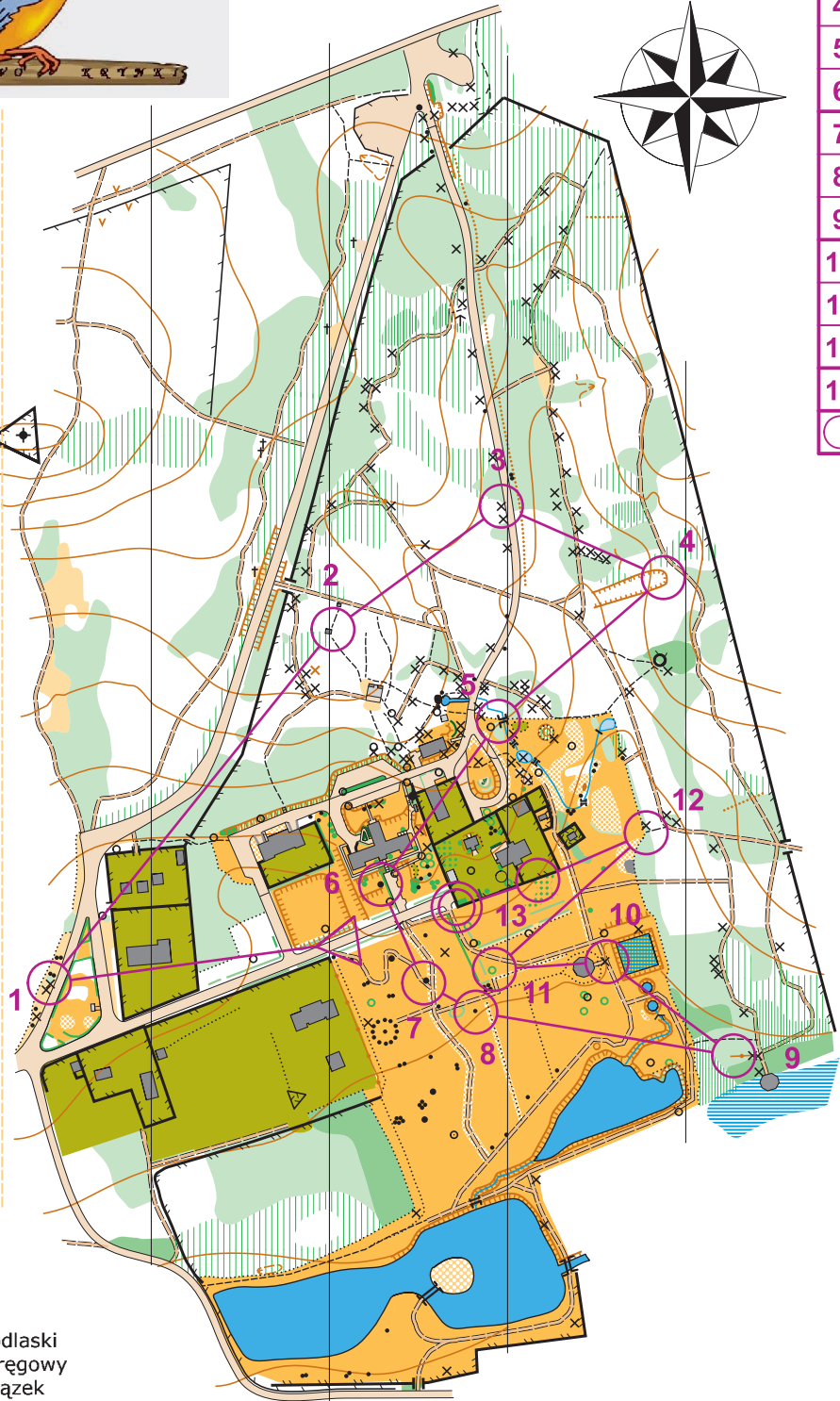
1 : 4000  
e - 2,5 m



KKK  
32.3



	KKK	1,5 km		
▷				
1	39	↗	×	
2	46	■		♂
3	33	↑	×	♂
4	38	☉		
5	55	///		○
6	53	▲		♂
7	45	▲		○
8	47	▲		
9	57	+++		○
10	59	×		
11	48	×		
12	44	/-		┌
13	60	↖		└
		50 m		



R	R
---	---

P odlaski  
O kręgowy  
Z wiążek  
O rientacji  
S portowej

ABBB

Autor mapy (2012)  
Piotr Sierzputowski  
Aktualizacja 2015  
Jan Cegiełka  
Krzysztof Sobolewski  
Opracowanie graficzne  
Tomasz Nitsch

# Nadleśnictwo Krynki

1 : 4000  
e - 2,5 m



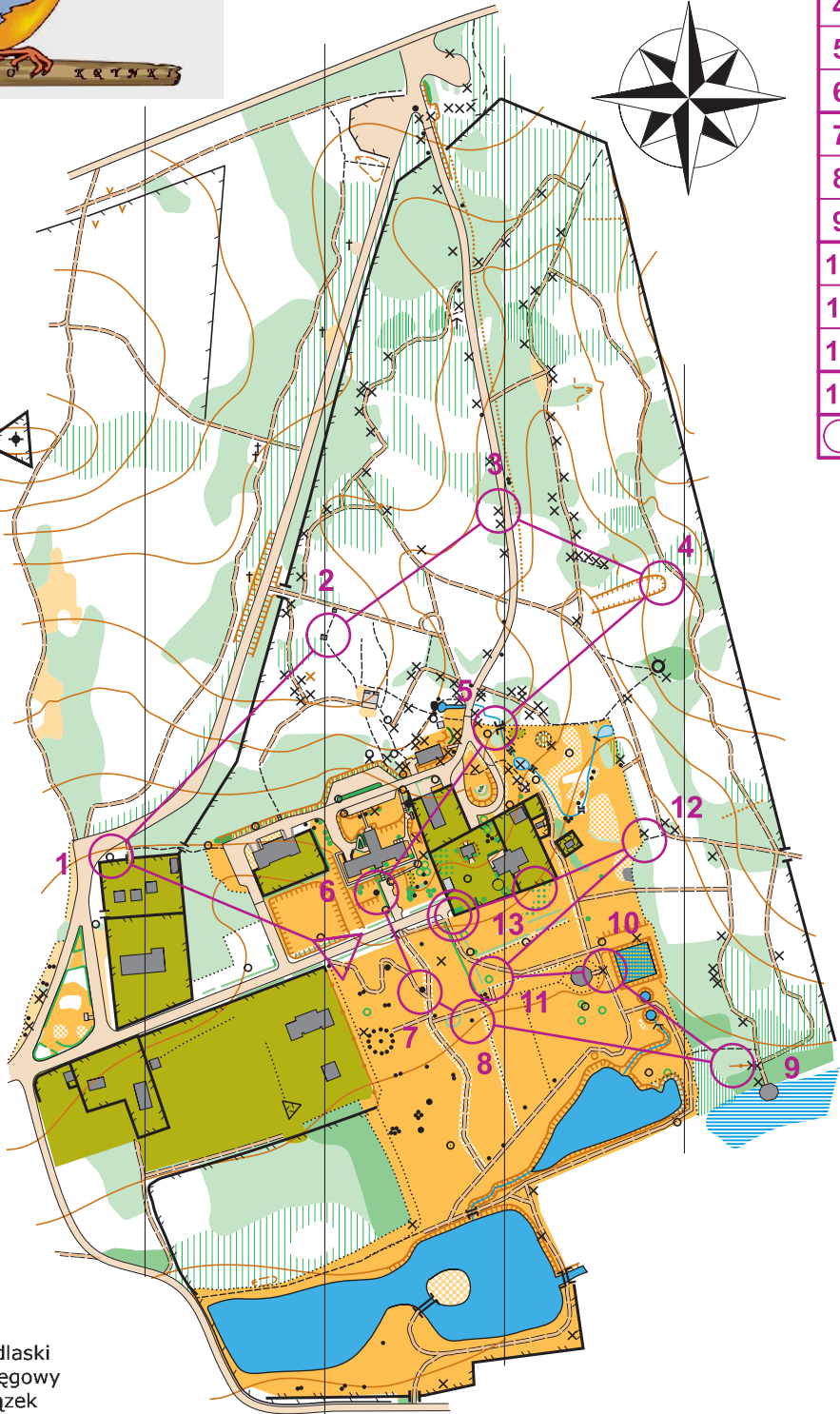
KKK  
33.1



KKK	1,4 km		
▷			
1	52	△	
2	46	■	♂
3	33	↑	♂
4	38	⊖	
5	55	///	○
6	53	▲	♂
7	45	▲	○
8	47	▲	
9	57	+++	○
10	59	×	
11	48	×	
12	44	⋈	┌
13	60	↗	└
		50 m	



P odlaski  
O kręgowy  
Z wiązek  
O rientacji  
S portowej



CBBB

R	R
---	---

Autor mapy (2012)  
Piotr Sierzputowski  
Aktualizacja 2015  
Jan Cegiełka  
Krzysztof Sobolewski  
Opracowanie graficzne  
Tomasz Nitsch



# Nadleśnictwo Krynki

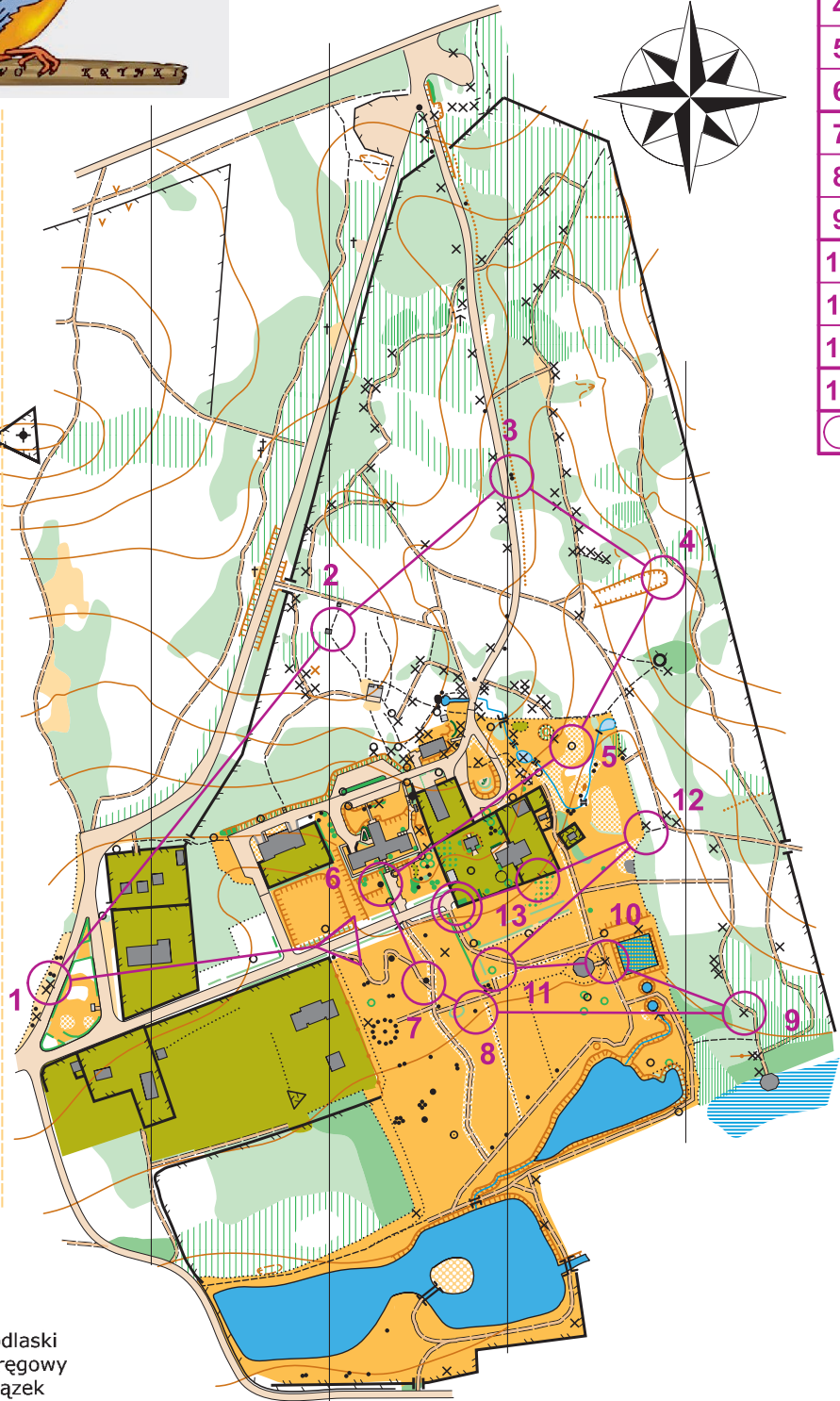
1 : 4000  
e - 2,5 m



KKK  
33.2



KKK	1,5 km			
▷				
1	39	↗	×	
2	46	■		♂
3	32		▲	
4	38	☉		
5	58	×		
6	53	▲		♂
7	45	▲		♀
8	47	▲		
9	43	☉		♀
10	59	×		
11	48	×		
12	44	↘		┌
13	60	↗		└



R	R
---	---

P odlaski  
O kręgowy  
Z wiązek  
O rientacji  
S portowej

AAAA

Autor mapy (2012)  
Piotr Sierzputowski  
Aktualizacja 2015  
Jan Cegiełka  
Krzysztof Sobolewski  
Opracowanie graficzne  
Tomasz Nitsch

# Nadleśnictwo Krynki

1 : 4000  
e - 2,5 m



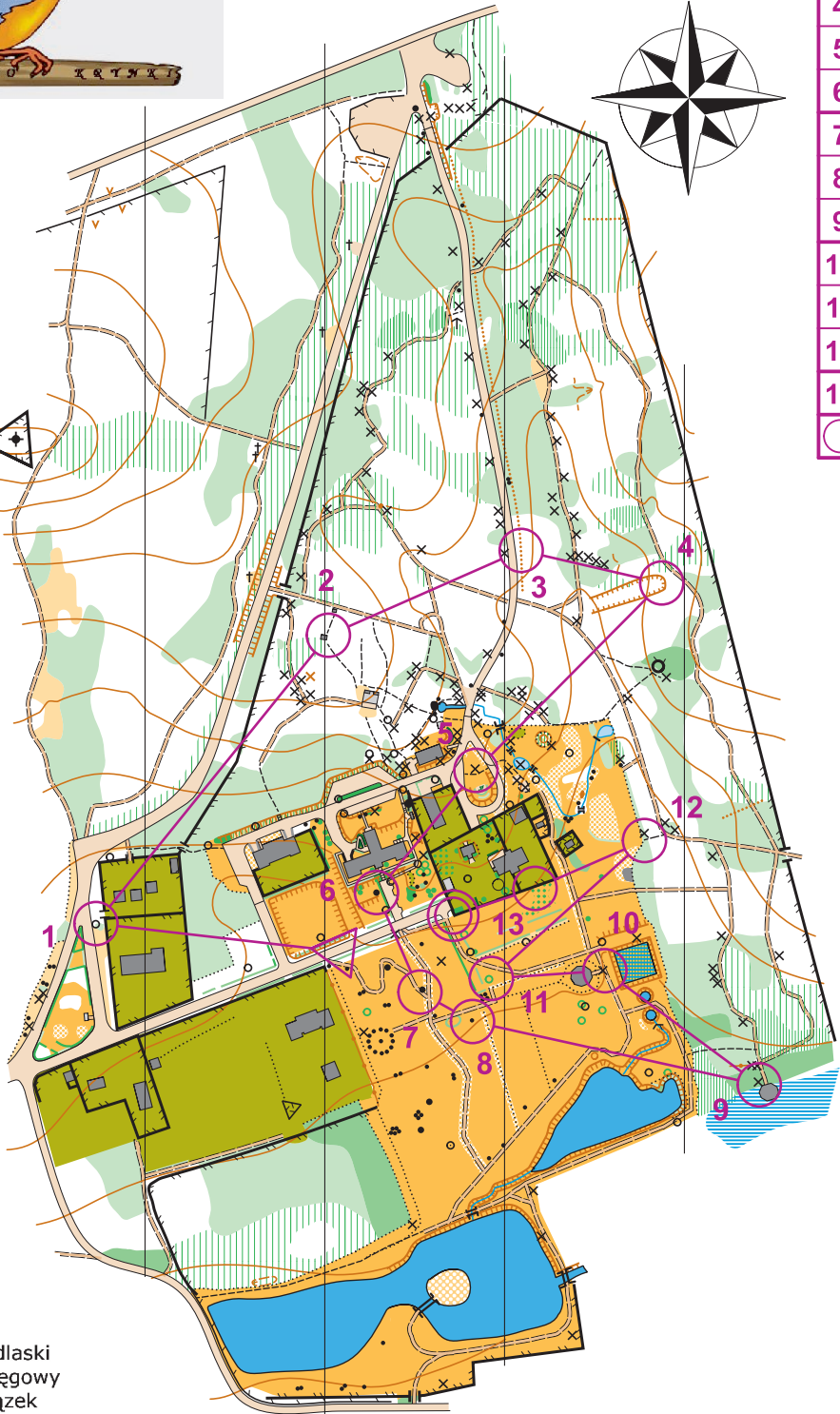
KKK  
33.3



	KKK	1,4 km		
▷				
1	49	×		
2	46	■		♂
3	54	▨		
4	38	⊖		
5	50	×		
6	53	▲		♂
7	45	▲		♀
8	47	▲		
9	56	×		
10	59	×		
11	48	×		
12	44	↗		┌
13	60	↖		└
		50 m		



P odlaski  
O kręgowy  
Z wiążek  
O rientacji  
S portowej



BCCC

R	R
---	---

Autor mapy (2012)  
Piotr Sierzputowski  
Aktualizacja 2015  
Jan Cegiełka  
Krzysztof Sobolewski  
Opracowanie graficzne  
Tomasz Nitsch



# Nadleśnictwo Krynki

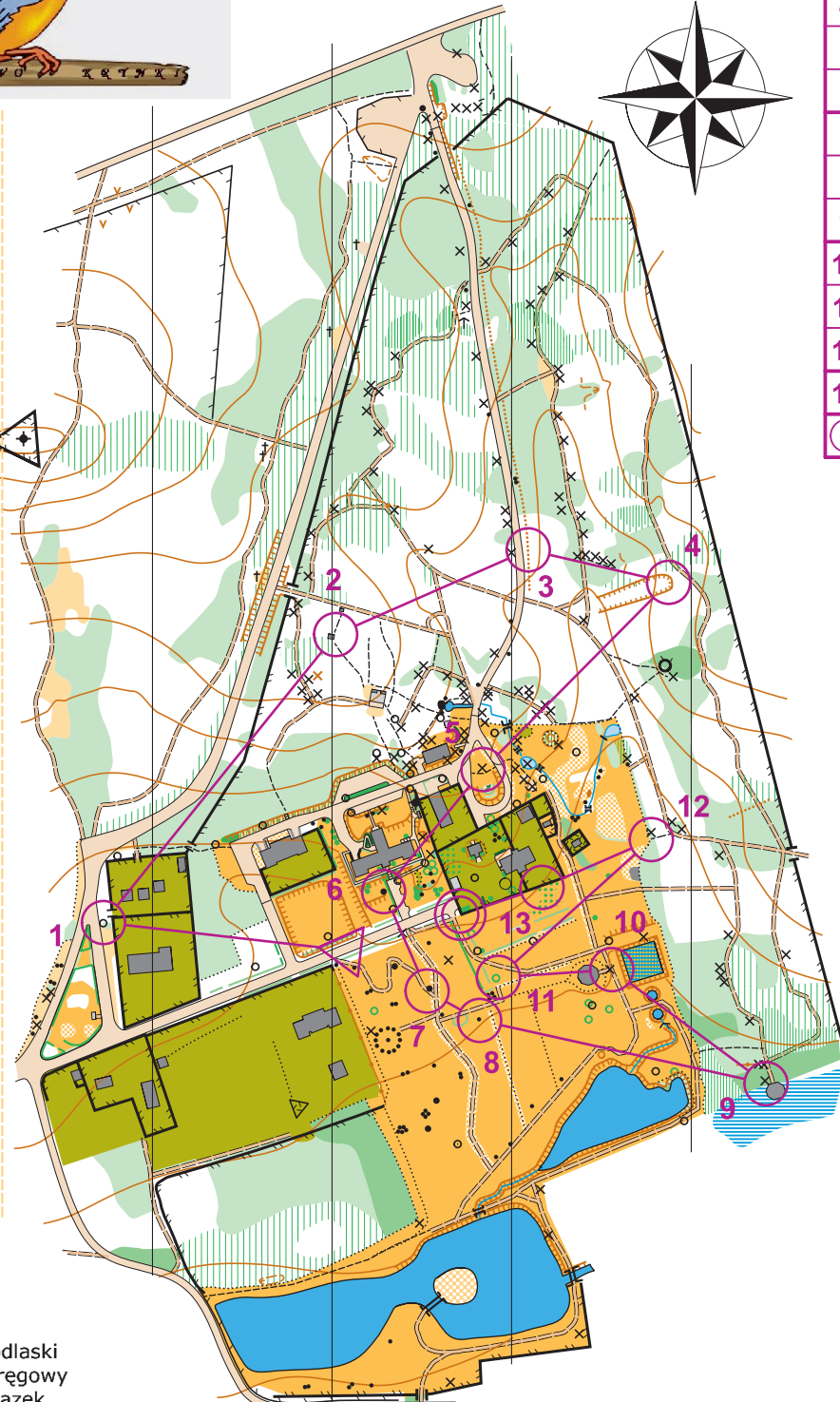
1 : 4000  
e - 2,5 m



KKK  
34.1



KKK	1,4 km		
▷			
1	49	×	
2	46	■	♂
3	54	▨	
4	38	⊖	
5	50	×	
6	53	▲	♂
7	45	▲	♀
8	47	▲	
9	56	×	
10	59	×	
11	48	×	
12	44	↗	┌
13	60	↖	└
		50 m	



R	R
---	---

Podlaski  
Okręgowy  
Związek  
Orientacji  
Sportowej

BCCC

Autor mapy (2012)  
Piotr Sierzputowski  
Aktualizacja 2015  
Jan Cegiełka  
Krzysztof Sobolewski  
Opracowanie graficzne  
Tomasz Nitsch

# Nadleśnictwo Krynki

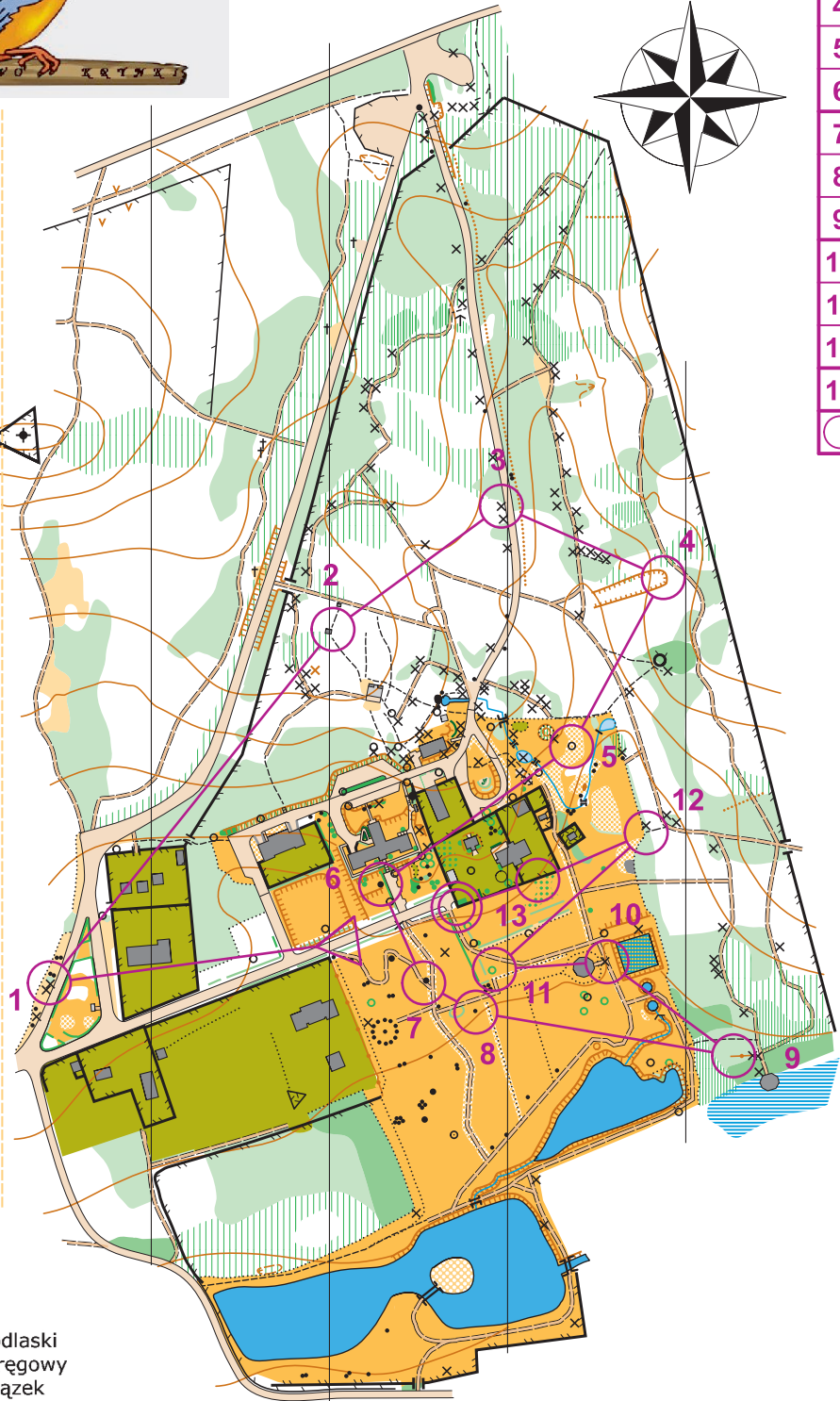
1 : 4000  
e - 2,5 m



KKK  
34.2



	KKK	1,5 km		
▷				
1	39	↗	×	
2	46	■		♂
3	33	↑	×	♂
4	38	☹		
5	58	×		
6	53	▲		♂
7	45	▲		⊙
8	47	▲		
9	57	+++		⊙
10	59	×		
11	48	×		
12	44	↘		┌
13	60	↖		└
		50 m		



R	R
---	---

P odłaski  
O kręgowy  
Z wiążek  
O rientacji  
S portowej

ABAB

Autor mapy (2012)  
Piotr Sierzputowski  
Aktualizacja 2015  
Jan Cegiełka  
Krzysztof Sobolewski  
Opracowanie graficzne  
Tomasz Nitsch



# Nadleśnictwo Krynki

1 : 4000  
e - 2,5 m



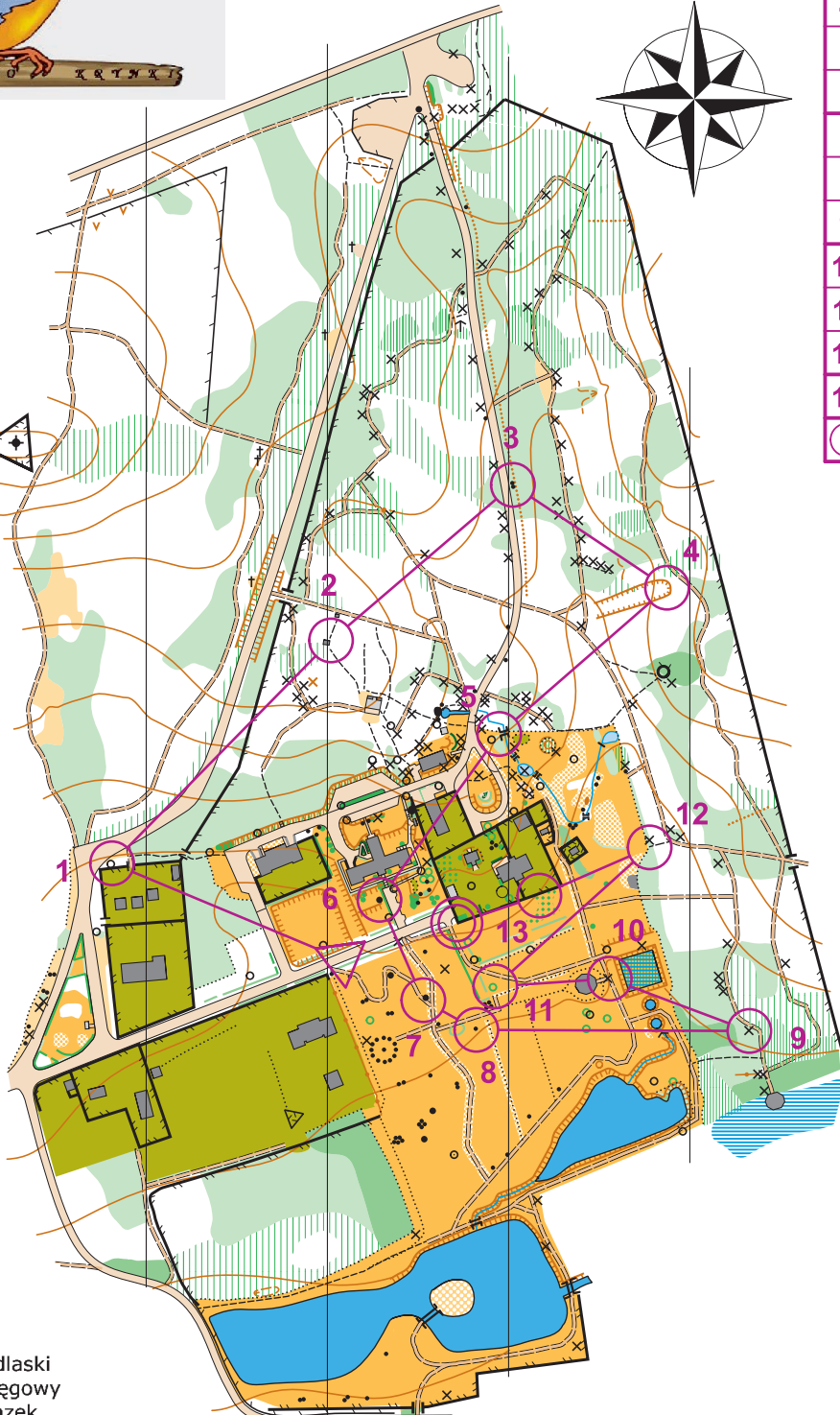
KKK  
34.3



KKK	1,4 km			
▷				
1	52	△		
2	46	■		○
3	32		▲	
4	38	⊖		
5	55	///		○
6	53	▲		○
7	45	▲		○
8	47	▲		
9	43	⊖		○
10	59	×		
11	48	×		
12	44	⋈		┌
13	60	⋈		└
		50 m		



P odłaski  
O kręgowy  
Z wiążek  
O rientacji  
S portowej



CABA

R	R
---	---

Autor mapy (2012)  
Piotr Sierzputowski  
Aktualizacja 2015  
Jan Cegiełka  
Krzysztof Sobolewski  
Opracowanie graficzne  
Tomasz Nitsch

# Nadleśnictwo Krynki

1 : 4000  
e - 2,5 m




KKK  
35.1



KKK	1,4 km		
▷			
1	52	△	
2	46	■	♂
3	33	↑	♂
4	38	☉	
5	58	×	
6	53	▲	♂
7	45	▲	○
8	47	▲	
9	43	☉	○
10	59	×	
11	48	×	
12	44	↗	┌
13	60	↖	└

50 m



R	R
---	---

CBAA

Autor mapy (2012)  
Piotr Sierzputowski  
Aktualizacja 2015  
Jan Cegiełka  
Krzysztof Sobolewski  
Opracowanie graficzne  
Tomasz Nitsch



# Nadleśnictwo Krynki


1 : 4000  
e - 2,5 m



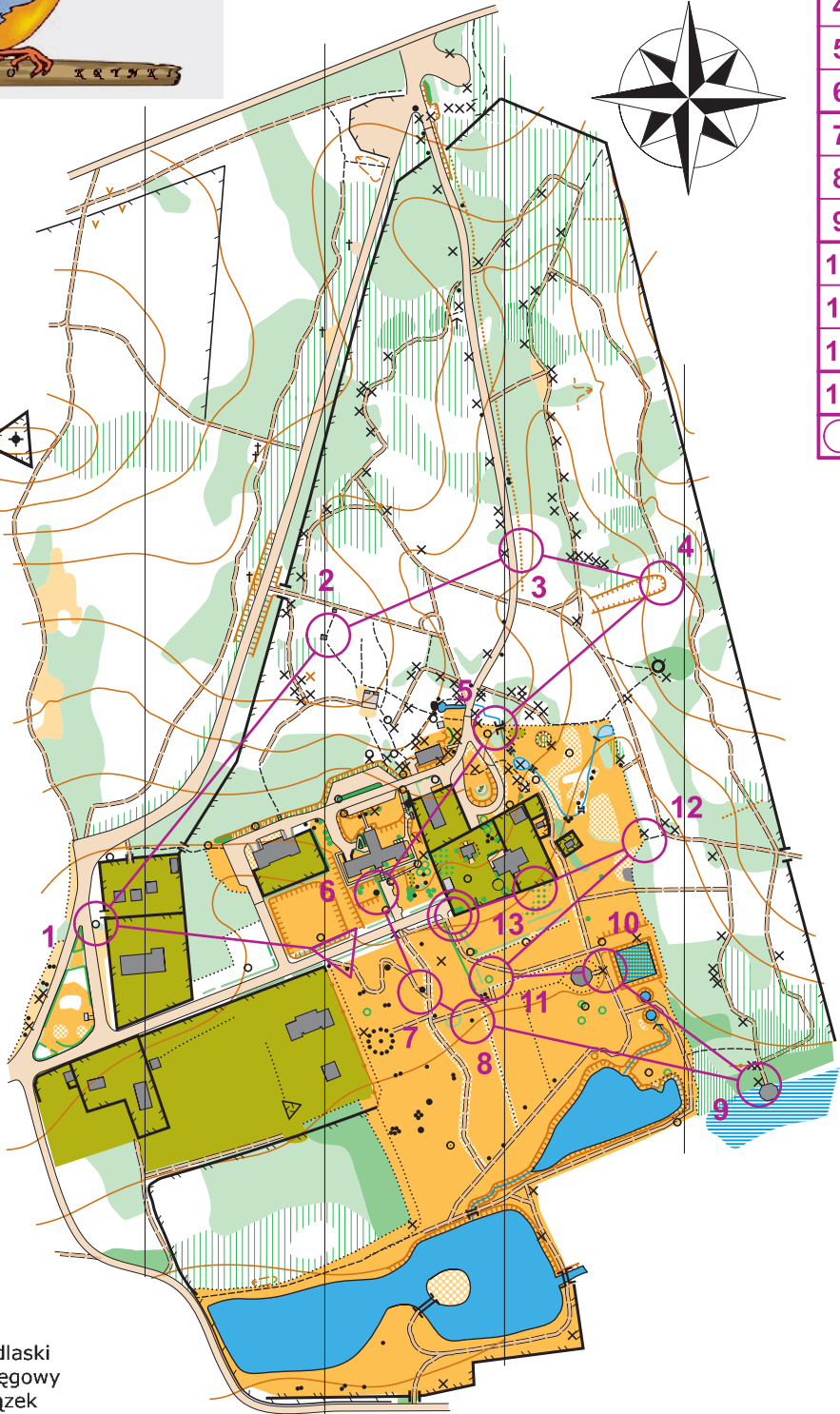
KKK  
35.2



KKK	1,4 km		
▷			
1	49	×	
2	46	■	♂
3	54	▨	
4	38	⊖	
5	55	///	○
6	53	▲	♂
7	45	▲	○
8	47	▲	
9	56	×	
10	59	×	
11	48	×	
12	44	⋈	┌
13	60	↗	└



**P**odlaski  
**O**kręgowy  
**Z**wiązek  
**O**rientacji  
**S**portowej



BCBC

R	R
---	---

Autor mapy (2012)  
Piotr Sierzputowski  
Aktualizacja 2015  
Jan Cegiełka  
Krzysztof Sobolewski  
Opracowanie graficzne  
Tomasz Nitsch

# Nadleśnictwo Krynki


1 : 4000  
e - 2,5 m



KKK  
35.3

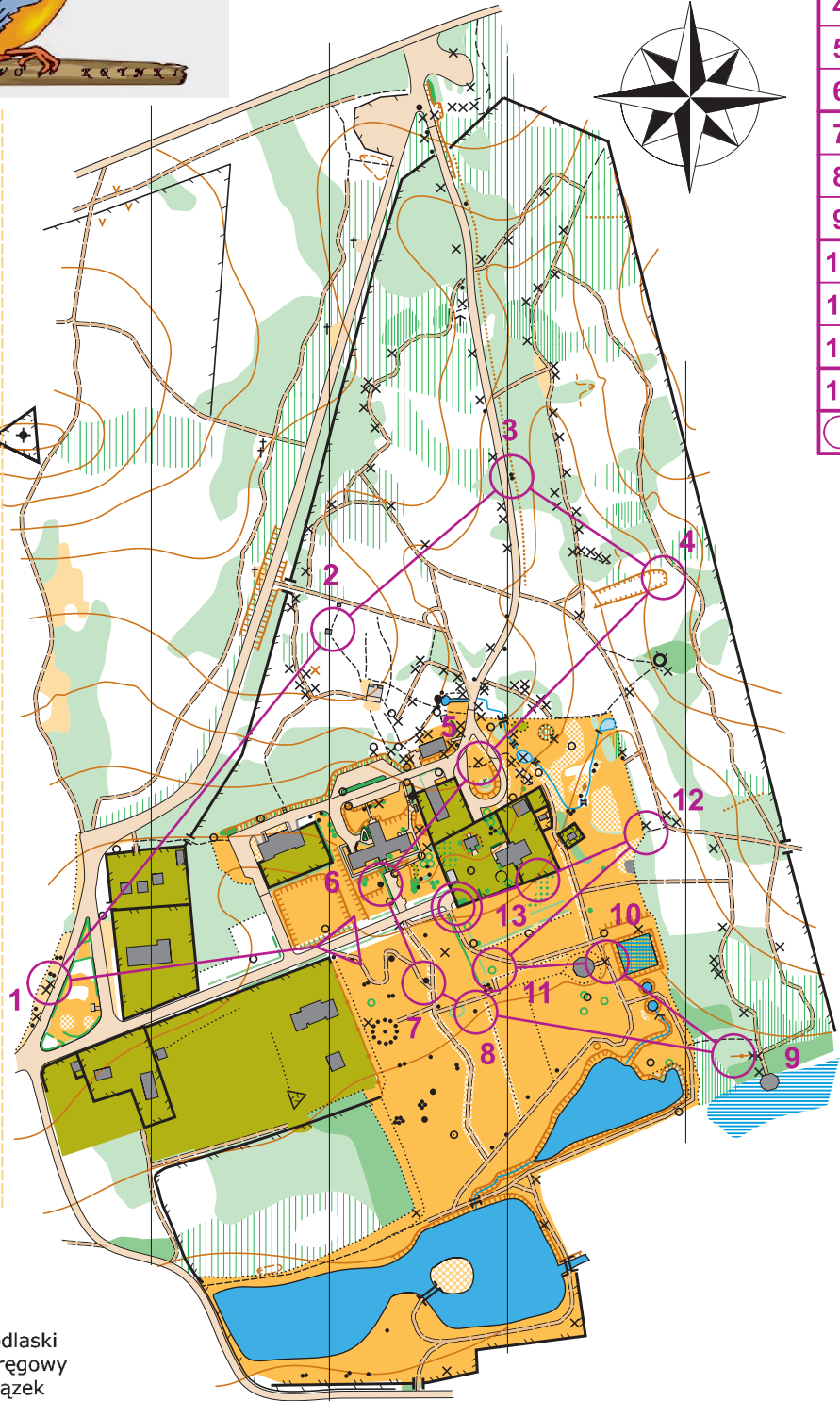


	KKK	1,5 km			
▷					
1	39	↗	×		
2	46	■			♂
3	32		▲		
4	38	☉			
5	50	×			
6	53	▲			♂
7	45	▲			⊙
8	47	▲			
9	57	+++			⊙
10	59	×			
11	48	×			
12	44	/-			┌
13	60	↖			└
		50 m			



P odlaski  
O kręgowy  
Z wiążek  
O rientacji  
S portowej

AACB



R	R
---	---

Autor mapy (2012)  
Piotr Sierzputowski  
Aktualizacja 2015  
Jan Cegiełka  
Krzysztof Sobolewski  
Opracowanie graficzne  
Tomasz Nitsch

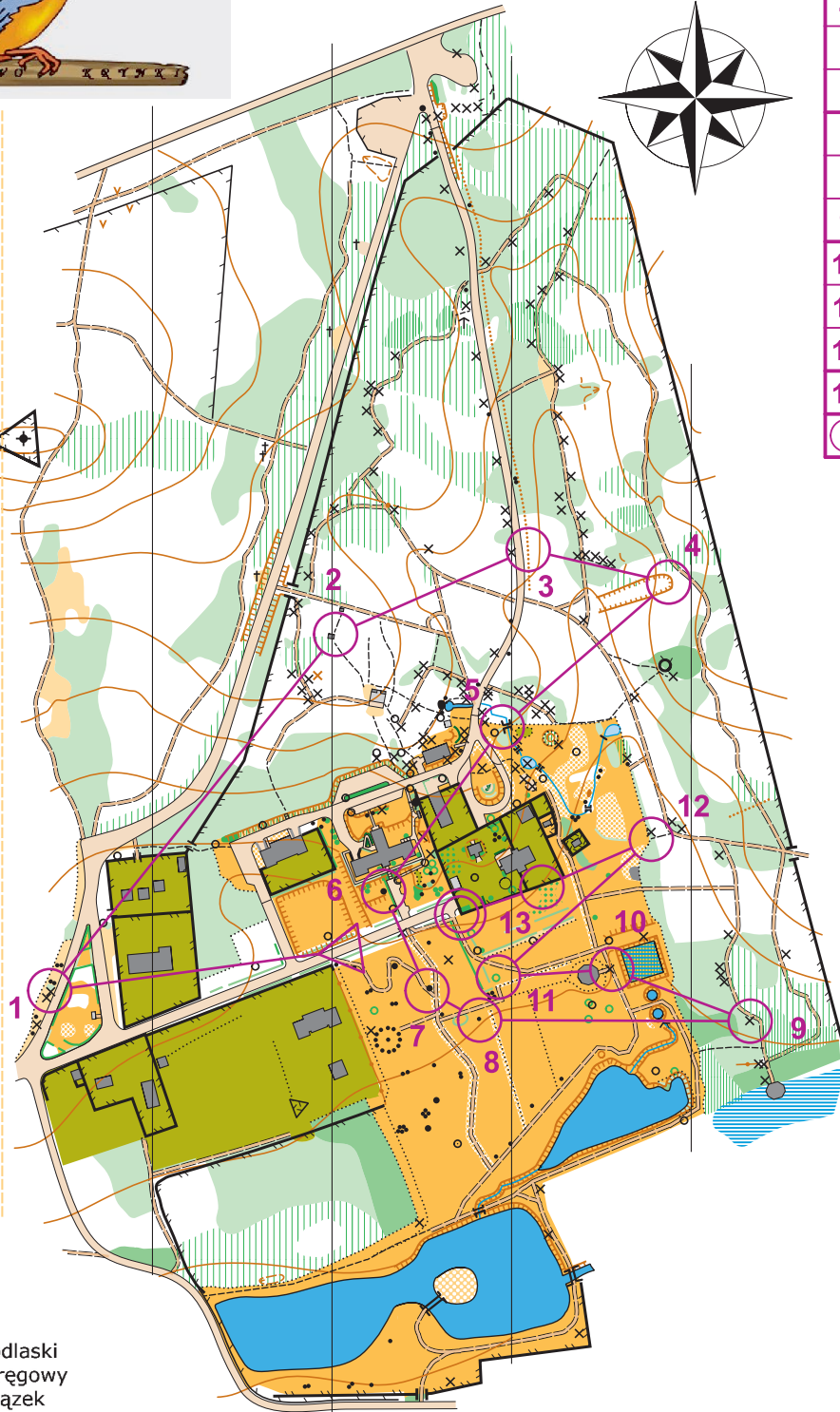
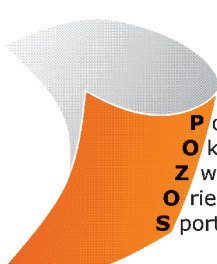



# Nadleśnictwo Krynki

1 : 4000  
e - 2,5 m



KKK  
36.1



KKK	1,5 km			
1	39	↗	×	
2	46	■		♂
3	54	▨		
4	38	⊖		
5	55	///		○
6	53	▲		♂
7	45	▲		○
8	47	▲		
9	43	⊖		○
10	59	×		
11	48	×		
12	44	⊖		┌
13	60	↖		└

50 m

R	R
---	---

ACBA


Autor mapy (2012)  
Piotr Sierzputowski  
Aktualizacja 2015  
Jan Cegiełka  
Krzysztof Sobolewski  
Opracowanie graficzne  
Tomasz Nitsch

# Nadleśnictwo Krynki

1 : 4000  
e - 2,5 m

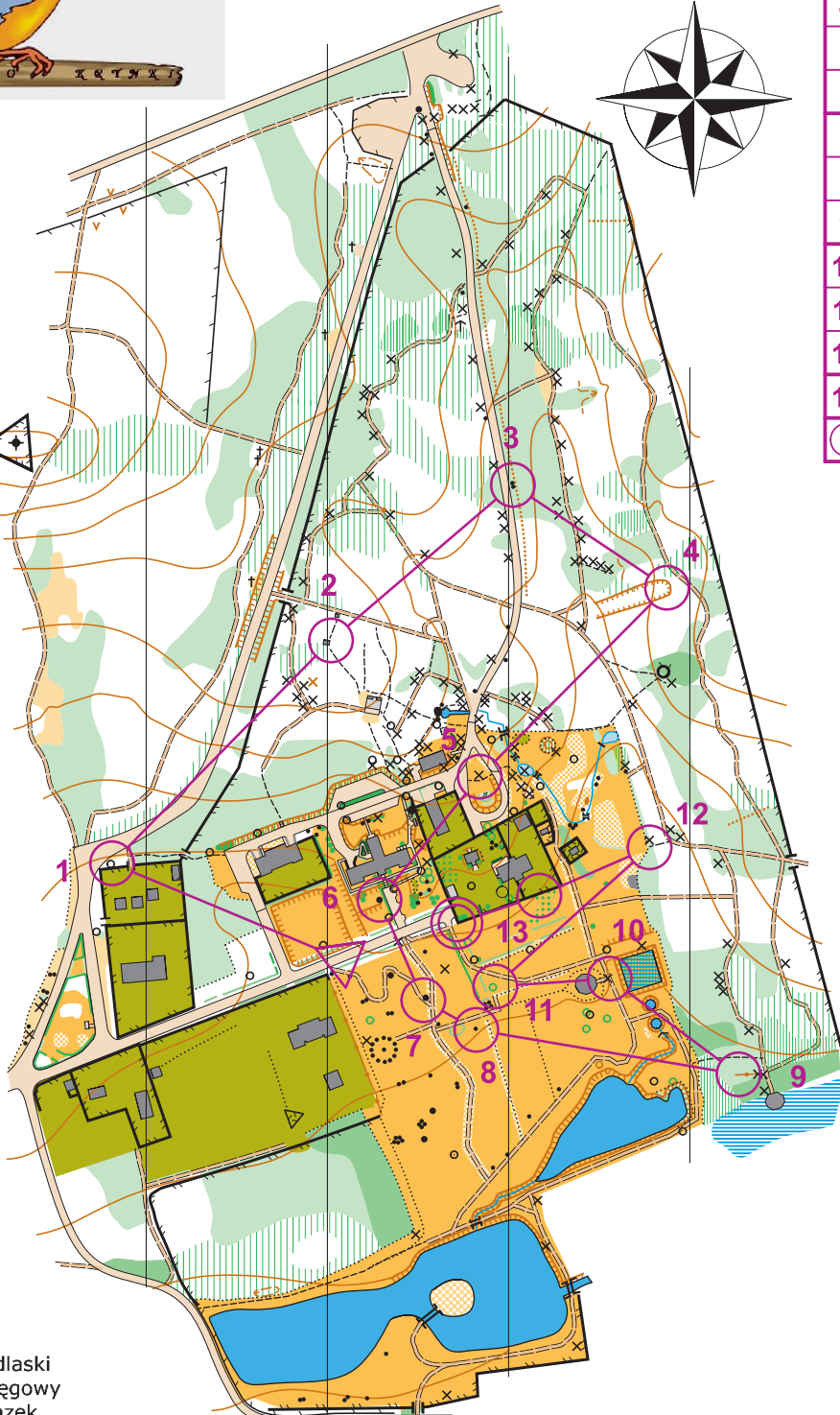


KKK  
36.2



P odlaski  
O kręgowy  
Z wiążek  
O rientacji  
S portowej

CACB



KKK	1,4 km		
▷			
1	52	△	
2	46	■	♂
3	32		
4	38	⊖	
5	50	×	
6	53	▲	♂
7	45	▲	♀
8	47	▲	
9	57	+++	♀
10	59	×	
11	48	×	
12	44	—/—	┌
13	60	↗	└
		50 m	

R	R
---	---

Autor mapy (2012)  
Piotr Sierzputowski  
Aktualizacja 2015  
Jan Cegiełka  
Krzysztof Sobolewski  
Opracowanie graficzne  
Tomasz Nitsch



# Nadleśnictwo Krynki

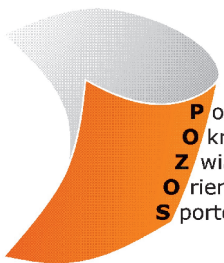
1 : 4000  
e - 2,5 m



KKK  
36.3



	KKK	1,5 km		
▷				
1	49	×		
2	46	■		♂
3	33	↑	×	♂
4	38	☉		
5	58	×		
6	53	▲		♂
7	45	▲		♀
8	47	▲		
9	56	×		
10	59	×		
11	48	×		
12	44	↗		┌
13	60	↖		└
		50 m		



BBAC

R	R
---	---

Autor mapy (2012)  
Piotr Sierzputowski  
Aktualizacja 2015  
Jan Cegiełka  
Krzysztof Sobolewski  
Opracowanie graficzne  
Tomasz Nitsch

# Nadleśnictwo Krynki

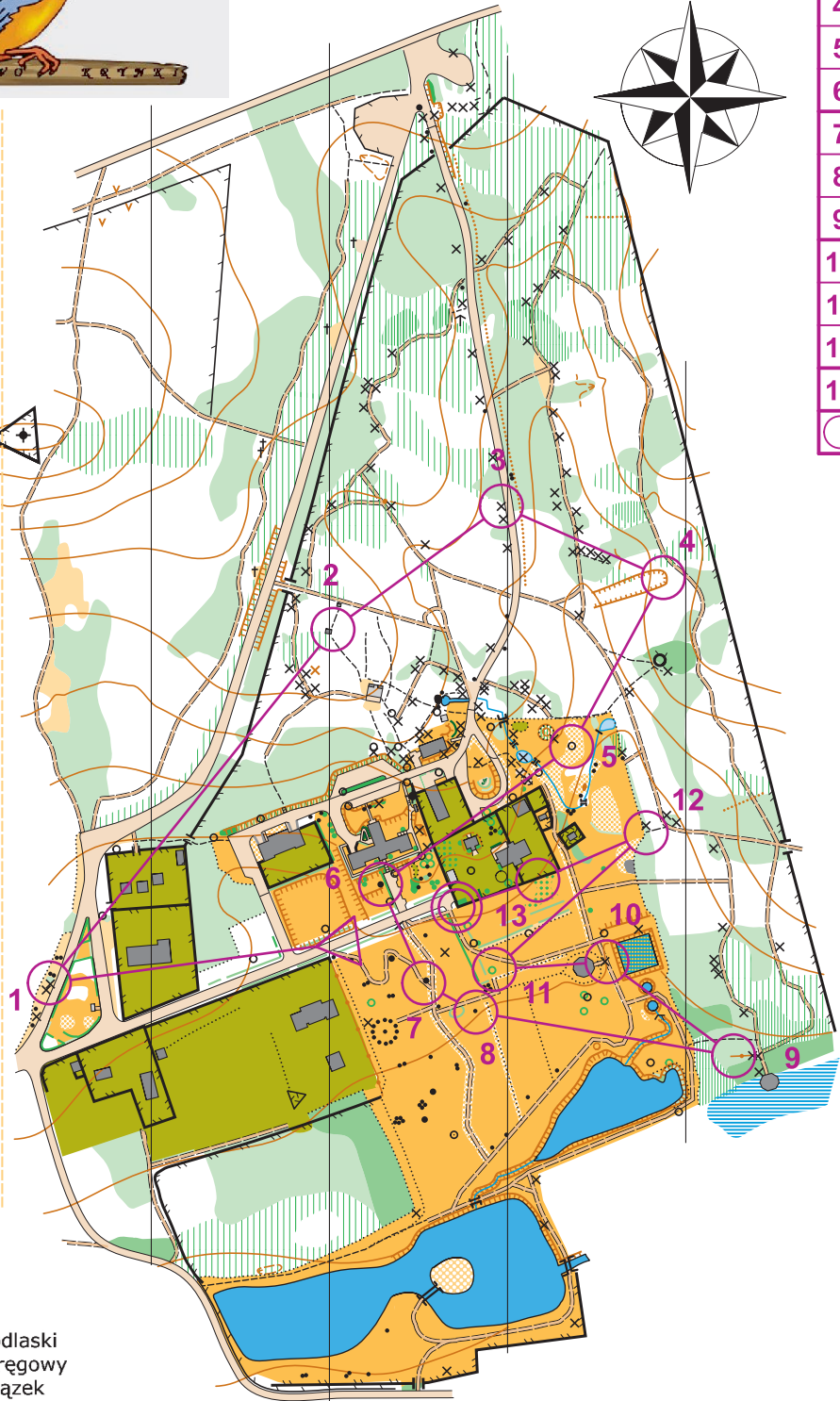
1 : 4000  
e - 2,5 m



KKK  
37.1



	KKK	1,5 km			
▷					
1	39	↗	×		
2	46	■			♂
3	33	↑	×		♂
4	38	☉			
5	58	×			
6	53	▲			♂
7	45	▲			⊙
8	47	▲			
9	57	+++			⊙
10	59	×			
11	48	×			
12	44	↘			┌
13	60	↖			└
		50 m			



R	R
---	---

**P**odlaski  
**O**kręgowy  
**Z**wiązek  
**O**rientacji  
**S**portowej

ABAB

Autor mapy (2012)  
 Piotr Sierzputowski  
 Aktualizacja 2015  
 Jan Cegiełka  
 Krzysztof Sobolewski  
 Opracowanie graficzne  
 Tomasz Nitsch



# Nadleśnictwo Krynki

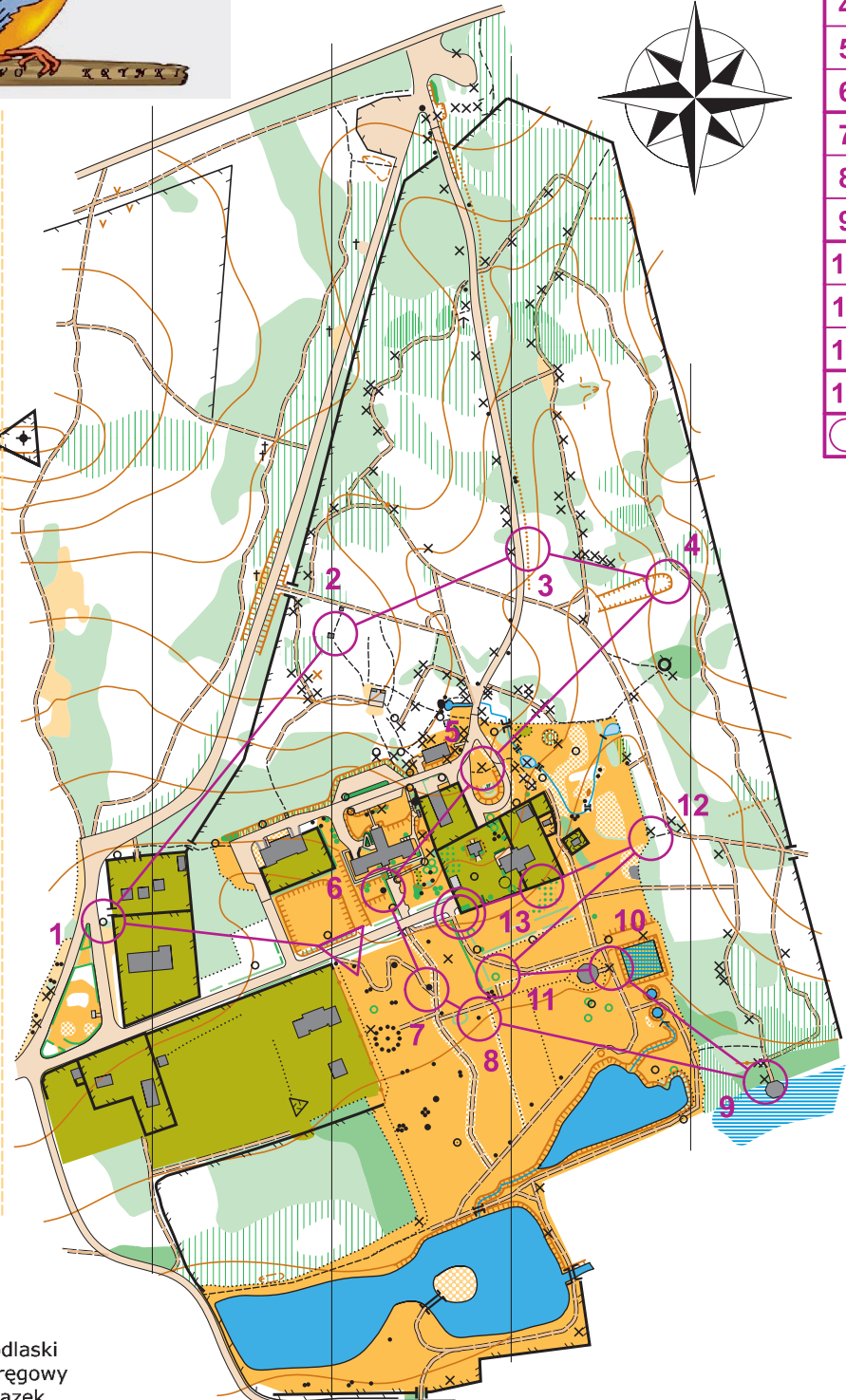

1 : 4000  
e - 2,5 m



KKK  
37.2



KKK	1,4 km		
▷			
1	49	×	
2	46	■	♂
3	54	▨	
4	38	⊖	
5	50	×	
6	53	▲	♂
7	45	▲	♀
8	47	▲	
9	56	×	
10	59	×	
11	48	×	
12	44	↗	┌
13	60	↖	└



R	R
---	---

Podlaski  
Okręgowy  
Związek  
Orientacji  
Sportowej

BCCC

Autor mapy (2012)  
Piotr Sierzputowski  
Aktualizacja 2015  
Jan Cegiełka  
Krzysztof Sobolewski  
Opracowanie graficzne  
Tomasz Nitsch

# Nadleśnictwo Krynki


1 : 4000  
e - 2,5 m



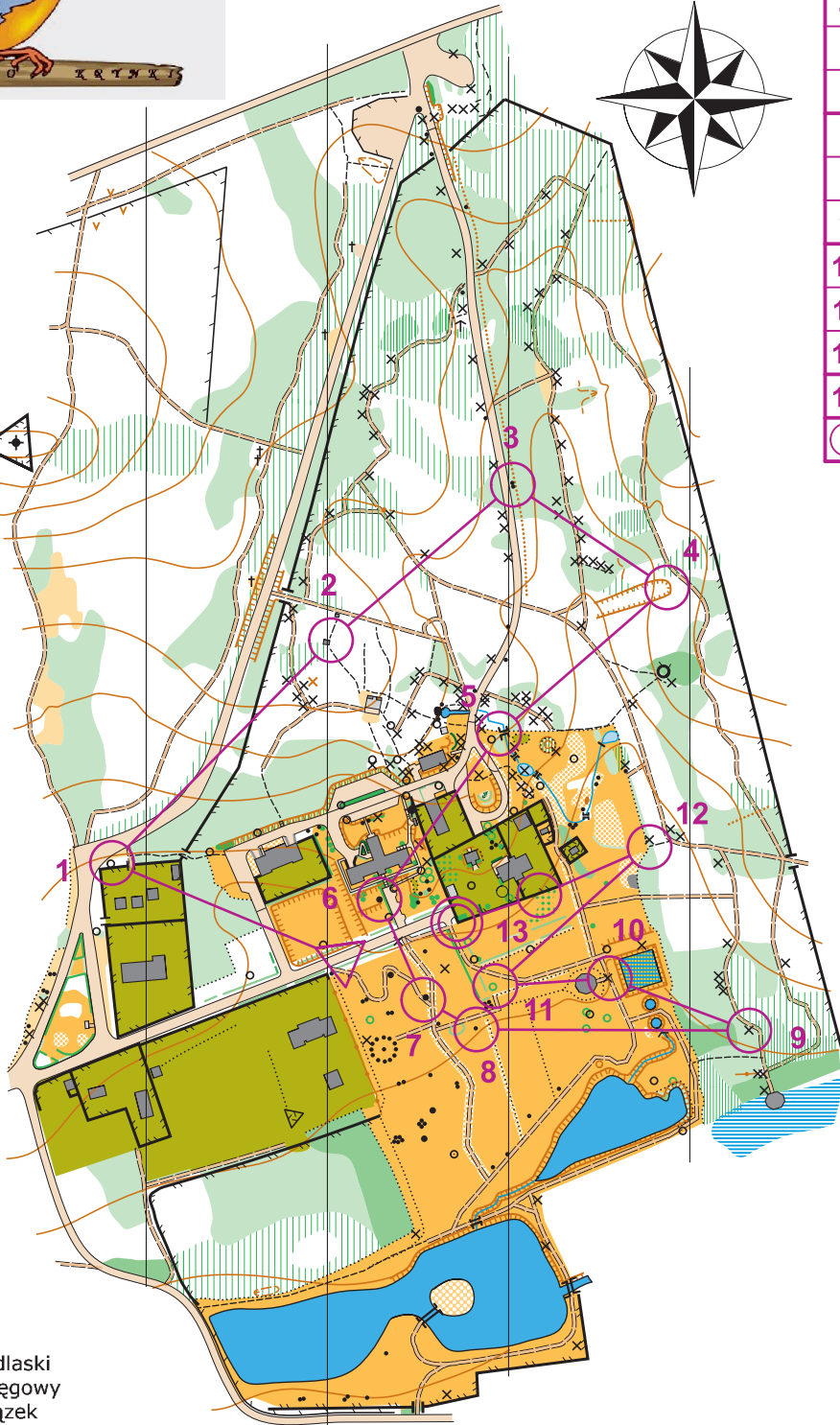
KKK  
37.3



KKK	1,4 km		
▷			
1	52	△	
2	46	■	○
3	32		△
4	38	⊖	
5	55	///	○
6	53	▲	○
7	45	▲	○
8	47	▲	
9	43	⊖	○
10	59	×	
11	48	×	
12	44	⋈	┌
13	60	⋈	└



P odlaski  
O kręgowy  
Z wiązek  
O rientacji  
S portowej



CABA

R	R
---	---

Autor mapy (2012)  
Piotr Sierzputowski  
Aktualizacja 2015  
Jan Cegiełka  
Krzysztof Sobolewski  
Opracowanie graficzne  
Tomasz Nitsch



# Nadleśnictwo Krynki


1 : 4000  
e - 2,5 m



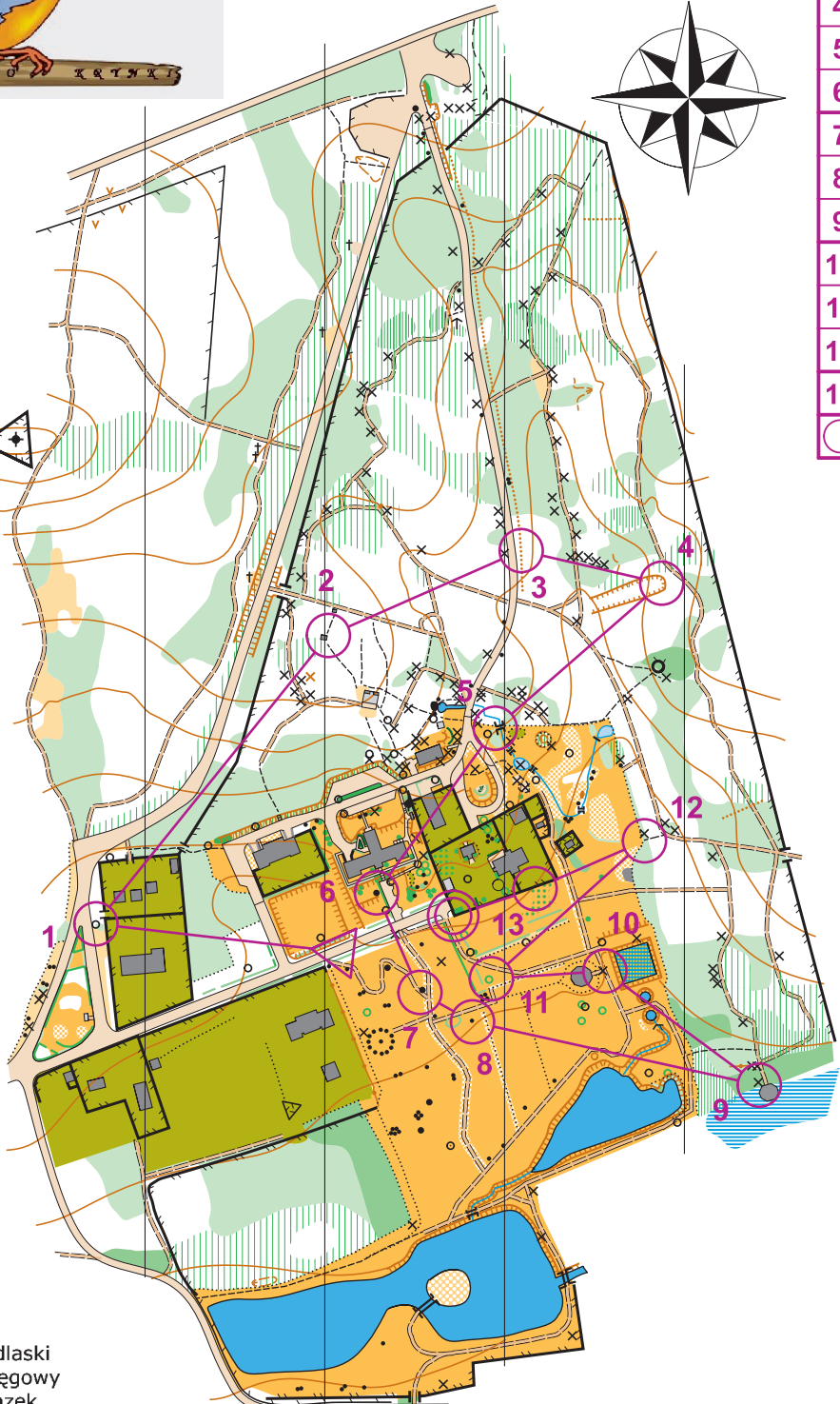
KKK  
38.1



KKK	1,4 km		
▷			
1	49	×	
2	46	■	♂
3	54	▨	
4	38	⊖	
5	55	///	○
6	53	▲	♂
7	45	▲	○
8	47	▲	
9	56	×	
10	59	×	
11	48	×	
12	44	⋈	┌
13	60	↗	└



P odlaski  
O kręgowy  
Z wiążek  
O rientacji  
S portowej



BCBC

R	R
---	---


Autor mapy (2012)  
Piotr Sierzputowski  
Aktualizacja 2015  
Jan Cegiełka  
Krzysztof Sobolewski  
Opracowanie graficzne  
Tomasz Nitsch

# Nadleśnictwo Krynki

1 : 4000  
e - 2,5 m

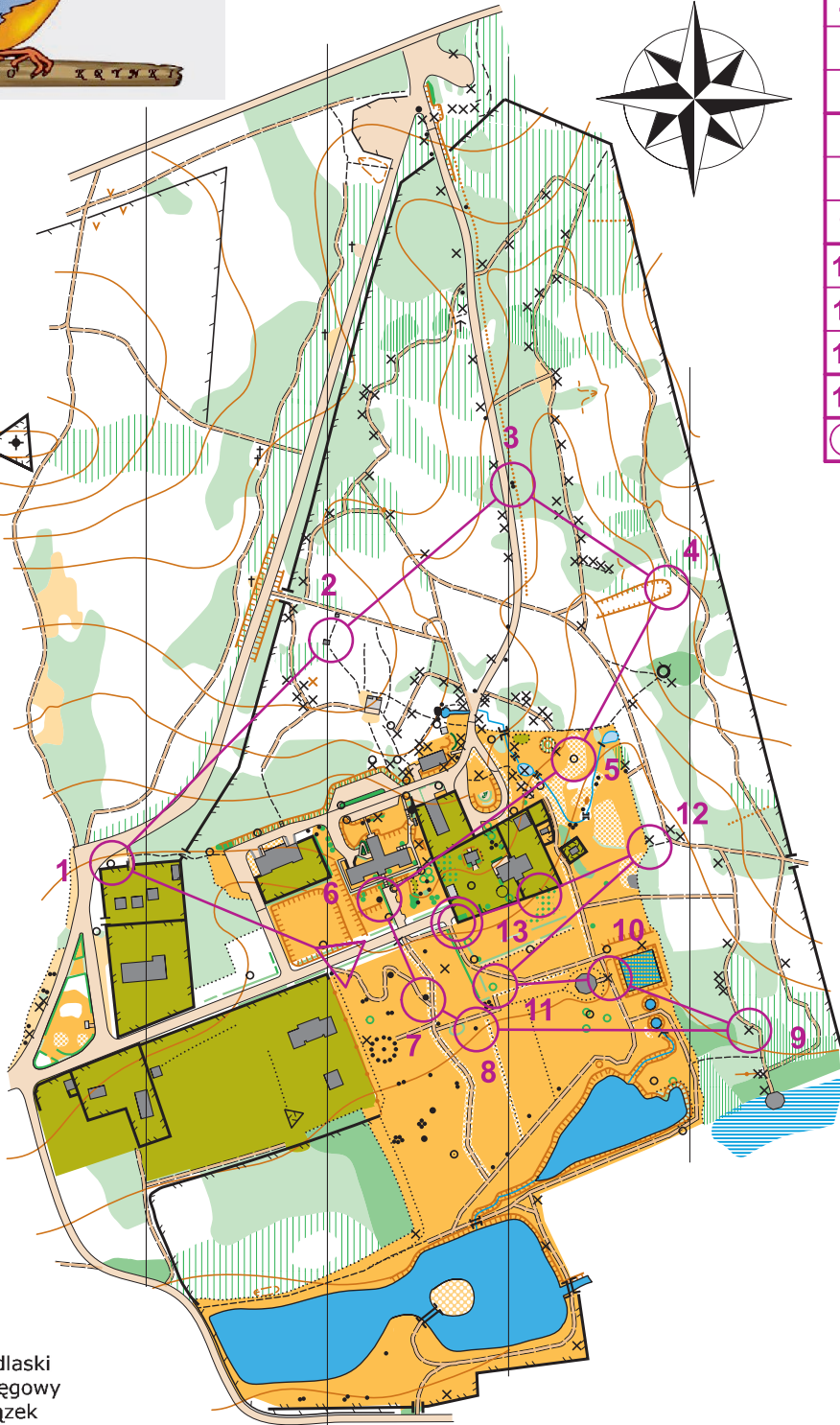


KKK  
38.2



**P**odlaski  
**O**kręgowy  
**Z**wiązek  
**O**rientacji  
**S**portowej

CAAA



KKK	1,4 km		
▷			
1	52	△	
2	46	■	♂
3	32	▲	
4	38	⊖	
5	58	×	
6	53	▲	♂
7	45	▲	♀
8	47	▲	
9	43	⊖	♀
10	59	×	
11	48	×	
12	44	⋈	┌
13	60	⋈	└
		50 m	

R	R
---	---

Autor mapy (2012)  
Piotr Sierzputowski  
Aktualizacja 2015  
Jan Cegiełka  
Krzysztof Sobolewski  
Opracowanie graficzne  
Tomasz Nitsch



# Nadleśnictwo Krynki

1 : 4000  
e - 2,5 m

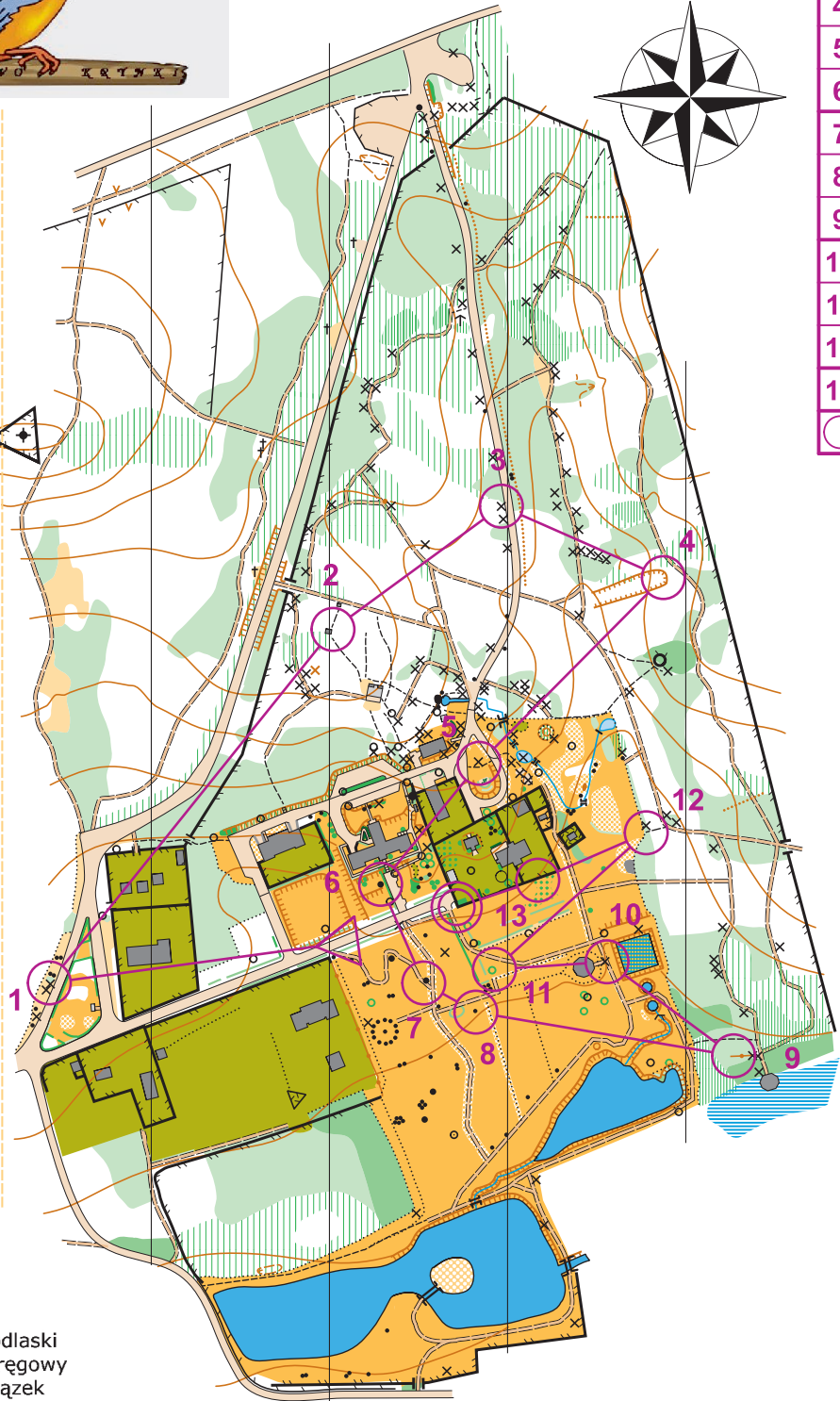


KKK  
38.3



	KKK	1,5 km		
▷				
1	39	↗	×	
2	46	■		♂
3	33	↑	×	♂
4	38	☹		
5	50	×		
6	53	▲		♂
7	45	▲		⊙
8	47	▲		
9	57	+++		⊙
10	59	×		
11	48	×		
12	44	↘		┌
13	60	↖		└

50 m



R	R
---	---

P odłaski  
O kręgowy  
Z wiążek  
O rientacji  
S portowej

ABCB


Autor mapy (2012)  
Piotr Sierzputowski  
Aktualizacja 2015  
Jan Cegiełka  
Krzysztof Sobolewski  
Opracowanie graficzne  
Tomasz Nitsch

# Nadleśnictwo Krynki

1 : 4000  
e - 2,5 m



KKK  
39.1



KKK	1,4 km		
▷			
1	52	△	
2	46	■	♂
3	32		
4	38	⊖	
5	50	×	
6	53	▲	♂
7	45	▲	⊖
8	47	▲	
9	57	+++	⊖
10	59	×	
11	48	×	
12	44	—/—	┌
13	60	↗	└
		50 m	

R	R
---	---

CACB

Autor mapy (2012)  
Piotr Sierzputowski  
Aktualizacja 2015  
Jan Cegiełka  
Krzysztof Sobolewski  
Opracowanie graficzne  
Tomasz Nitsch



# Nadleśnictwo Krynki

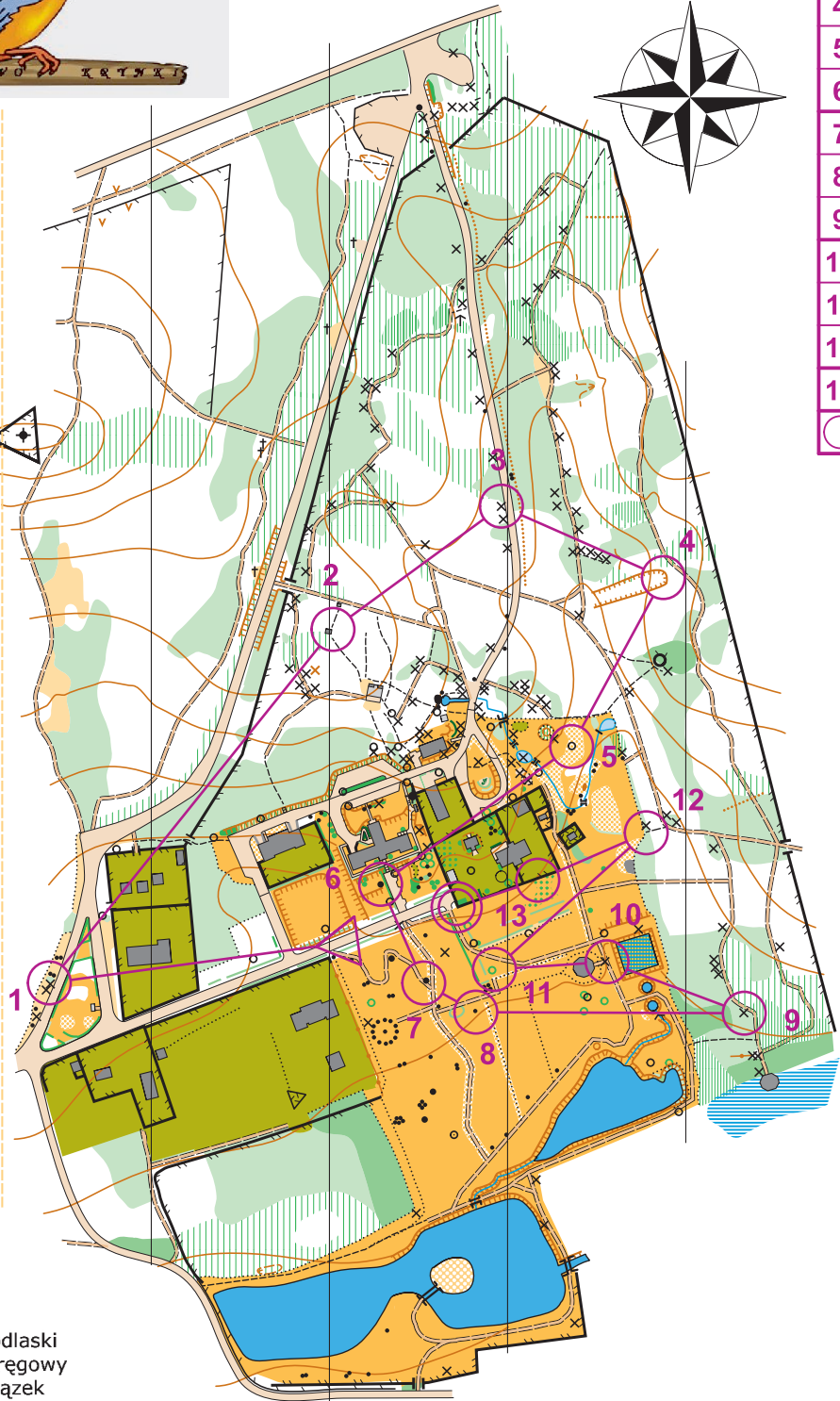
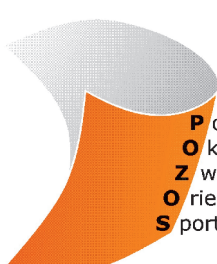

1 : 4000  
e - 2,5 m



KKK  
39.2



KKK	1,5 km			
▷				
1	39	↗	×	
2	46	■		♂
3	33	↑	×	♂
4	38	☉		
5	58	×		
6	53	▲		♂
7	45	▲		⊙
8	47	▲		
9	43	☉		⊙
10	59	×		
11	48	×		
12	44	↘		┌
13	60	↖		└
		50 m		



R	R
---	---

ABAA

Autor mapy (2012)  
Piotr Sierzputowski  
Aktualizacja 2015  
Jan Cegiełka  
Krzysztof Sobolewski  
Opracowanie graficzne  
Tomasz Nitsch

# Nadleśnictwo Krynki


1 : 4000  
e - 2,5 m



KKK  
39.3



	KKK	1,4 km		
▷				
1	49	×		
2	46	■		♂
3	54	▨		
4	38	⊖		
5	55	///		○
6	53	▲		♂
7	45	▲		○
8	47	▲		
9	56	×		
10	59	×		
11	48	×		
12	44	⋈		┌
13	60	↗		└
		50 m		



**P**odlaski  
**O**kręgowy  
**Z**wiązek  
**O**rientacji  
**S**portowej



BCBC

R	R
---	---

Autor mapy (2012)  
Piotr Sierzputowski  
Aktualizacja 2015  
Jan Cegiełka  
Krzysztof Sobolewski  
Opracowanie graficzne  
Tomasz Nitsch



# Nadleśnictwo Krynki


1 : 4000  
e - 2,5 m



KKK  
40.1



	KKK	1,5 km		
▷				
1	49	×		
2	46	■		♂
3	32	▲		
4	38	☉		
5	58	×		
6	53	▲		♂
7	45	▲		♀
8	47	▲		
9	56	×		
10	59	×		
11	48	×		
12	44	↗		┌
13	60	↖		└
		50 m		



R	R
---	---

BAAC

Autor mapy (2012)  
Piotr Sierzputowski  
Aktualizacja 2015  
Jan Cegiełka  
Krzysztof Sobolewski  
Opracowanie graficzne  
Tomasz Nitsch

# Nadleśnictwo Krynki

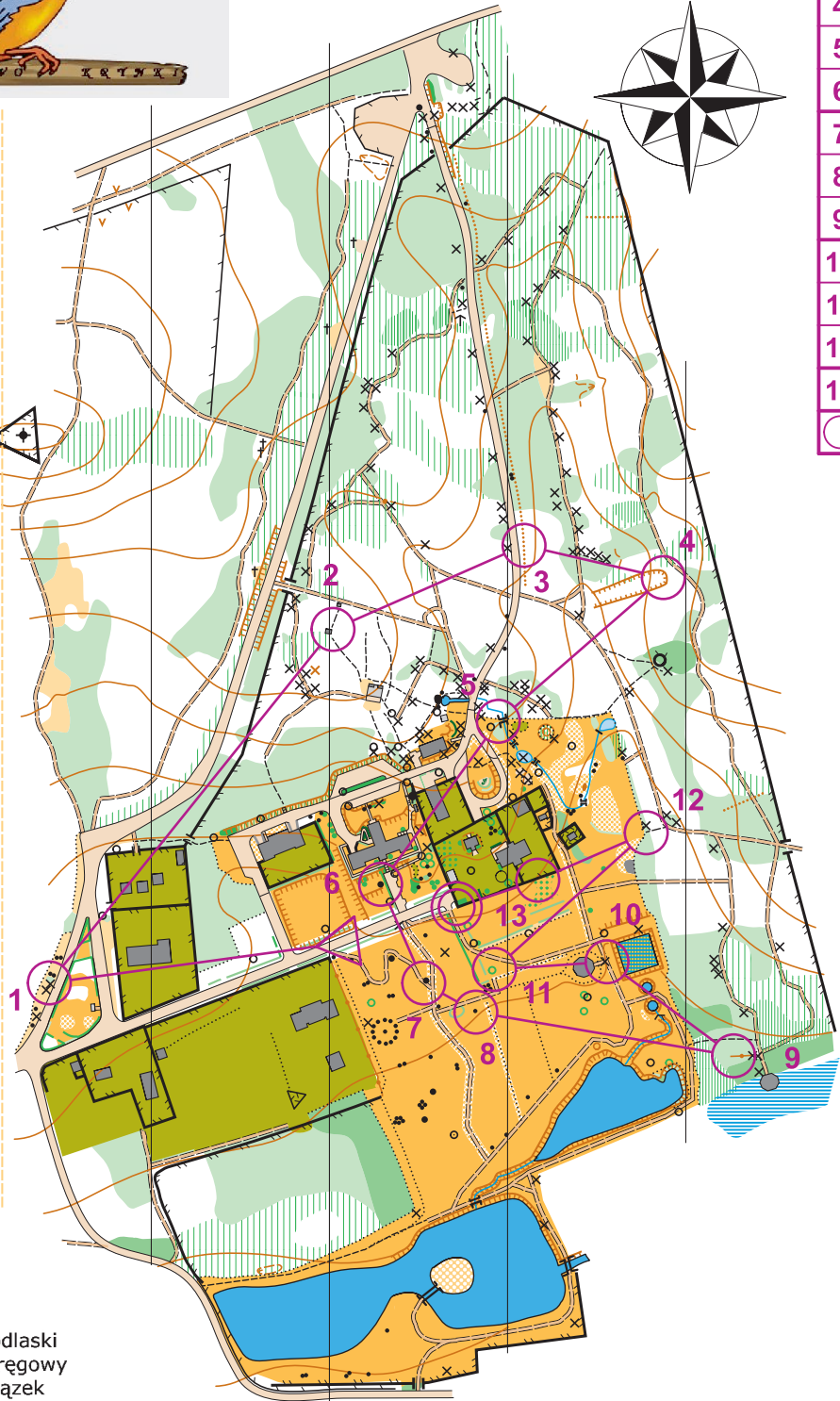
1 : 4000  
e - 2,5 m



KKK  
40.2



KKK	1,5 km			
1	39	↗	×	
2	46	■		♂
3	54	▨		
4	38	⊖		
5	55	///		○
6	53	▲		♂
7	45	▲		○
8	47	▲		
9	57	+++		○
10	59	×		
11	48	×		
12	44	⋈		┌
13	60	↖		└



R	R
---	---

P odlaski  
O kręgowy  
Z wiążek  
O rientacji  
S portowej

ACBB

Autor mapy (2012)  
Piotr Sierzputowski  
Aktualizacja 2015  
Jan Cegiełka  
Krzysztof Sobolewski  
Opracowanie graficzne  
Tomasz Nitsch



# Nadleśnictwo Krynki

1 : 4000  
e - 2,5 m




KKK  
40.3



KKK	1,4 km		
▷			
1	52	△	
2	46	■	♂
3	33	↑ ×	♂
4	38	⊖	
5	50	×	
6	53	▲	♂
7	45	▲	⊙
8	47	▲	
9	43	⊖	⊙
10	59	×	
11	48	×	
12	44	⋈	┌
13	60	↗	└

50 m



R	R
---	---

CBCA

Autor mapy (2012)  
Piotr Sierzputowski  
Aktualizacja 2015  
Jan Cegiełka  
Krzysztof Sobolewski  
Opracowanie graficzne  
Tomasz Nitsch

# Nadleśnictwo Krynki

1 : 4000  
e - 2,5 m

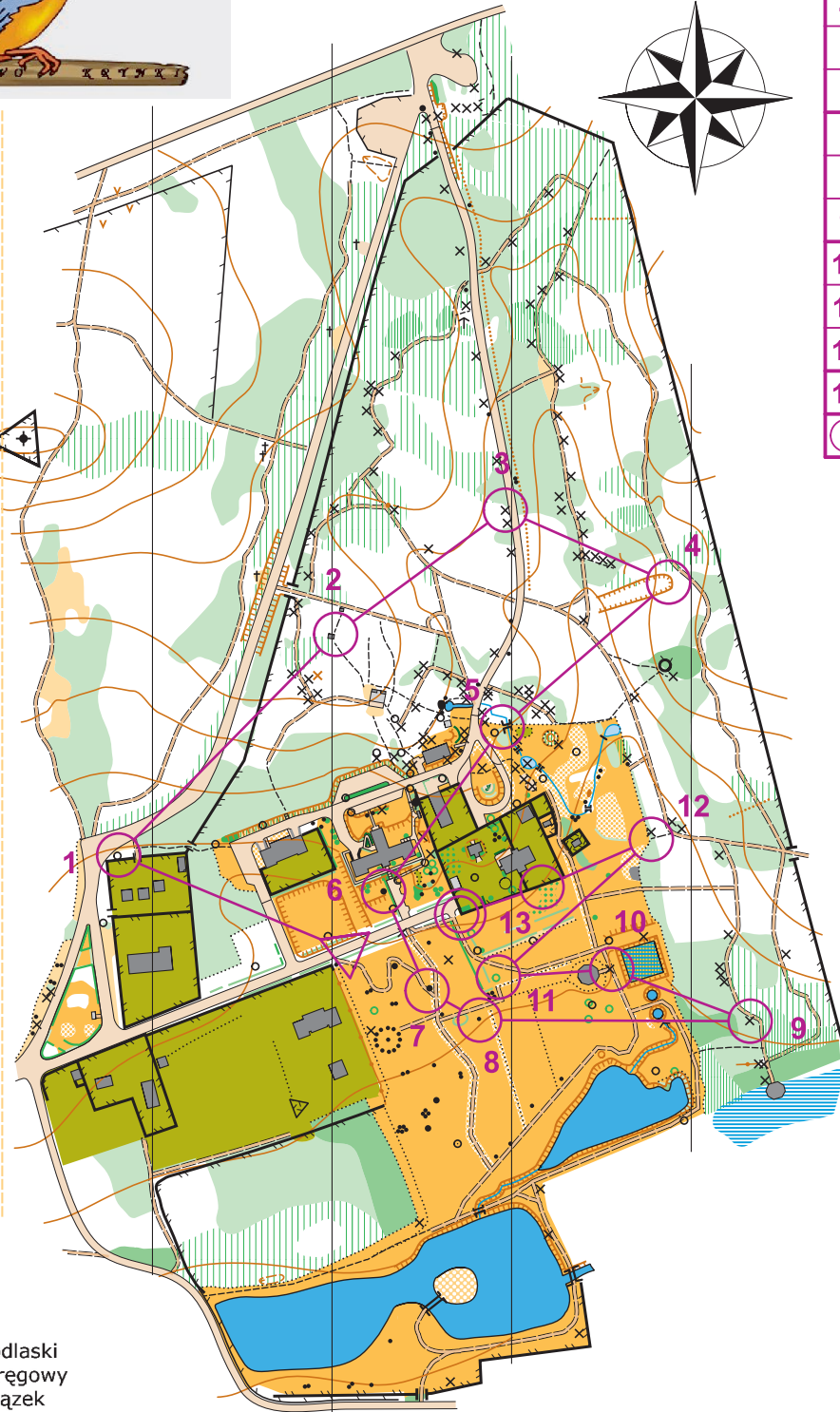
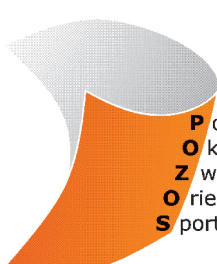



KKK  
41.1



KKK	1,4 km		
▷			
1	52	△	
2	46	■	♂
3	33	↑	♂
4	38	⊖	
5	55	///	○
6	53	▲	♂
7	45	▲	○
8	47	▲	
9	43	⊖	○
10	59	×	
11	48	×	
12	44	⋈	┌
13	60	↗	└

50 m



R	R
---	---

CBBA

Autor mapy (2012)  
Piotr Sierzputowski  
Aktualizacja 2015  
Jan Cegiełka  
Krzysztof Sobolewski  
Opracowanie graficzne  
Tomasz Nitsch



# Nadleśnictwo Krynki


1 : 4000  
e - 2,5 m



KKK  
41.2



	KKK	1,5 km		
▷				
1	49	×		
2	46	■		♂
3	32	▲		
4	38	☉		
5	50	×		
6	53	▲		♂
7	45	▲		♀
8	47	▲		
9	56	×		
10	59	×		
11	48	×		
12	44	—/—		┌
13	60	↗		└
		50 m		



**P**odlaski  
**O**kręgowy  
**Z**wiązek  
**O**rientacji  
**S**portowej

BACC

R	R
---	---

Autor mapy (2012)  
Piotr Sierzputowski  
Aktualizacja 2015  
Jan Cegiełka  
Krzysztof Sobolewski  
Opracowanie graficzne  
Tomasz Nitsch

# Nadleśnictwo Krynki

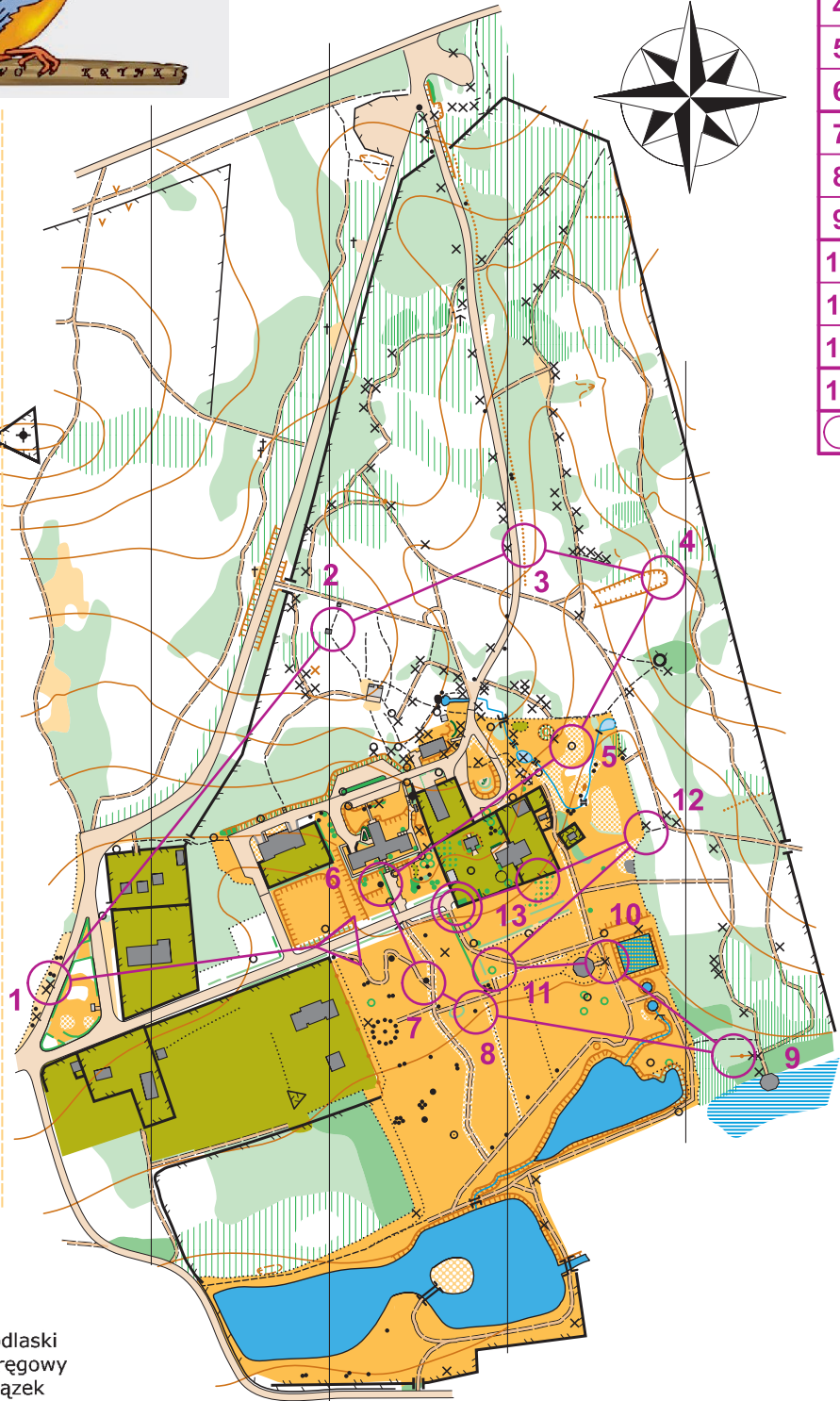
1 : 4000  
e - 2,5 m



KKK  
41.3



	KKK	1,5 km		
▷				
1	39	↗	×	
2	46	■		♂
3	54	▨		
4	38	⊖		
5	58	×		
6	53	▲		♂
7	45	▲		⊙
8	47	▲		
9	57	+++		⊙
10	59	×		
11	48	×		
12	44	⋈		┌
13	60	↖		└
		50 m		



R	R
---	---

P odlaski  
O kręgowy  
Z wiązek  
O rientacji  
S portowej

ACAB

Autor mapy (2012)  
Piotr Sierzputowski  
Aktualizacja 2015  
Jan Cegiełka  
Krzysztof Sobolewski  
Opracowanie graficzne  
Tomasz Nitsch



# Nadleśnictwo Krynki

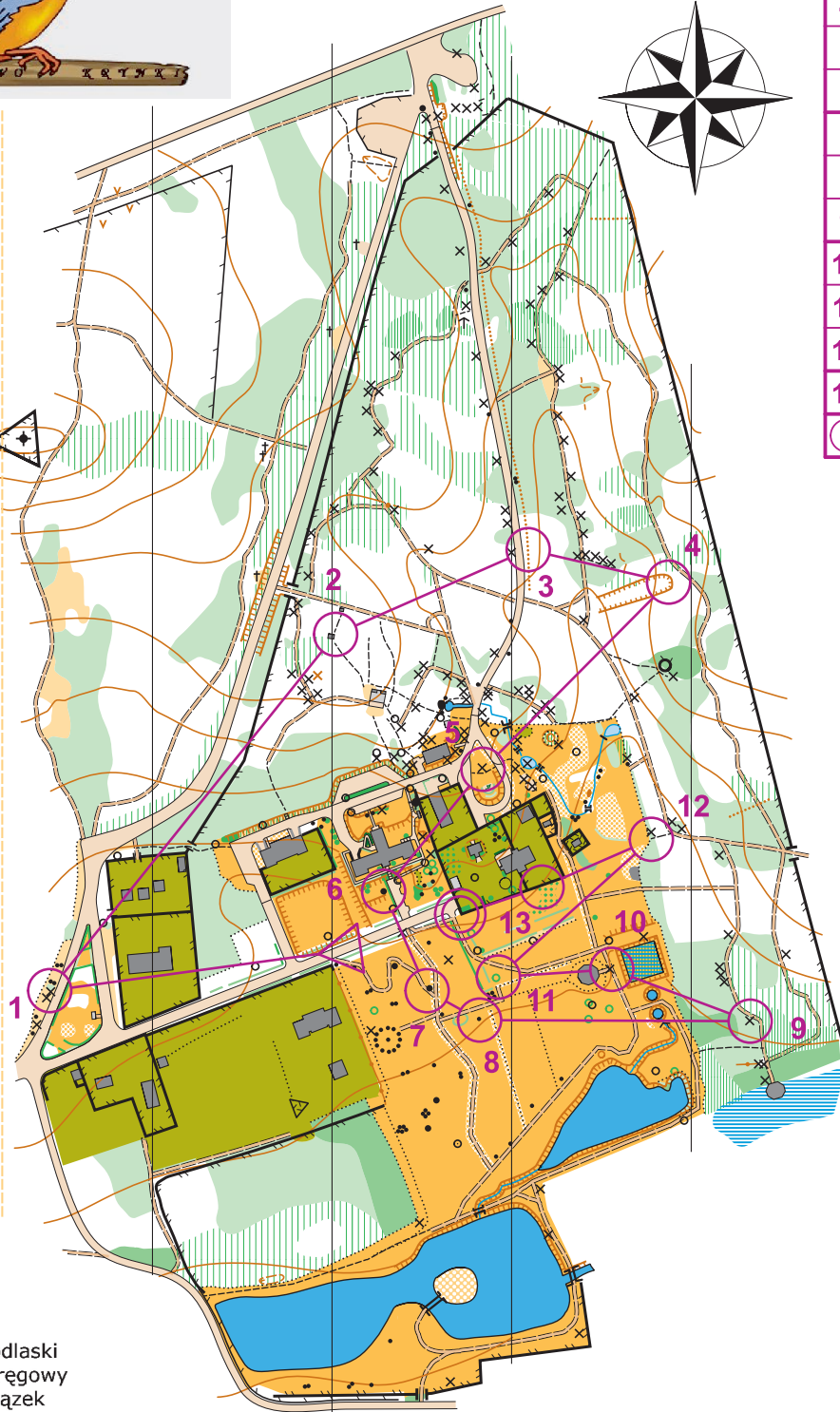

1 : 4000  
e - 2,5 m



KKK  
42.1



KKK	1,5 km			
▷				
1	39	↗	×	
2	46	■		♂
3	54	▨		
4	38	⊖		
5	50	×		
6	53	▲		♂
7	45	▲		⊙
8	47	▲		
9	43	⊖		⊙
10	59	×		
11	48	×		
12	44	↘		┌
13	60	↖		└
		50 m		



R	R
---	---

**P**odlaski  
**O**kręgowy  
**Z**wiązek  
**O**rientacji  
**S**portowej

ACCA

Autor mapy (2012)  
 Piotr Sierzputowski  
 Aktualizacja 2015  
 Jan Cegiełka  
 Krzysztof Sobolewski  
 Opracowanie graficzne  
 Tomasz Nitsch

# Nadleśnictwo Krynki

1 : 4000  
e - 2,5 m



KKK  
42.2



KKK	1,4 km		
▷			
1	52	△	
2	46	■	♂
3	33	↑ ×	♂
4	38	⊖	
5	55	///	○
6	53	▲	♂
7	45	▲	○
8	47	▲	
9	57	+++	○
10	59	×	
11	48	×	
12	44	/-	┌
13	60	↗	└

50 m



P odlaski  
O kręgowy  
Z wiążek  
O rientacji  
S portowej

CBBB

R R

Autor mapy (2012)  
Piotr Sierzputowski  
Aktualizacja 2015  
Jan Cegiełka  
Krzysztof Sobolewski  
Opracowanie graficzne  
Tomasz Nitsch



# Nadleśnictwo Krynki

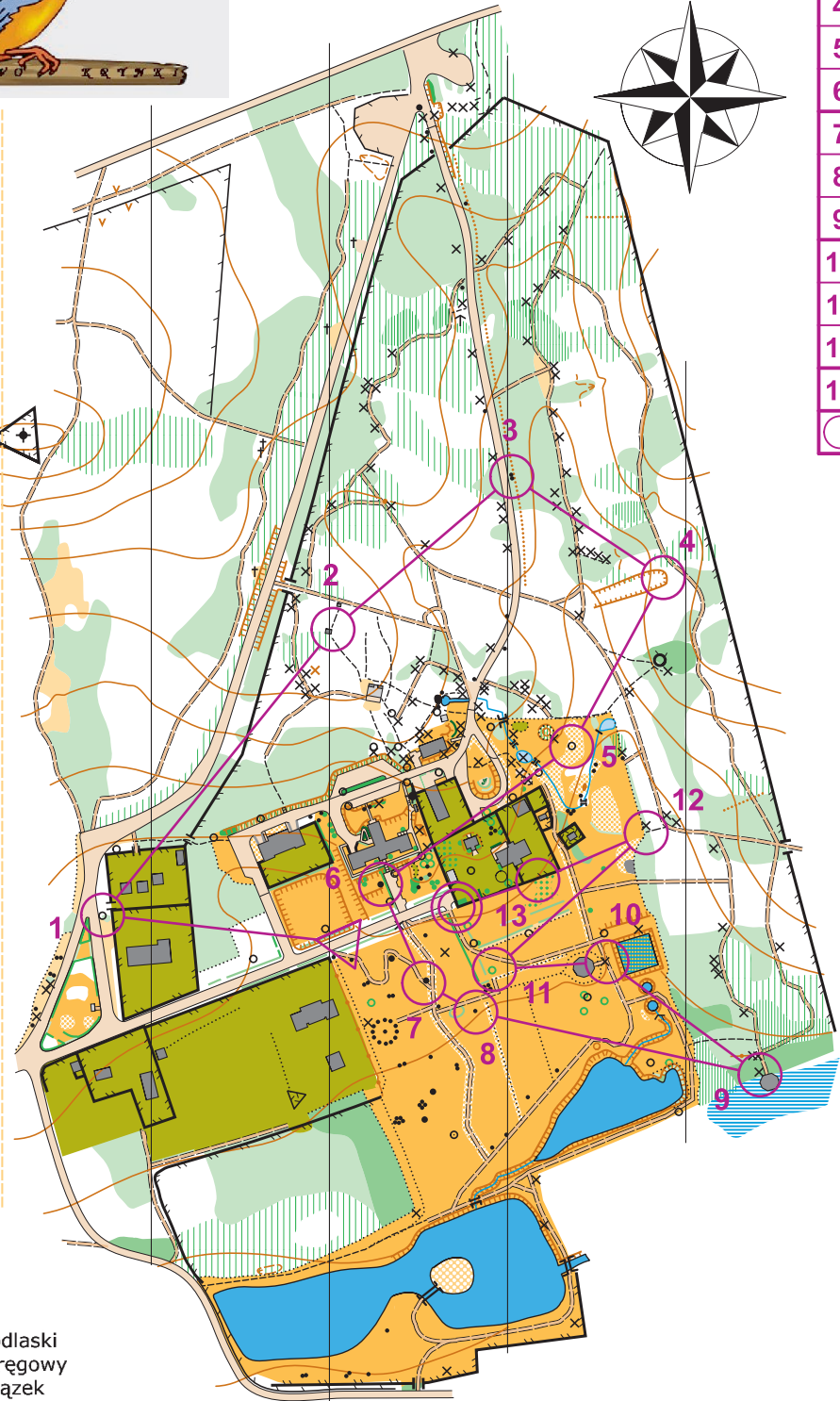

1 : 4000  
e - 2,5 m



KKK  
42.3



	KKK	1,5 km		
▷				
1	49	×		
2	46	■		♂
3	32	▲		
4	38	☉		
5	58	×		
6	53	▲		♂
7	45	▲		♀
8	47	▲		
9	56	×		
10	59	×		
11	48	×		
12	44	↗		┌
13	60	↖		└
		50 m		



R	R
---	---

BAAC

Autor mapy (2012)  
Piotr Sierzputowski  
Aktualizacja 2015  
Jan Cegiełka  
Krzysztof Sobolewski  
Opracowanie graficzne  
Tomasz Nitsch

# Nadleśnictwo Krynki

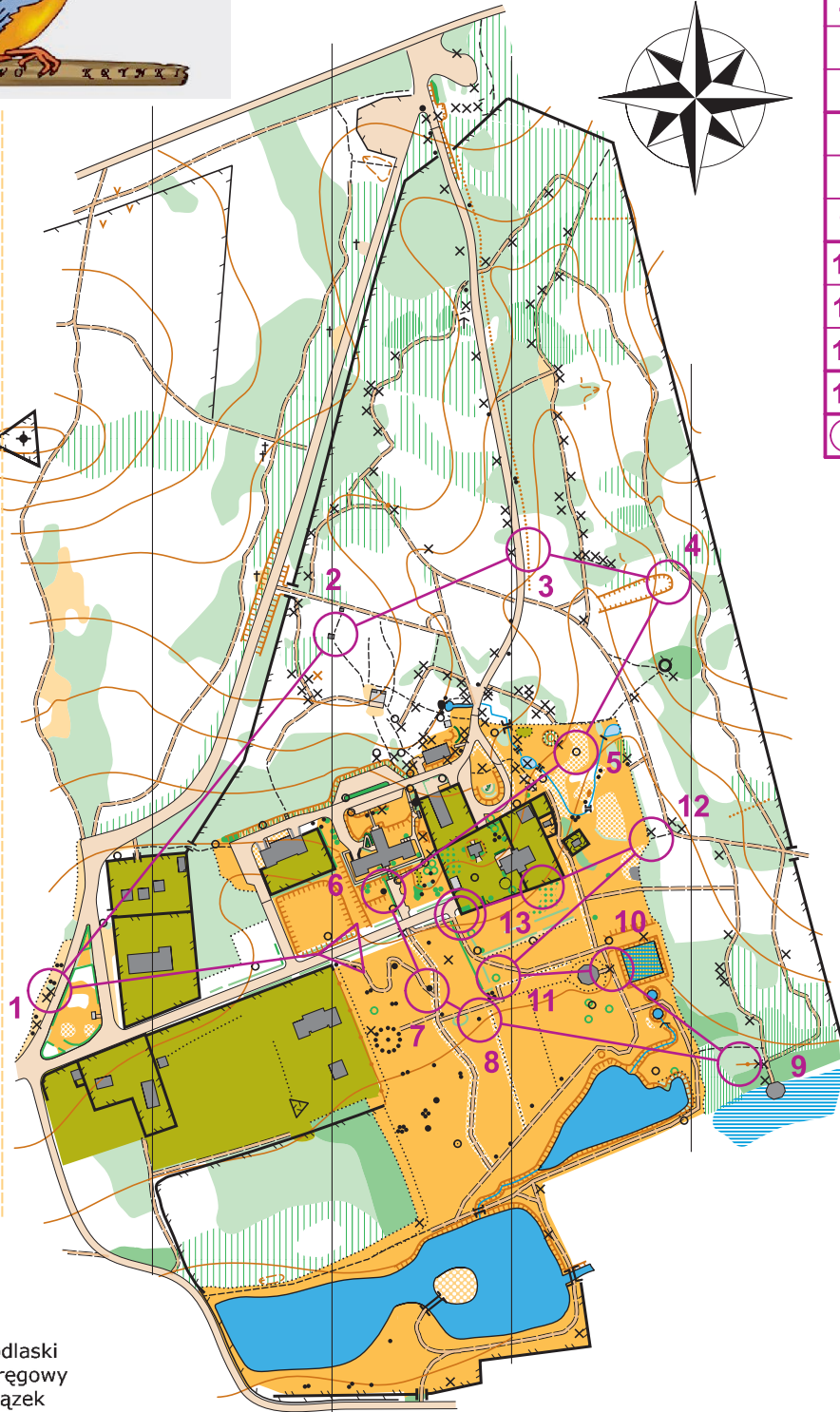

1 : 4000  
e - 2,5 m



KKK  
43.1



KKK	1,5 km			
1	39	↗	×	
2	46	■		♂
3	54	▨		
4	38	⊖		
5	58	×		
6	53	▲		♂
7	45	▲		⊙
8	47	▲		
9	57	+++		⊙
10	59	×		
11	48	×		
12	44	⋈		┌
13	60	↖		└



R	R
---	---

Podlaski  
Okręgowy  
Związek  
Orientacji  
Sportowej

ACAB

Autor mapy (2012)  
Piotr Sierzputowski  
Aktualizacja 2015  
Jan Cegiełka  
Krzysztof Sobolewski  
Opracowanie graficzne  
Tomasz Nitsch



# Nadleśnictwo Krynki

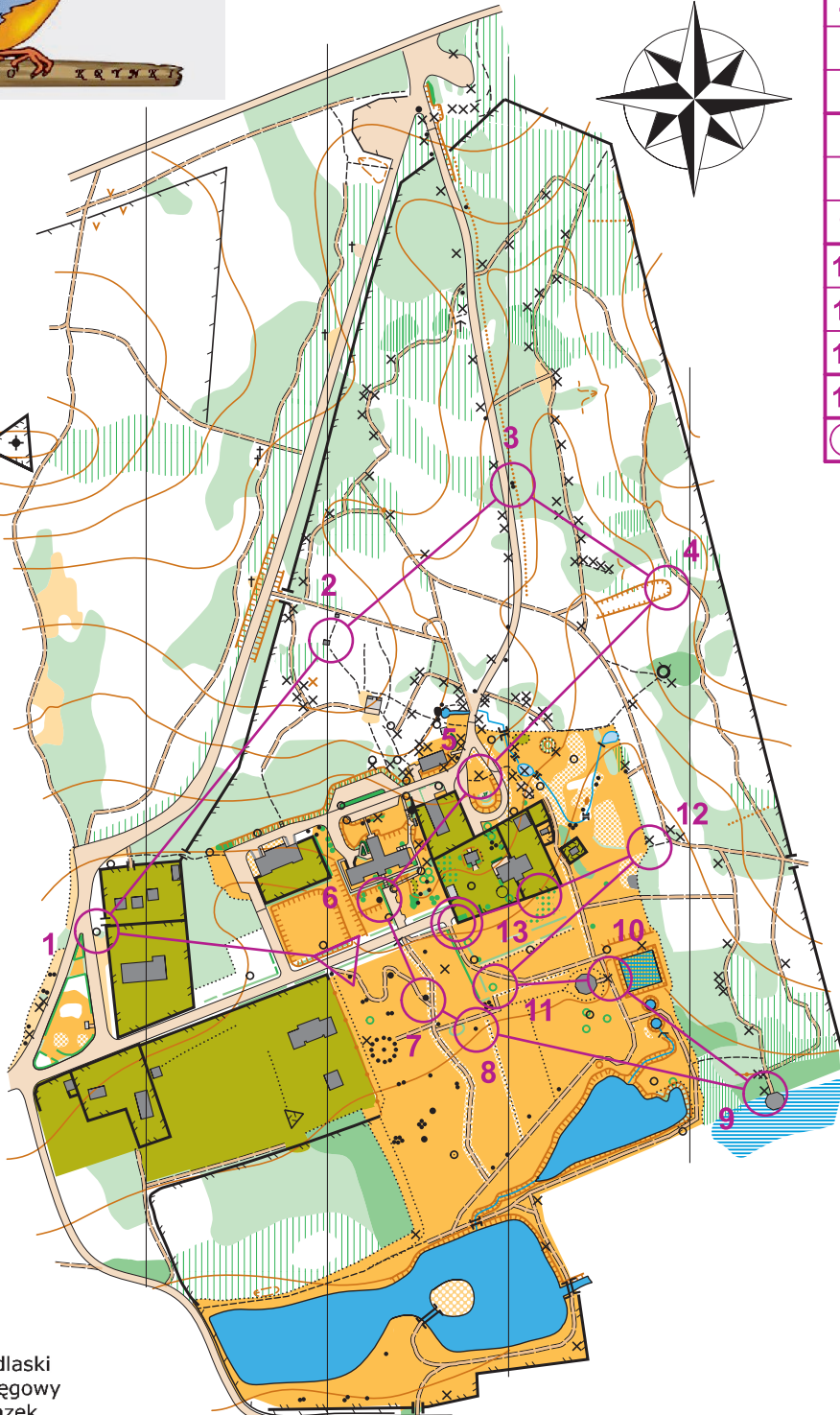

1 : 4000  
e - 2,5 m



KKK  
43.2



	KKK	1,5 km		
▷				
1	49	×		
2	46	■		♂
3	32	▲		
4	38	⊖		
5	50	×		
6	53	▲		♂
7	45	▲		♀
8	47	▲		
9	56	×		
10	59	×		
11	48	×		
12	44	⋈		┌
13	60	↗		└
		50 m		



R	R
---	---

BACC

Autor mapy (2012)  
Piotr Sierzputowski  
Aktualizacja 2015  
Jan Cegiełka  
Krzysztof Sobolewski  
Opracowanie graficzne  
Tomasz Nitsch

# Nadleśnictwo Krynki


1 : 4000  
e - 2,5 m



KKK  
43.3



KKK	1,4 km		
▷			
1	52	△	
2	46	■	♂
3	33	↑	♂
4	38	☉	
5	55	///	○
6	53	▲	♂
7	45	▲	○
8	47	▲	
9	43	☉	○
10	59	×	
11	48	×	
12	44	—/—	┌
13	60	↗	└



CBBA

R	R
---	---

Autor mapy (2012)  
Piotr Sierzputowski  
Aktualizacja 2015  
Jan Cegiełka  
Krzysztof Sobolewski  
Opracowanie graficzne  
Tomasz Nitsch



# Nadleśnictwo Krynki

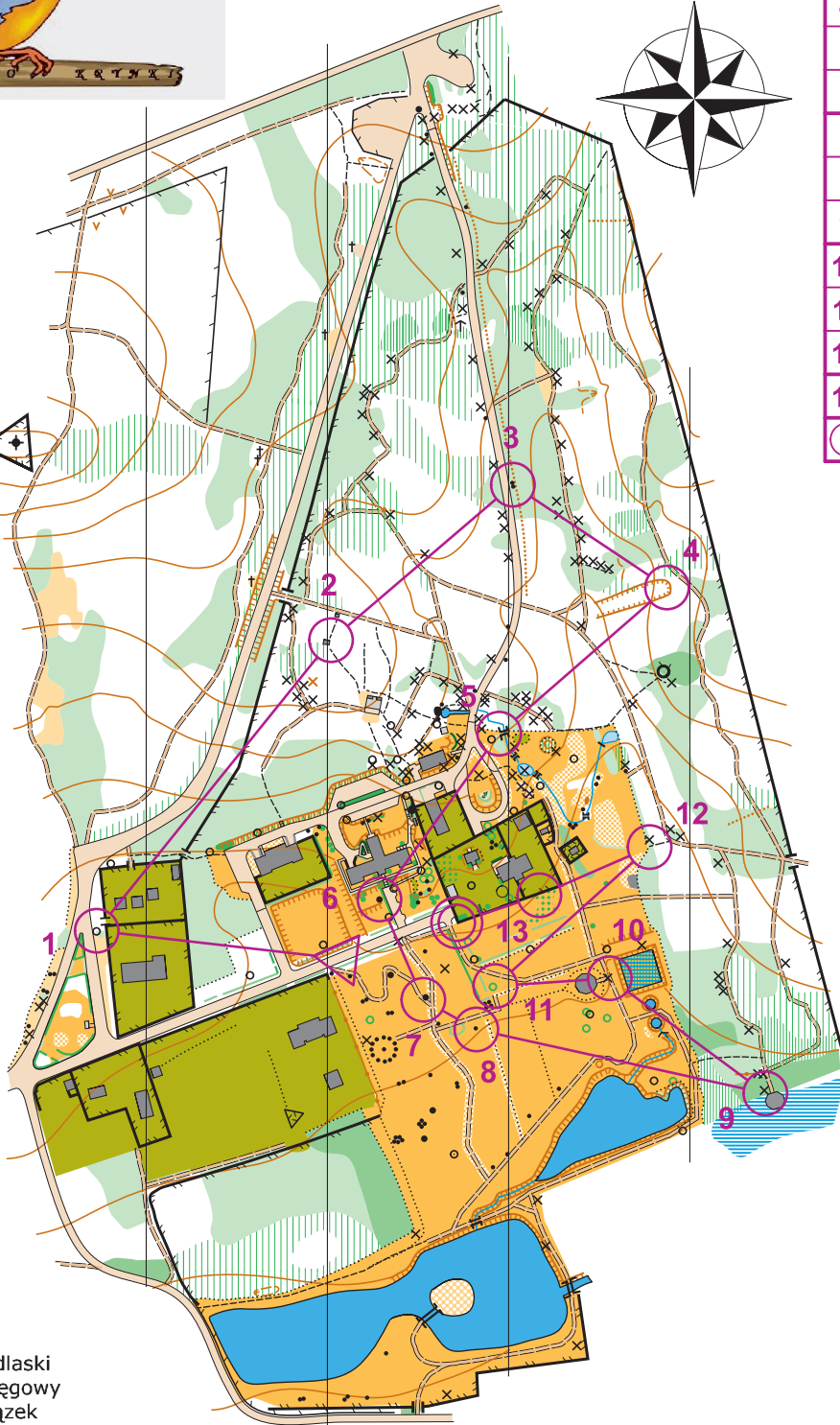

1 : 4000  
e - 2,5 m



KKK  
44.1



KKK	1,5 km		
▷			
1	49	×	
2	46	■	♂
3	32	▲	
4	38	⊖	
5	55	///	⊙
6	53	▲	♂
7	45	▲	⊙
8	47	▲	
9	56	×	
10	59	×	
11	48	×	
12	44	⋈	┌
13	60	⋈	└



R	R
---	---

BABC

Autor mapy (2012)  
Piotr Sierzputowski  
Aktualizacja 2015  
Jan Cegiełka  
Krzysztof Sobolewski  
Opracowanie graficzne  
Tomasz Nitsch

# Nadleśnictwo Krynki

1 : 4000  
e - 2,5 m




KKK  
44.2



KKK	1,4 km		
▷			
1	52	△	
2	46	■	♂
3	33	↑	♂
4	38	☉	
5	58	×	
6	53	▲	♂
7	45	▲	○
8	47	▲	
9	43	☉	○
10	59	×	
11	48	×	
12	44	↗	┌
13	60	↖	└

50 m



R	R
---	---

CBAA

Autor mapy (2012)  
Piotr Sierzputowski  
Aktualizacja 2015  
Jan Cegiełka  
Krzysztof Sobolewski  
Opracowanie graficzne  
Tomasz Nitsch

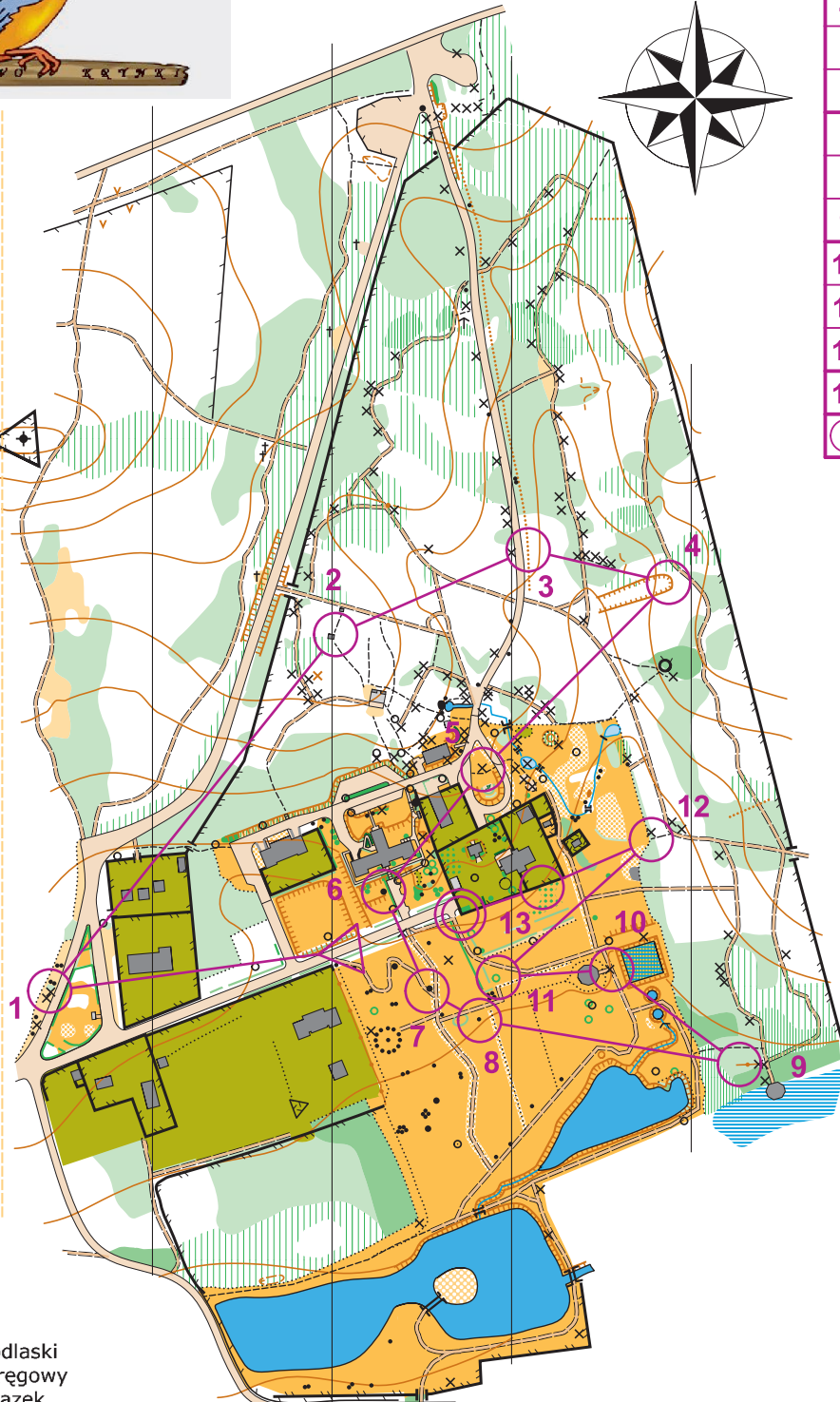
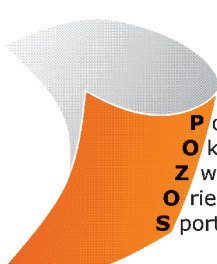



# Nadleśnictwo Krynki

1 : 4000  
e - 2,5 m



KKK  
44.3



KKK	1,5 km			
▷				
1	39	↗	×	
2	46	■		♂
3	54	▨		
4	38	⊖		
5	50	×		
6	53	▲		♂
7	45	▲		⊙
8	47	▲		
9	57	+++		⊙
10	59	×		
11	48	×		
12	44	⋈		┌
13	60	↖		└
		50 m		

R	R
---	---

P odlaski  
O kręgowy  
Z wiązek  
O rientacji  
S portowej

ACCB


Autor mapy (2012)  
Piotr Sierzputowski  
Aktualizacja 2015  
Jan Cegiełka  
Krzysztof Sobolewski  
Opracowanie graficzne  
Tomasz Nitsch

# Nadleśnictwo Krynki

1 : 4000  
e - 2,5 m

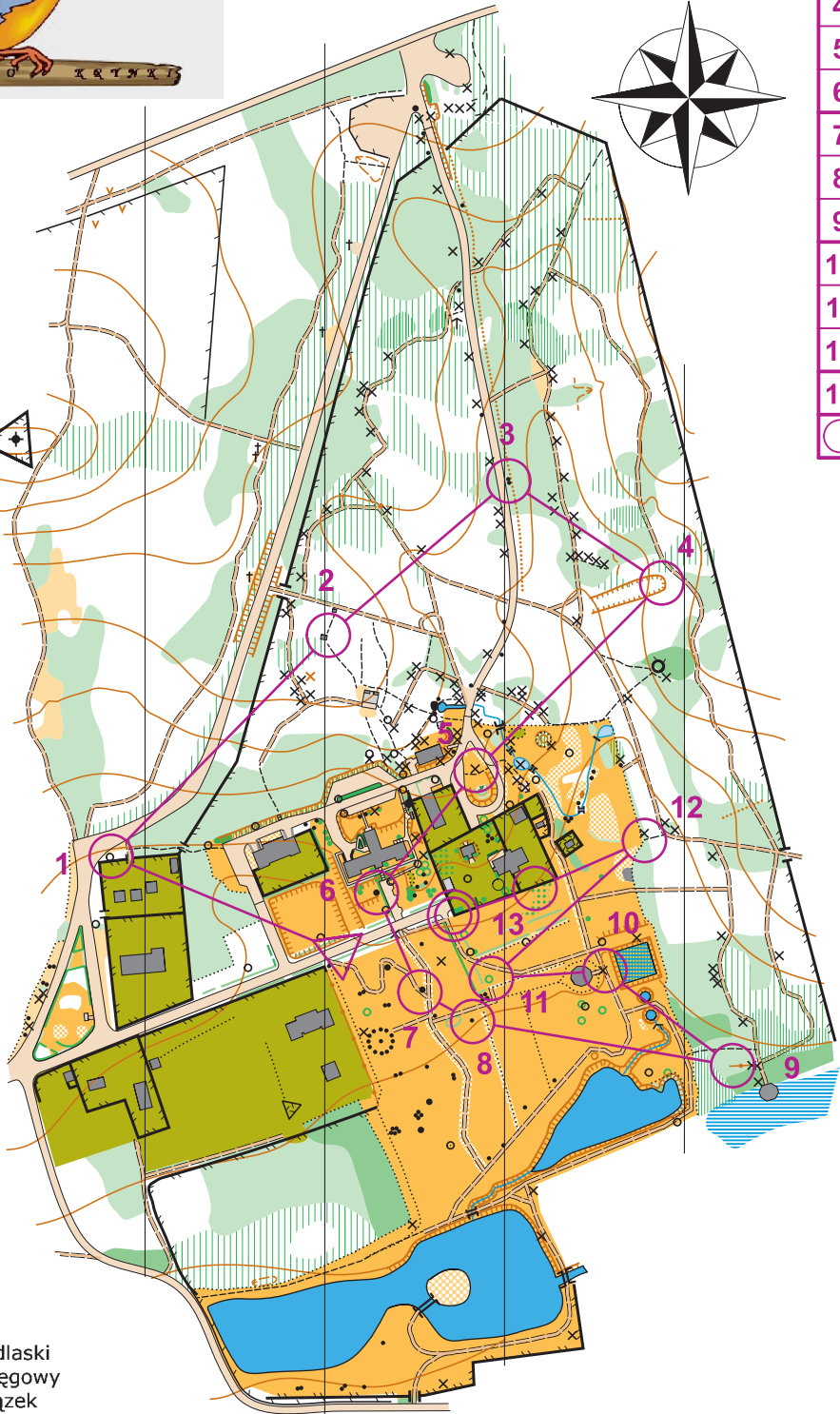


KKK  
45.1



**P**odlaski  
**O**kręgowy  
**Z**wiązek  
**O**rientacji  
**S**portowej

CACB



KKK	1,4 km		
▷			
1	52	△	
2	46	■	♂
3	32	▲	
4	38	⊖	
5	50	×	
6	53	▲	♂
7	45	▲	⊖
8	47	▲	
9	57	+++	⊖
10	59	×	
11	48	×	
12	44	⋈	┌
13	60	↗	└
		50 m	

R R

Autor mapy (2012)  
Piotr Sierzputowski  
Aktualizacja 2015  
Jan Cegiełka  
Krzysztof Sobolewski  
Opracowanie graficzne  
Tomasz Nitsch



# Nadleśnictwo Krynki

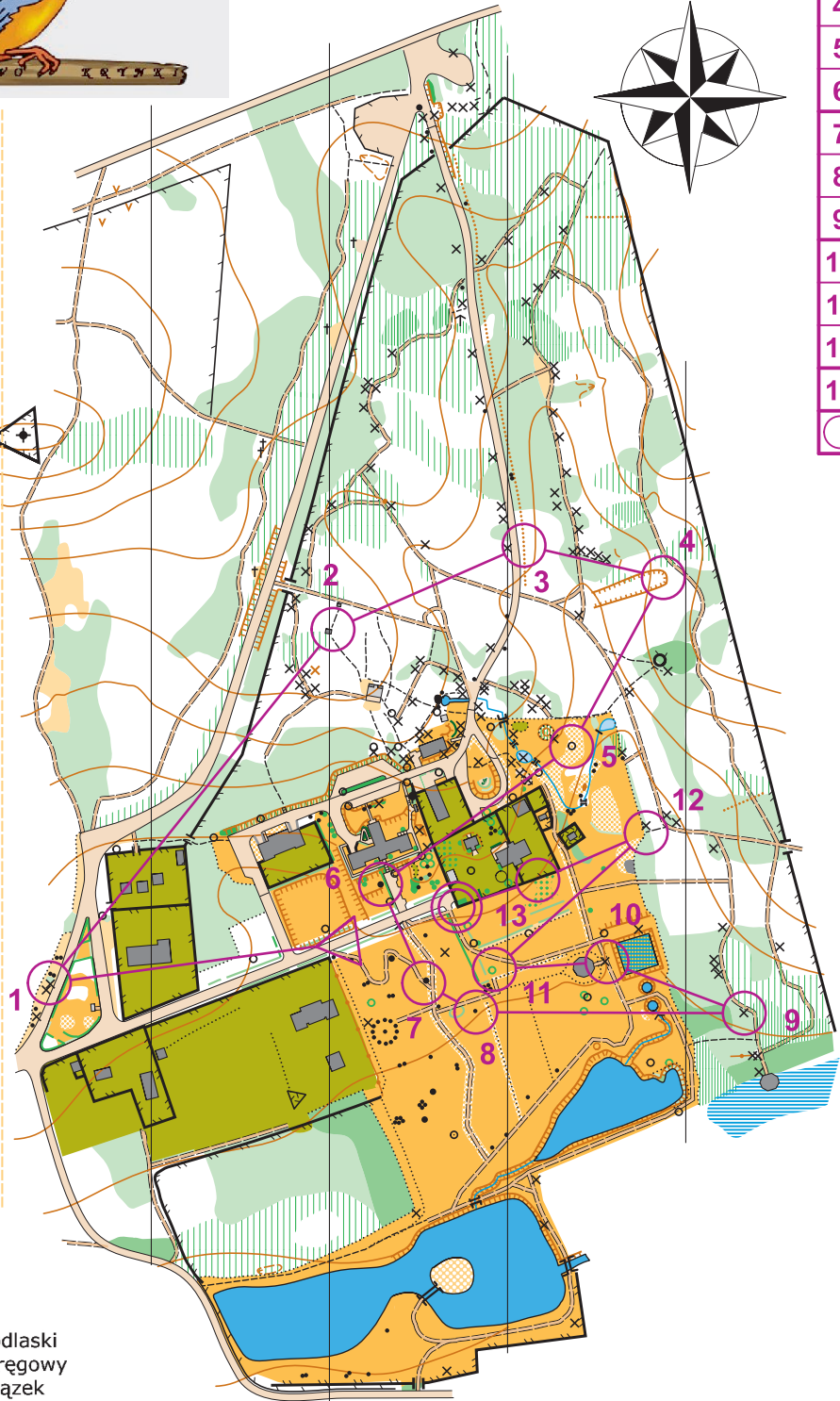
1 : 4000  
e - 2,5 m



KKK  
45.2



KKK	1,5 km			
▷				
1	39	↗	×	
2	46	■		♂
3	54	▨		
4	38	⊖		
5	58	×		
6	53	▲		♂
7	45	▲		⊙
8	47	▲		
9	43	⊖		⊙
10	59	×		
11	48	×		
12	44	↘		┌
13	60	↖		└
		50 m		



R	R
---	---

**P**odlaski  
**O**kręgowy  
**Z**wiązek  
**O**rientacji  
**S**portowej

ACAA

Autor mapy (2012)  
 Piotr Sierzputowski  
 Aktualizacja 2015  
 Jan Cegiełka  
 Krzysztof Sobolewski  
 Opracowanie graficzne  
 Tomasz Nitsch

# Nadleśnictwo Krynki

1 : 4000  
e - 2,5 m



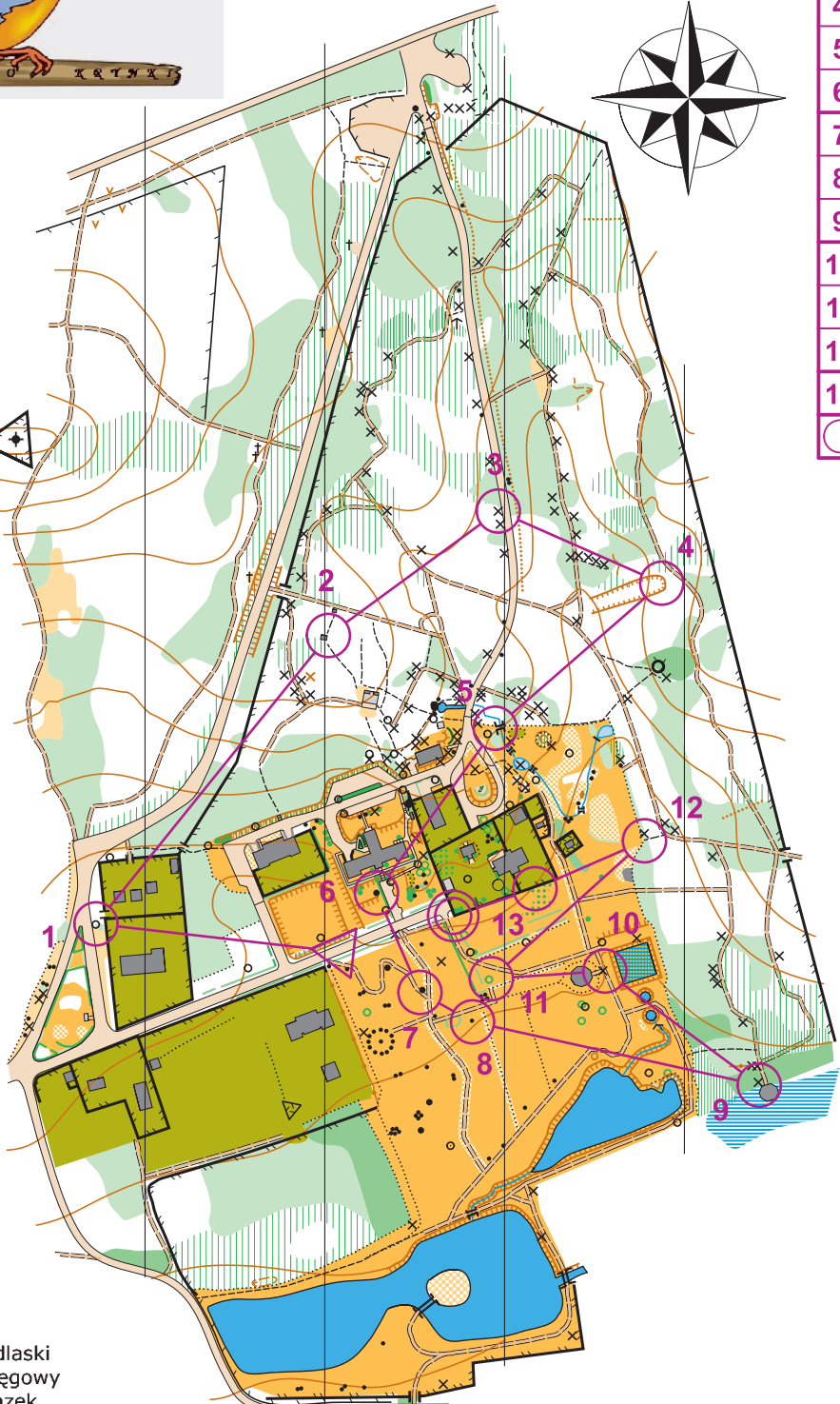
KKK  
45.3



	KKK	1,5 km		
▷				
1	49	×		
2	46	■		♂
3	33	↑	×	♂
4	38	☉		
5	55	///		○
6	53	▲		♂
7	45	▲		○
8	47	▲		
9	56	×		
10	59	×		
11	48	×		
12	44	↗		┌
13	60	↖		└
		50 m		



P odlaski  
O kręgowy  
Z wiążek  
O rientacji  
S portowej



BBBC

R	R
---	---

Autor mapy (2012)  
Piotr Sierzputowski  
Aktualizacja 2015  
Jan Cegiełka  
Krzysztof Sobolewski  
Opracowanie graficzne  
Tomasz Nitsch




# Nadleśnictwo Krynki

1 : 4000  
e - 2,5 m



MJ/M/MV  
71.1



**P**odlaski  
**O**kręgowy  
**Z**wiązek  
**O**rientacji  
**S**portowej



MJ/M/MV	2,9 km		
1	52	△	
2	46	■	♂
3	33	↑	♂
4	31	△	○
5	35	↗	^
6	34	×	
7	36	▨	
8	37	×	
9	38	☉	
10	40	×	
11	41	×	
12	53	▲	♂
13	45	▲	○
14	51	☽	○
15	47	▲	
16	43	☽	○
17	42	▨	
18	48	×	
19	59	×	
20	44	↘	┌
21	58	×	
22	60	↗	└

R R

Autor mapy (2012)  
Piotr Sierzputowski  
Aktualizacja 2015  
Jan Cegiełka  
Krzysztof Sobolewski  
Opracowanie graficzne  
Tomasz Nitsch

CBBA

# Nadleśnictwo Krynki

1 : 4000  
e - 2,5 m



MJ/M/MV  
71.2



**P**odlaski  
**O**kręgowy  
**Z**wiązek  
**O**rientacji  
**S**portowej



MJ/M/MV	2,9 km		
1	49	×	
2	46	■	♂
3	32		▲
4	31	△	○
5	35	↗	∧
6	34	×	
7	36	▨	
8	37	×	
9	38	⊖	
10	55	↘	○
11	41	×	
12	53	▲	♂
13	45	▲	○
14	51	⌒	○
15	47	▲	
16	57	+++	○
17	42	▨	
18	48	×	
19	59	×	
20	44	↘	┌
21	58	×	
22	60	↗	└

R R

BCAB

Autor mapy (2012)  
Piotr Sierzputowski  
Aktualizacja 2015  
Jan Cegiełka  
Krzysztof Sobolewski  
Opracowanie graficzne  
Tomasz Nitsch




# Nadleśnictwo Krynki

1 : 4000  
e - 2,5 m

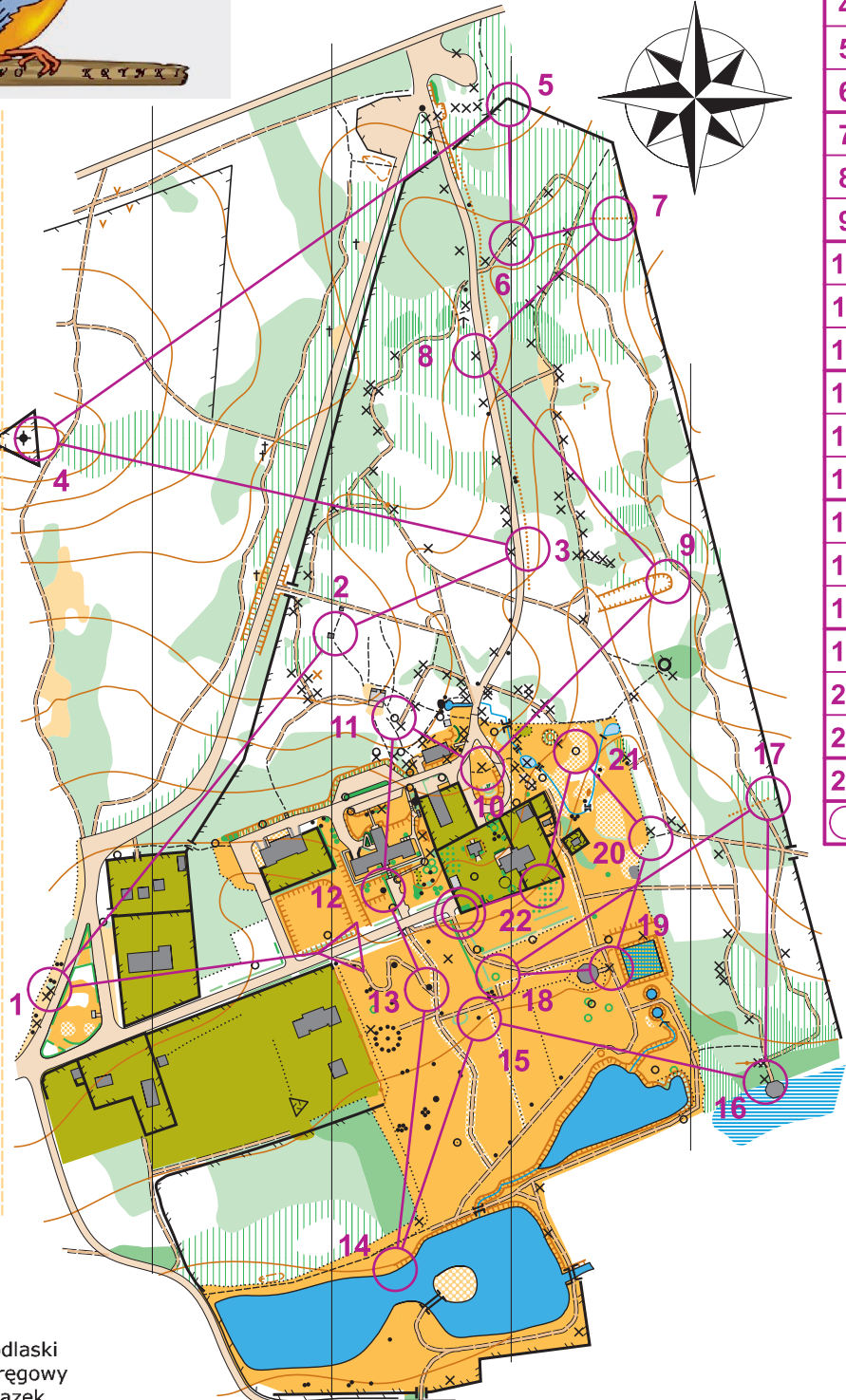


MJ/M/MV  
71.3



**P**odlaski  
**O**kręgowy  
**Z**wiązek  
**O**rientacji  
**S**portowej

AACC



MJ/M/MV	3,0 km			
▷				
1	39	↗	×	
2	46	■		♂
3	54	▨		
4	31	△		○
5	35	↖		^
6	34	×		
7	36	▨		
8	37	×		
9	38	☉		
10	50	×		
11	41	×		
12	53	▲		♂
13	45	▲		♀
14	51	☽		♀
15	47	▲		
16	56	×		
17	42	▨		
18	48	×		
19	59	×		
20	44	↘		┌
21	58	×		
22	60	↖		└
○	50 m		○	

R R


Autor mapy (2012)  
Piotr Sierzputowski  
Aktualizacja 2015  
Jan Cegiełka  
Krzysztof Sobolewski  
Opracowanie graficzne  
Tomasz Nitsch

# Nadleśnictwo Krynki

1 : 4000  
e - 2,5 m

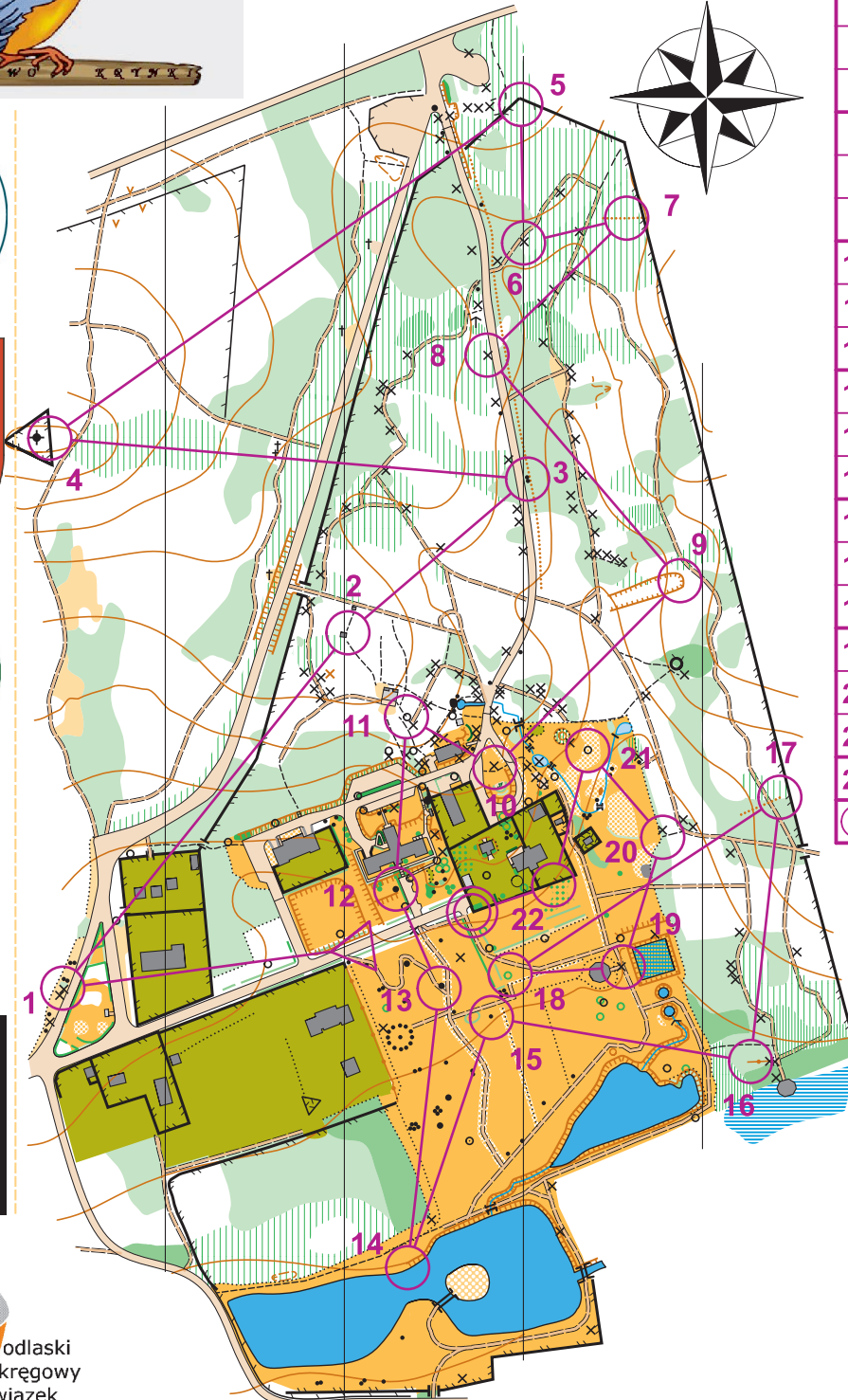


MJ/M/MV  
72.1



P odlaski  
O kręgowy  
Z wiążek  
O rientacji  
S portowej

ACCB



MJ/M/MV	3,0 km		
▷			
1	39	↗	×
2	46	■	♂
3	32		▲
4	31	△	○
5	35	↖	∧
6	34	×	
7	36	▨	
8	37	×	
9	38	☉	
10	50	×	
11	41	×	
12	53	▲	♂
13	45	▲	♀
14	51	☽	♀
15	47	▲	
16	57	+++	♀
17	42	▨	
18	48	×	
19	59	×	
20	44	↘	┌
21	58	×	
22	60	↖	└
○	50 m		

R	R
---	---

Autor mapy (2012)  
Piotr Sierzputowski  
Aktualizacja 2015  
Jan Cegiełka  
Krzysztof Sobolewski  
Opracowanie graficzne  
Tomasz Nitsch

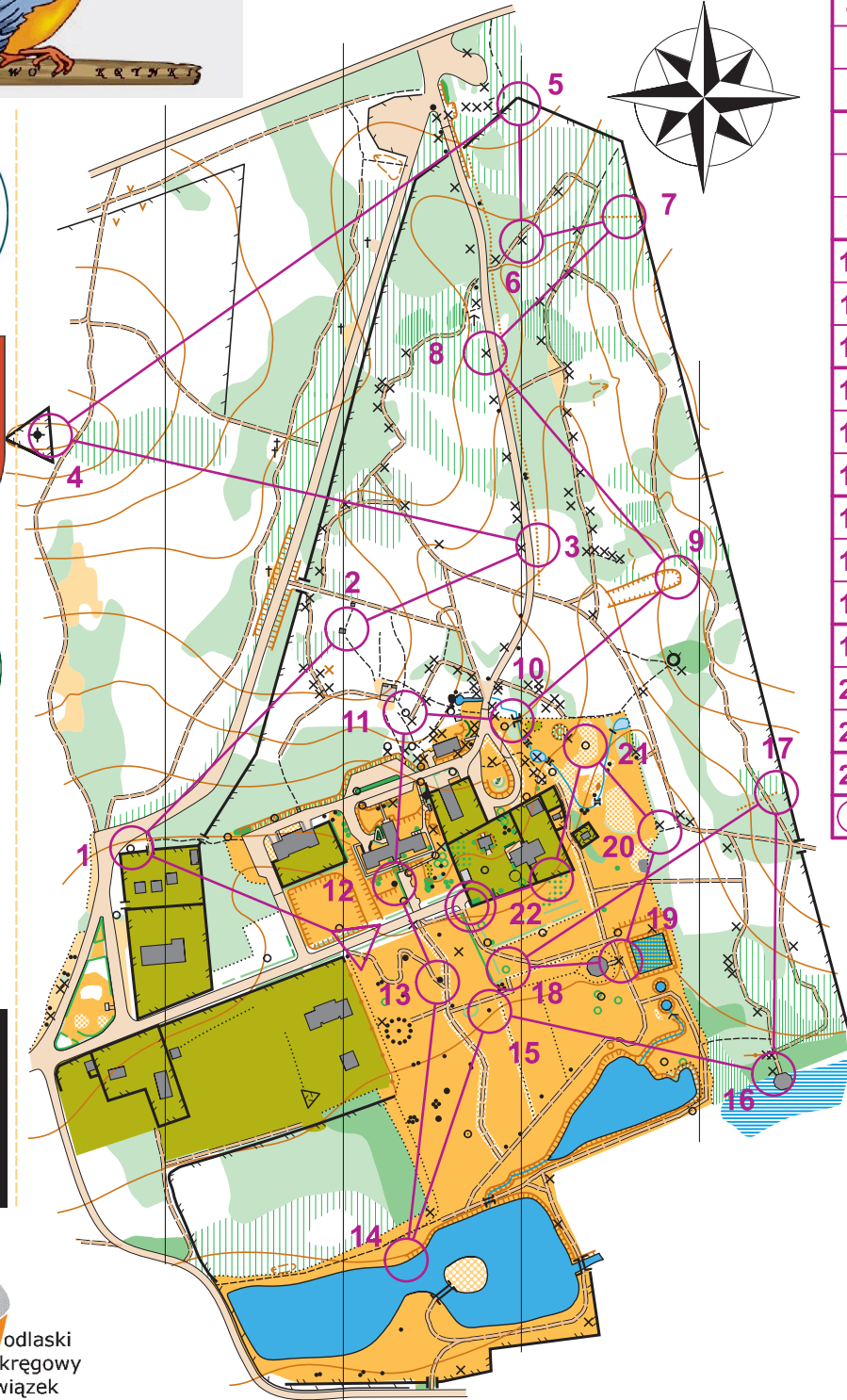


# Nadleśnictwo Krynki

1 : 4000  
e - 2,5 m



MJ/M/MV  
72.2



MJ/M/MV	2,9 km		
1	52	△	
2	46	■	○
3	54	▨	
4	31	△	○
5	35	↗	∧
6	34	×	
7	36	▨	
8	37	×	
9	38	⊖	
10	55	↘	○
11	41	×	
12	53	▲	○
13	45	▲	○
14	51	⌒	○
15	47	▲	
16	56	×	
17	42	▨	
18	48	×	
19	59	×	
20	44	↘	└
21	58	×	
22	60	↗	└

R	R
---	---

CAAC

Autor mapy (2012)  
Piotr Sierzputowski  
Aktualizacja 2015  
Jan Cegiełka  
Krzysztof Sobolewski  
Opracowanie graficzne  
Tomasz Nitsch

# Nadleśnictwo Krynki

1 : 4000  
e - 2,5 m



MJ/M/MV  
72.3



MJ/M/MV	2,9 km		
1	49	×	
2	46	■	♂
3	33	↑	×
4	31	△	○
5	35	↗	∧
6	34	×	
7	36	▨	
8	37	×	
9	38	☉	
10	40	×	
11	41	×	
12	53	▲	♂
13	45	▲	○
14	51	☽	○
15	47	▲	
16	43	☽	○
17	42	▨	
18	48	×	
19	59	×	
20	44	↘	┌
21	58	×	
22	60	↗	└

R	R
---	---

BBBA

Autor mapy (2012)  
Piotr Sierzputowski  
Aktualizacja 2015  
Jan Cegiełka  
Krzysztof Sobolewski  
Opracowanie graficzne  
Tomasz Nitsch



# Nadleśnictwo Krynki

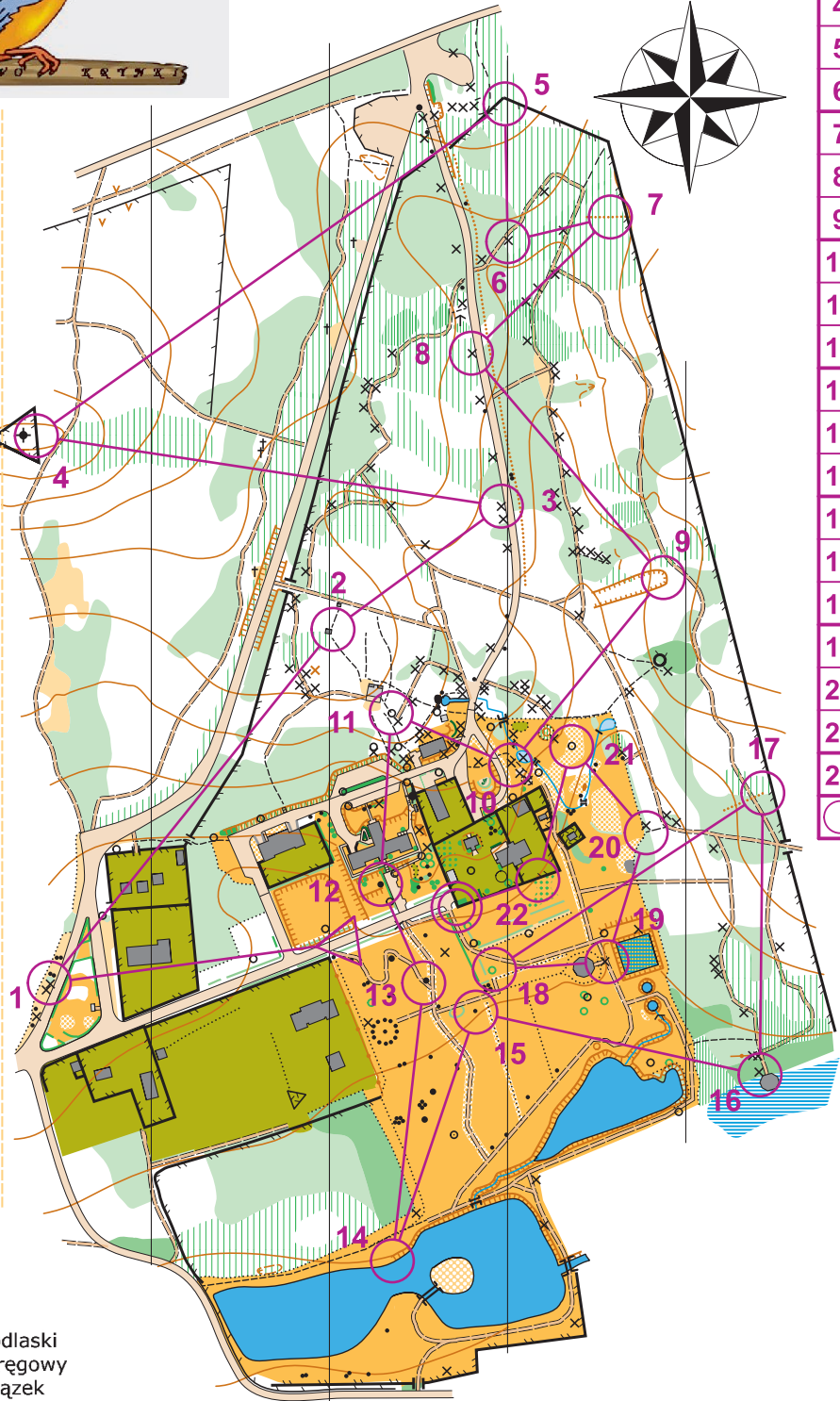
1 : 4000  
e - 2,5 m



MJ/M/MV  
73.1



**P**odlaski  
**O**kręgowy  
**Z**wiązek  
**O**rientacji  
**S**portowej



MJ/M/MV	3,0 km			
1	39	↗	×	
2	46	■		♂
3	33	↑	×	♂
4	31	△		○
5	35	↖		∧
6	34	×		
7	36	▨		
8	37	×		
9	38	☉		
10	40	×		
11	41	×		
12	53	▲		♂
13	45	▲		○
14	51	☽		○
15	47	▲		
16	56	×		
17	42	▨		
18	48	×		
19	59	×		
20	44	↘		┌
21	58	×		
22	60	↖		└

R R

ABBC


Autor mapy (2012)  
Piotr Sierzputowski  
Aktualizacja 2015  
Jan Cegiełka  
Krzysztof Sobolewski  
Opracowanie graficzne  
Tomasz Nitsch

# Nadleśnictwo Krynki

1 : 4000  
e - 2,5 m



MJ/M/MV  
73.2



MJ/M/MV	2,9 km		
1	49	×	
2	46	■	♂
3	32		▲
4	31	△	○
5	35	↗	∧
6	34	×	
7	36	▨	
8	37	×	
9	38	☹	
10	50	×	
11	41	×	
12	53	▲	♂
13	45	▲	♀
14	51	☺	♀
15	47	▲	
16	43	☹	♀
17	42	▨	
18	48	×	
19	59	×	
20	44	↘	┌
21	58	×	
22	60	↗	└

50 m

R R

BCCA

Autor mapy (2012)  
Piotr Sierzputowski  
Aktualizacja 2015  
Jan Cegiełka  
Krzysztof Sobolewski  
Opracowanie graficzne  
Tomasz Nitsch



# Nadleśnictwo Krynki

1 : 4000  
e - 2,5 m



MJ/M/MV  
73.3



Podlaski  
Okręgowy  
Związek  
Orientacji  
Sportowej



MJ/M/MV	2,9 km		
1	52	△	
2	46	■	○
3	54	▨	
4	31	△	○
5	35	↗	^
6	34	×	
7	36	▨	
8	37	×	
9	38	⊖	
10	55	↘	○
11	41	×	
12	53	▲	○
13	45	▲	○
14	51	⌒	○
15	47	▲	
16	57	+++	○
17	42	▨	
18	48	×	
19	59	×	
20	44	↘	┌
21	58	×	
22	60	↗	└

R R

Autor mapy (2012)  
Piotr Sierzputowski  
Aktualizacja 2015  
Jan Cegiełka  
Krzysztof Sobolewski  
Opracowanie graficzne  
Tomasz Nitsch


CAAB

# Nadleśnictwo Krynki

1 : 4000  
e - 2,5 m



MJ/M/MV  
74.1



Podlaski  
Okręgowy  
Związek  
Orientacji  
Sportowej



MJ/M/MV	2,9 km		
1	49	×	
2	46	■	♂
3	32		▲
4	31	△	○
5	35	↗	∧
6	34	×	
7	36	▨	
8	37	×	
9	38	☉	
10	50	×	
11	41	×	
12	53	▲	♂
13	45	▲	♀
14	51	☽	♀
15	47	▲	
16	57	+++	♀
17	42	▨	
18	48	×	
19	59	×	
20	44	↘	┌
21	58	×	
22	60	↗	└

50 m

R R

BCCB

Autor mapy (2012)  
Piotr Sierzputowski  
Aktualizacja 2015  
Jan Cegiełka  
Krzysztof Sobolewski  
Opracowanie graficzne  
Tomasz Nitsch




# Nadleśnictwo Krynki

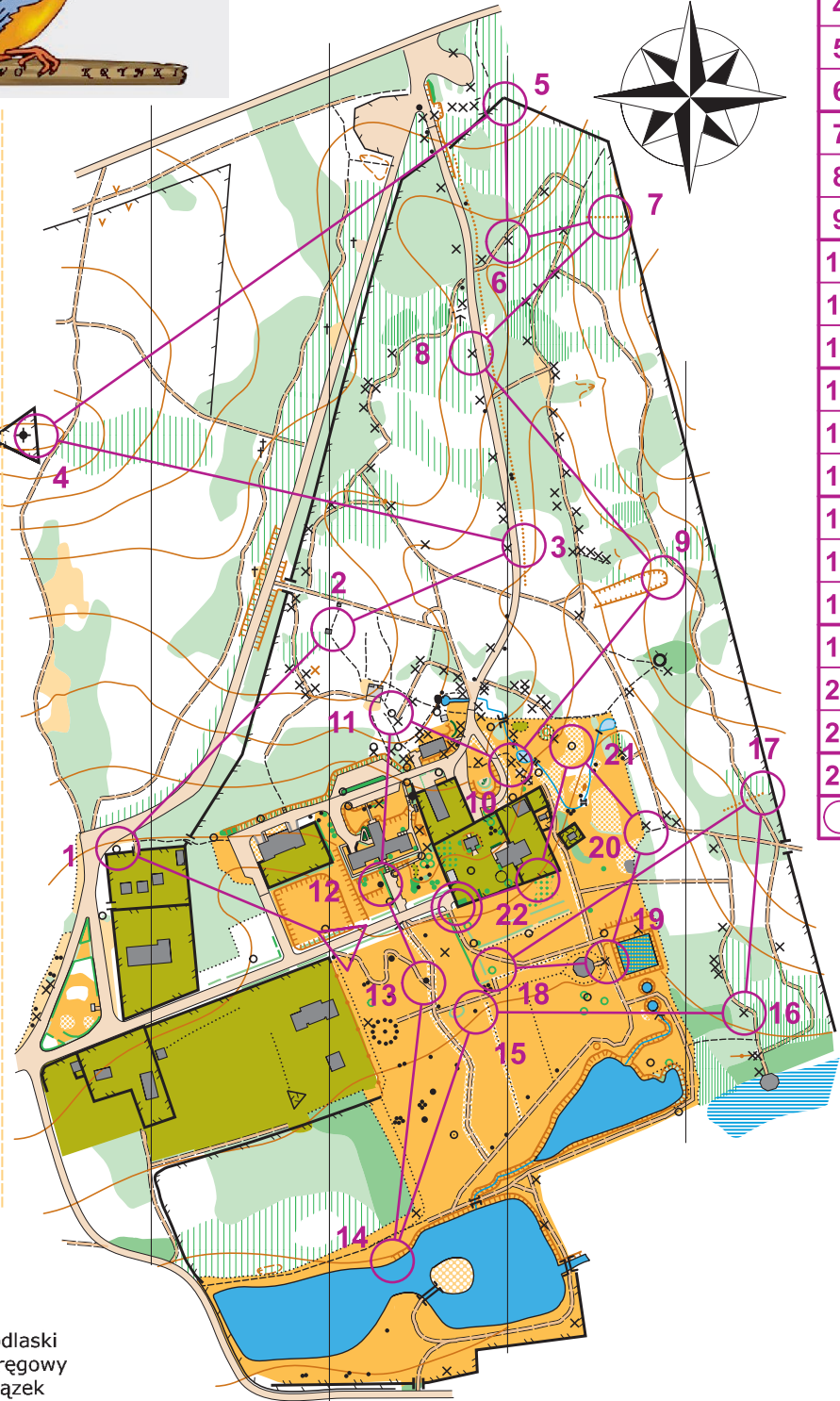
1 : 4000  
e - 2,5 m



MJ/M/MV  
74.2



**P**odlaski  
**O**kręgowy  
**Z**wiązek  
**O**rientacji  
**S**portowej



MJ/M/MV	2,9 km		
1	52	△	
2	46	■	○
3	54	▨	
4	31	△	○
5	35	↗	^
6	34	×	
7	36	▨	
8	37	×	
9	38	☉	
10	40	×	
11	41	×	
12	53	▲	○
13	45	▲	○
14	51	☽	○
15	47	▲	
16	43	☽	○
17	42	▨	
18	48	×	
19	59	×	
20	44	↘	┌
21	58	×	
22	60	↗	└

50 m

R R

CABA

Autor mapy (2012)  
Piotr Sierzputowski  
Aktualizacja 2015  
Jan Cegiełka  
Krzysztof Sobolewski  
Opracowanie graficzne  
Tomasz Nitsch

# Nadleśnictwo Krynki

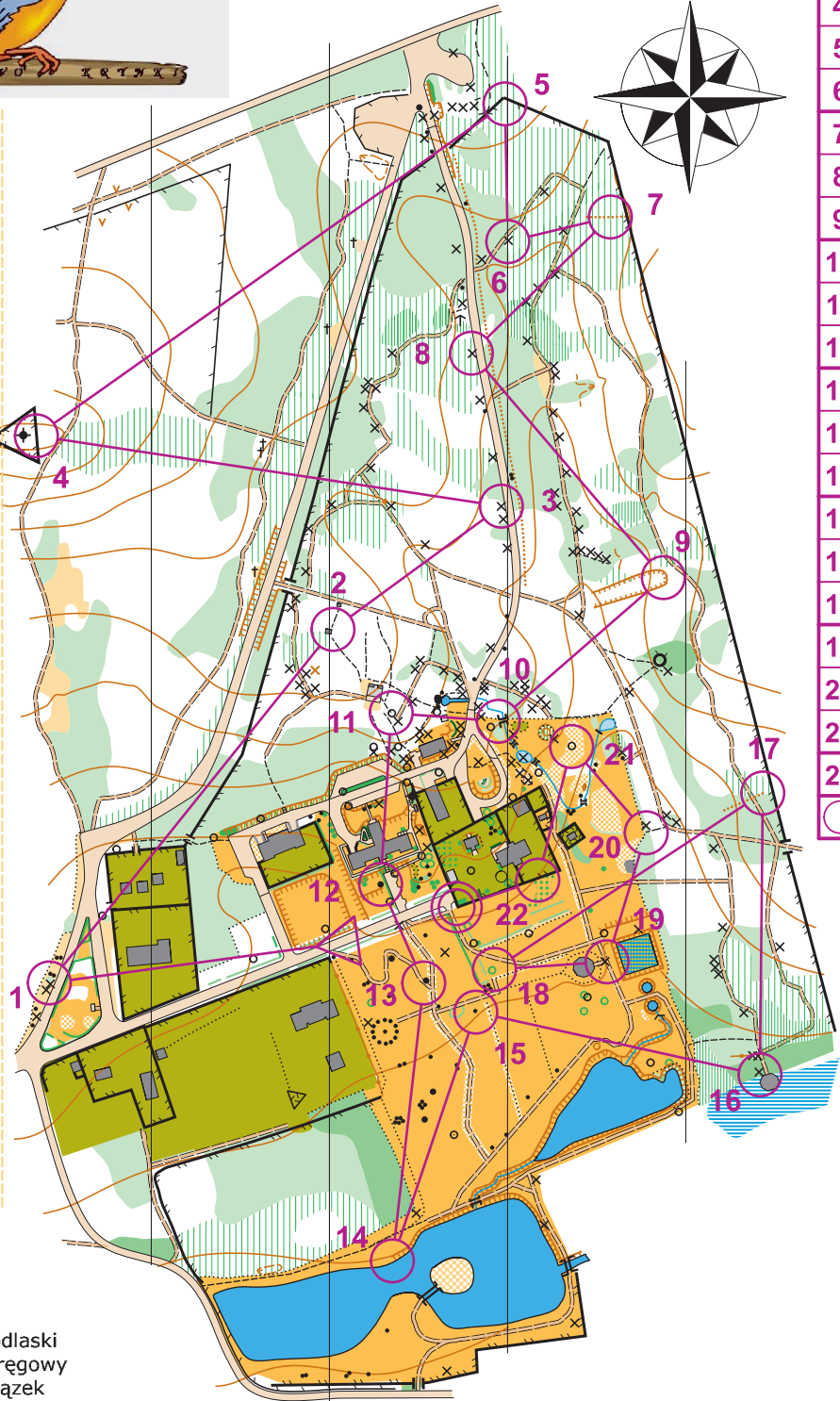
1 : 4000  
e - 2,5 m



MJ/M/MV  
74.3



**P**odlaski  
**O**kręgowy  
**Z**wiązek  
**O**rientacji  
**S**portowej



ABAC

MJ/M/MV	3,0 km			
1	39	↗	×	
2	46	■		♂
3	33	↑	×	♂
4	31	△		○
5	35	↖		^
6	34	×		
7	36	▨		
8	37	×		
9	38	☉		
10	55	↘		○
11	41	×		
12	53	▲		♂
13	45	▲		○
14	51	☽		○
15	47	▲		
16	56	×		
17	42	▨		
18	48	×		
19	59	×		
20	44	↙		┌
21	58	×		
22	60	↖		└

R R

Autor mapy (2012)  
Piotr Sierzputowski  
Aktualizacja 2015  
Jan Cegiełka  
Krzysztof Sobolewski  
Opracowanie graficzne  
Tomasz Nitsch



# Nadleśnictwo Krynki

1 : 4000  
e - 2,5 m



MJ/M/MV  
75.1



**P**odlaski  
**O**kręgowy  
**Z**wiązek  
**O**rientacji  
**S**portowej



MJ/M/MV	2,9 km		
1	52	△	
2	46	■	○
3	54	▨	
4	31	△	○
5	35	↗	^
6	34	×	
7	36	▨	
8	37	×	
9	38	⊖	
10	55	↘	○
11	41	×	
12	53	▲	○
13	45	▲	○
14	51	⌒	○
15	47	▲	
16	56	×	
17	42	▨	
18	48	×	
19	59	×	
20	44	↘	┌
21	58	×	
22	60	↗	└

R R

CAAC

Autor mapy (2012)  
Piotr Sierzputowski  
Aktualizacja 2015  
Jan Cegiełka  
Krzysztof Sobolewski  
Opracowanie graficzne  
Tomasz Nitsch

# Nadleśnictwo Krynki

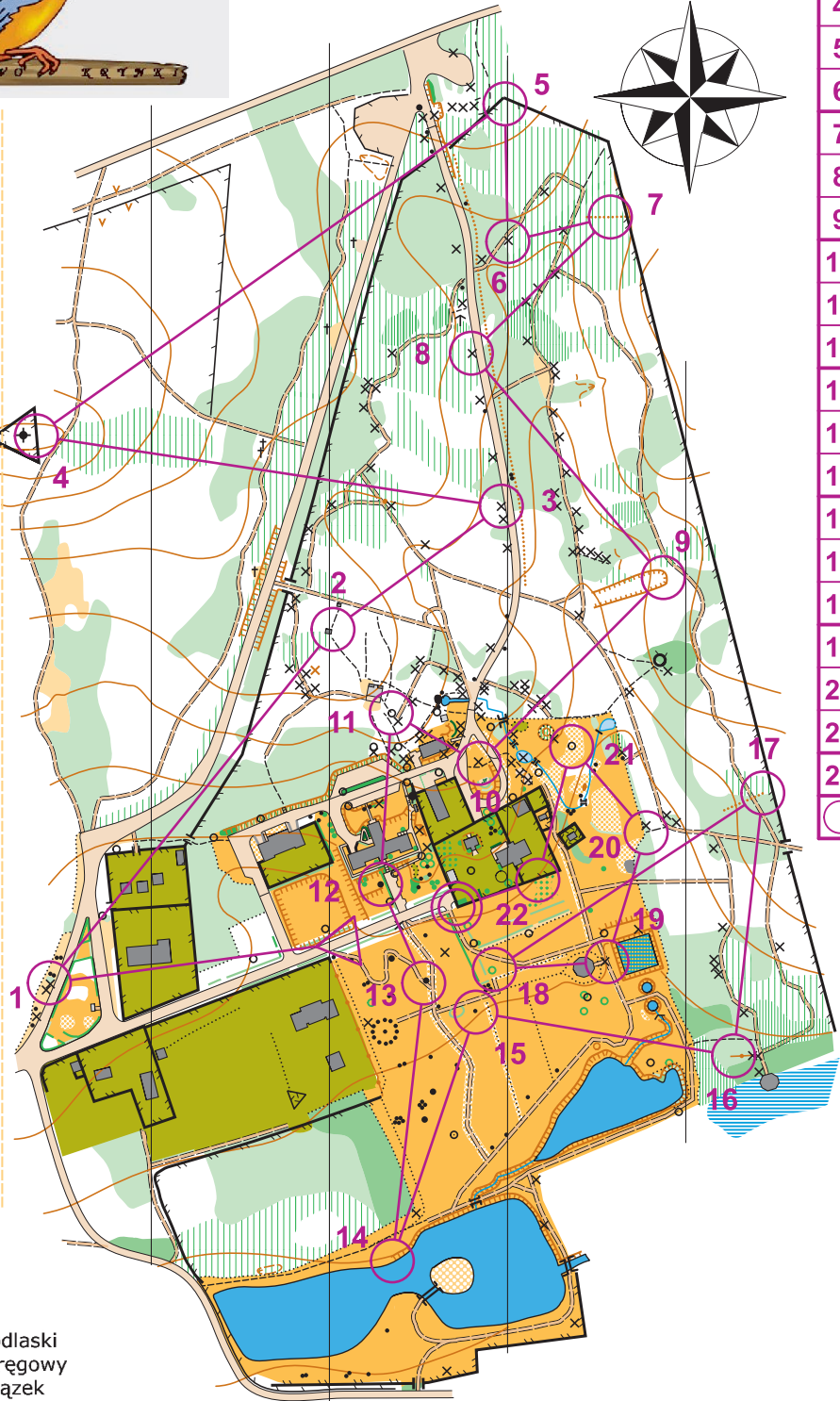
1 : 4000  
e - 2,5 m



MJ/M/MV  
75.2



Podlaski  
Okręgowy  
Związek  
Orientalny  
Sportowej



MJ/M/MV	3,0 km			
1	39	↗	×	
2	46	■		♂
3	33	↑	×	♂
4	31	△		○
5	35	↖		∧
6	34	×		
7	36	▨		
8	37	×		
9	38	☉		
10	50	×		
11	41	×		
12	53	▲		♂
13	45	▲		○
14	51	☽		○
15	47	▲		
16	57	+++		○
17	42	▨		
18	48	×		
19	59	×		
20	44	↘		┌
21	58	×		
22	60	↖		└

R R

Autor mapy (2012)  
Piotr Sierzputowski  
Aktualizacja 2015  
Jan Cegiełka  
Krzysztof Sobolewski  
Opracowanie graficzne  
Tomasz Nitsch

ABCB



# Nadleśnictwo Krynki

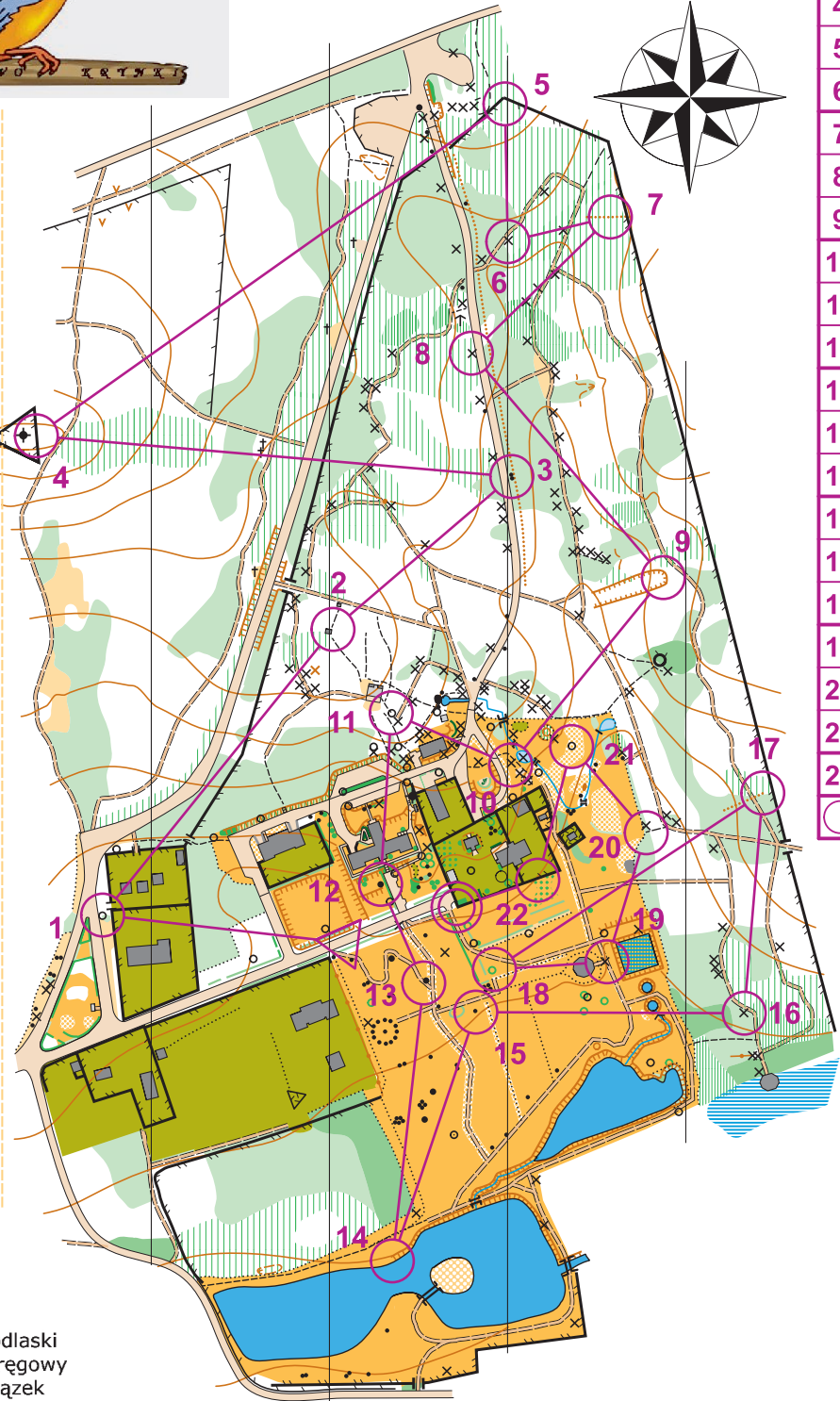
1 : 4000  
e - 2,5 m



MJ/M/MV  
75.3



Podlaski  
Okręgowy  
Związek  
Orientacji  
Sportowej



MJ/M/MV	2,9 km		
1	49	×	
2	46	■	♂
3	32		▲
4	31	△	○
5	35	↗	∧
6	34	×	
7	36	▨	
8	37	×	
9	38	☉	
10	40	×	
11	41	×	
12	53	▲	♂
13	45	▲	○
14	51	☽	○
15	47	▲	
16	43	☽	○
17	42	▨	
18	48	×	
19	59	×	
20	44	↘	┌
21	58	×	
22	60	↗	└

R R

BCBA

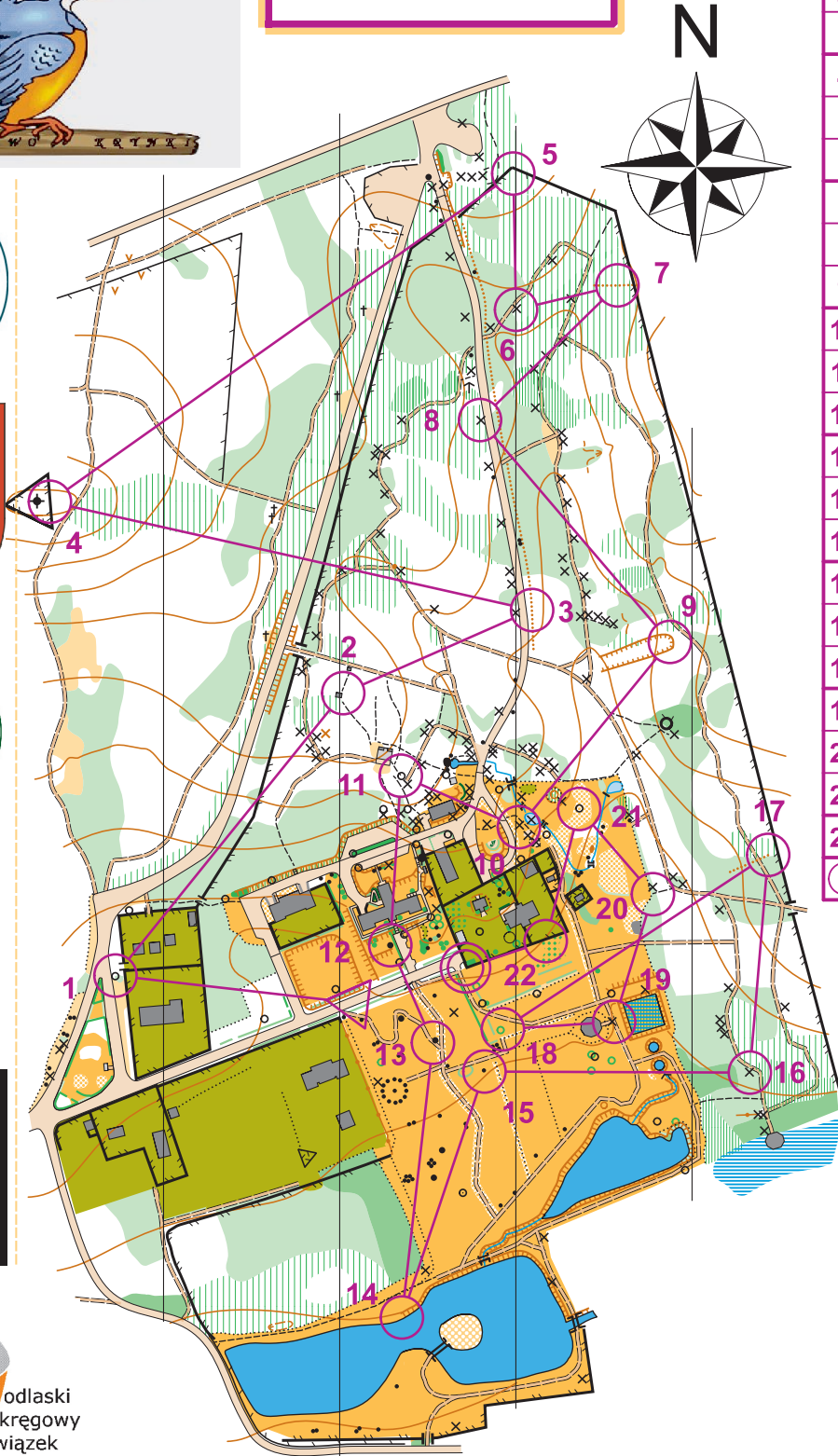

Autor mapy (2012)  
Piotr Sierzputowski  
Aktualizacja 2015  
Jan Cegiełka  
Krzysztof Sobolewski  
Opracowanie graficzne  
Tomasz Nitsch

# Nadleśnictwo Krynki

1 : 4000  
e - 2,5 m



MJ/M/MV  
76.1



MJ/M/MV	2,9 km		
1	49	×	
2	46	■	♂
3	54	▨	
4	31	△	○
5	35	↗	∧
6	34	×	
7	36	▨	
8	37	×	
9	38	☉	
10	40	×	
11	41	×	
12	53	▲	♂
13	45	▲	○
14	51	☽	○
15	47	▲	
16	43	☽	○
17	42	▨	
18	48	×	
19	59	×	
20	44	↘	┌
21	58	×	
22	60	↗	└

R	R
---	---

BABA

Autor mapy (2012)  
Piotr Sierzputowski  
Aktualizacja 2015  
Jan Cegiełka  
Krzysztof Sobolewski  
Opracowanie graficzne  
Tomasz Nitsch

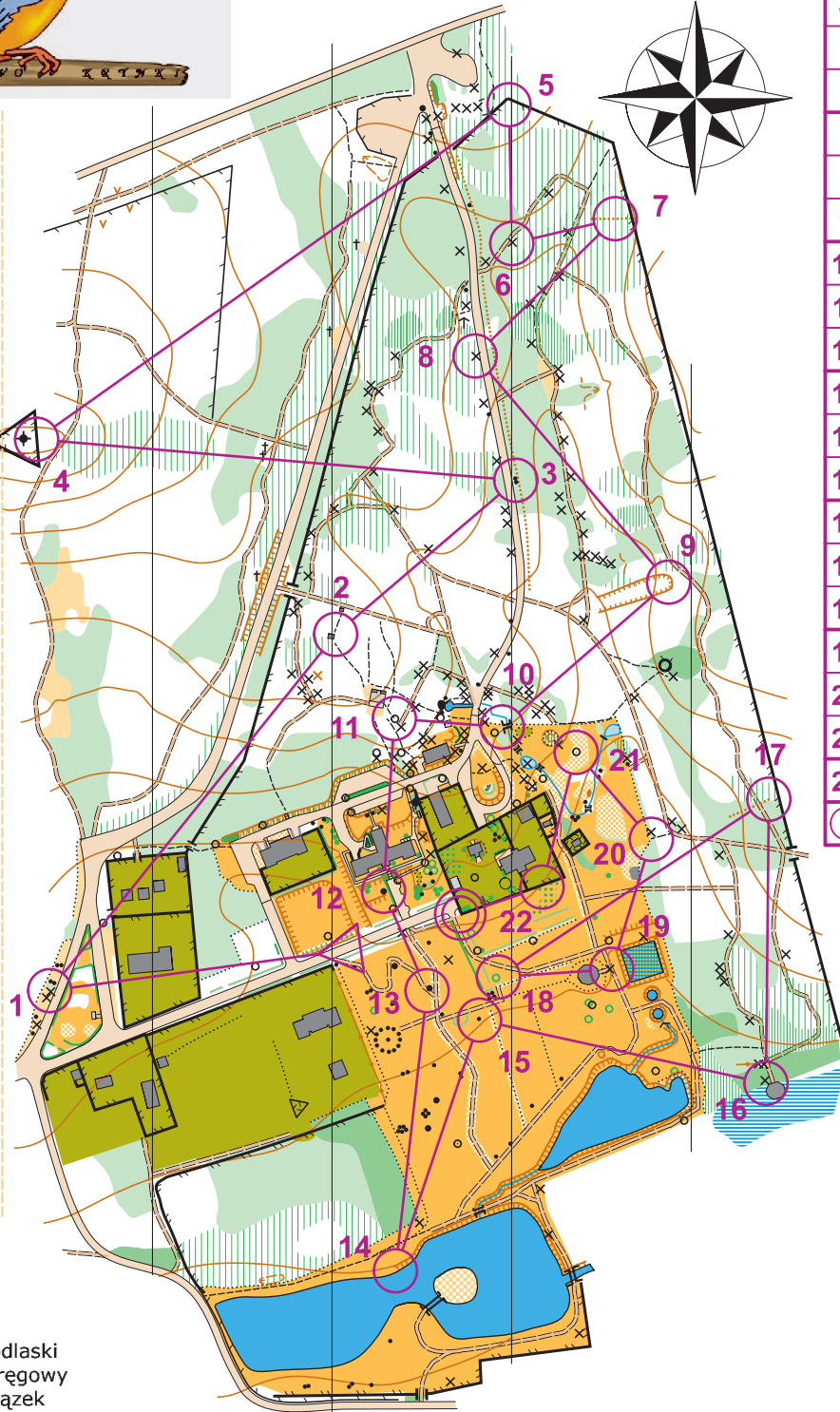
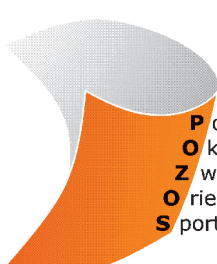


# Nadleśnictwo Krynki

1 : 4000  
e - 2,5 m



MJ/M/MV  
76.2



MJ/M/MV	3,0 km			
1	39	↗	×	
2	46	■		♂
3	32		▲	
4	31	△		○
5	35	↖		^
6	34	×		
7	36	▨		
8	37	×		
9	38	☉		
10	55	↗		○
11	41	×		
12	53	▲		♂
13	45	▲		○
14	51	☽		○
15	47	▲		
16	56	×		
17	42	▨		
18	48	×		
19	59	×		
20	44	↘		┌
21	58	×		
22	60	↖		└

R	R
---	---

ACAC


Autor mapy (2012)  
Piotr Sierzputowski  
Aktualizacja 2015  
Jan Cegiełka  
Krzysztof Sobolewski  
Opracowanie graficzne  
Tomasz Nitsch

# Nadleśnictwo Krynki

1 : 4000  
e - 2,5 m



MJ/M/MV  
76.3



**P**odlaski  
**O**kręgowy  
**Z**wiązek  
**O**rientacji  
**S**portowej



MJ/M/MV	2,9 km		
1	52	△	
2	46	■	♂
3	33	↑	♂
4	31	△	○
5	35	↗	^
6	34	×	
7	36	▨	
8	37	×	
9	38	☉	
10	50	×	
11	41	×	
12	53	▲	♂
13	45	▲	○
14	51	☽	○
15	47	▲	
16	57	+++	○
17	42	▨	
18	48	×	
19	59	×	
20	44	↘	┌
21	58	×	
22	60	↗	└

R R

CBCB

Autor mapy (2012)  
Piotr Sierzputowski  
Aktualizacja 2015  
Jan Cegiełka  
Krzysztof Sobolewski  
Opracowanie graficzne  
Tomasz Nitsch




# Nadleśnictwo Krynki

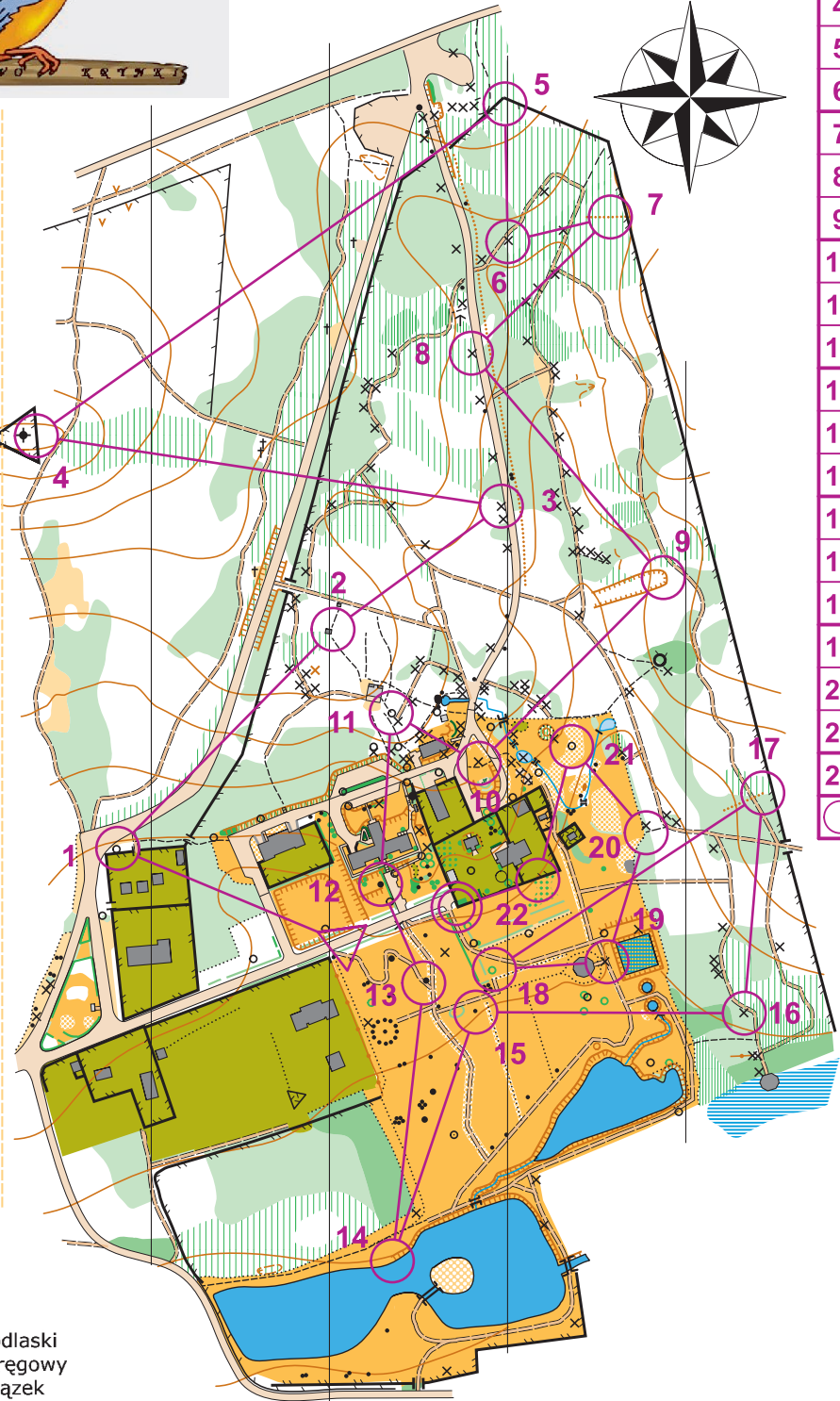
1 : 4000  
e - 2,5 m



MJ/M/MV  
77.1



**P**odlaski  
**O**kręgowy  
**Z**wiązek  
**O**rientacji  
**S**portowej



MJ/M/MV	2,9 km		
1	52	△	
2	46	■	♂
3	33	↑	♂
4	31	△	○
5	35	↗	^
6	34	×	
7	36	▨	
8	37	×	
9	38	☉	
10	50	×	
11	41	×	
12	53	▲	♂
13	45	▲	○
14	51	☽	○
15	47	▲	
16	43	☽	○
17	42	▨	
18	48	×	
19	59	×	
20	44	↘	┌
21	58	×	
22	60	↗	└

R R

CBCA

Autor mapy (2012)  
Piotr Sierzputowski  
Aktualizacja 2015  
Jan Cegiełka  
Krzysztof Sobolewski  
Opracowanie graficzne  
Tomasz Nitsch

# Nadleśnictwo Krynki

1 : 4000  
e - 2,5 m



MJ/M/MV  
77.2



Podlaski  
Okręgowy  
Związek  
Orientacji  
Sportowej



MJ/M/MV	2,9 km		
1	49	×	
2	46	■	♂
3	54	▨	
4	31	△	○
5	35	↗	∧
6	34	×	
7	36	▨	
8	37	×	
9	38	⊖	
10	55	↘	○
11	41	×	
12	53	▲	♂
13	45	▲	○
14	51	⌒	⊖
15	47	▲	
16	57	+++	⊖
17	42	▨	
18	48	×	
19	59	×	
20	44	↘	┌
21	58	×	
22	60	↗	└

R R

BAAB

Autor mapy (2012)  
Piotr Sierzputowski  
Aktualizacja 2015  
Jan Cegiełka  
Krzysztof Sobolewski  
Opracowanie graficzne  
Tomasz Nitsch




# Nadleśnictwo Krynki

1 : 4000  
e - 2,5 m

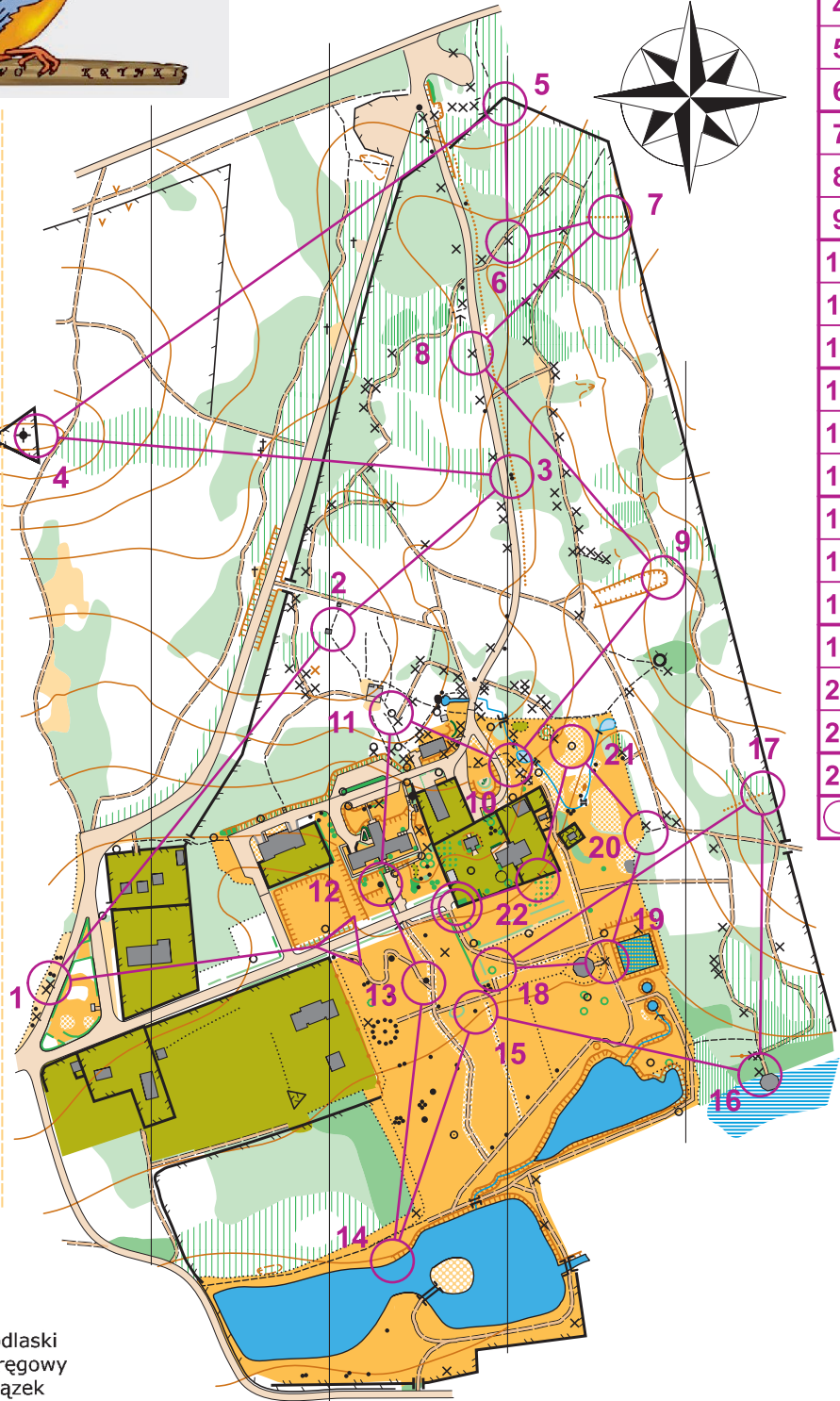


MJ/M/MV  
77.3



**P**odlaski  
**O**kręgowy  
**Z**wiązek  
**O**rientacji  
**S**portowej

ACBC



MJ/M/MV	3,1 km		
▷			
1	39	↗	×
2	46	■	♂
3	32		▲
4	31	△	○
5	35	↖	∧
6	34	×	
7	36	▨	
8	37	×	
9	38	☉	
10	40	×	
11	41	×	
12	53	▲	♂
13	45	▲	♀
14	51	☽	♀
15	47	▲	
16	56	×	
17	42	▨	
18	48	×	
19	59	×	
20	44	↘	┌
21	58	×	
22	60	↖	└
○	50 m		

R R


Autor mapy (2012)  
Piotr Sierzputowski  
Aktualizacja 2015  
Jan Cegiełka  
Krzysztof Sobolewski  
Opracowanie graficzne  
Tomasz Nitsch

# Nadleśnictwo Krynki

1 : 4000  
e - 2,5 m

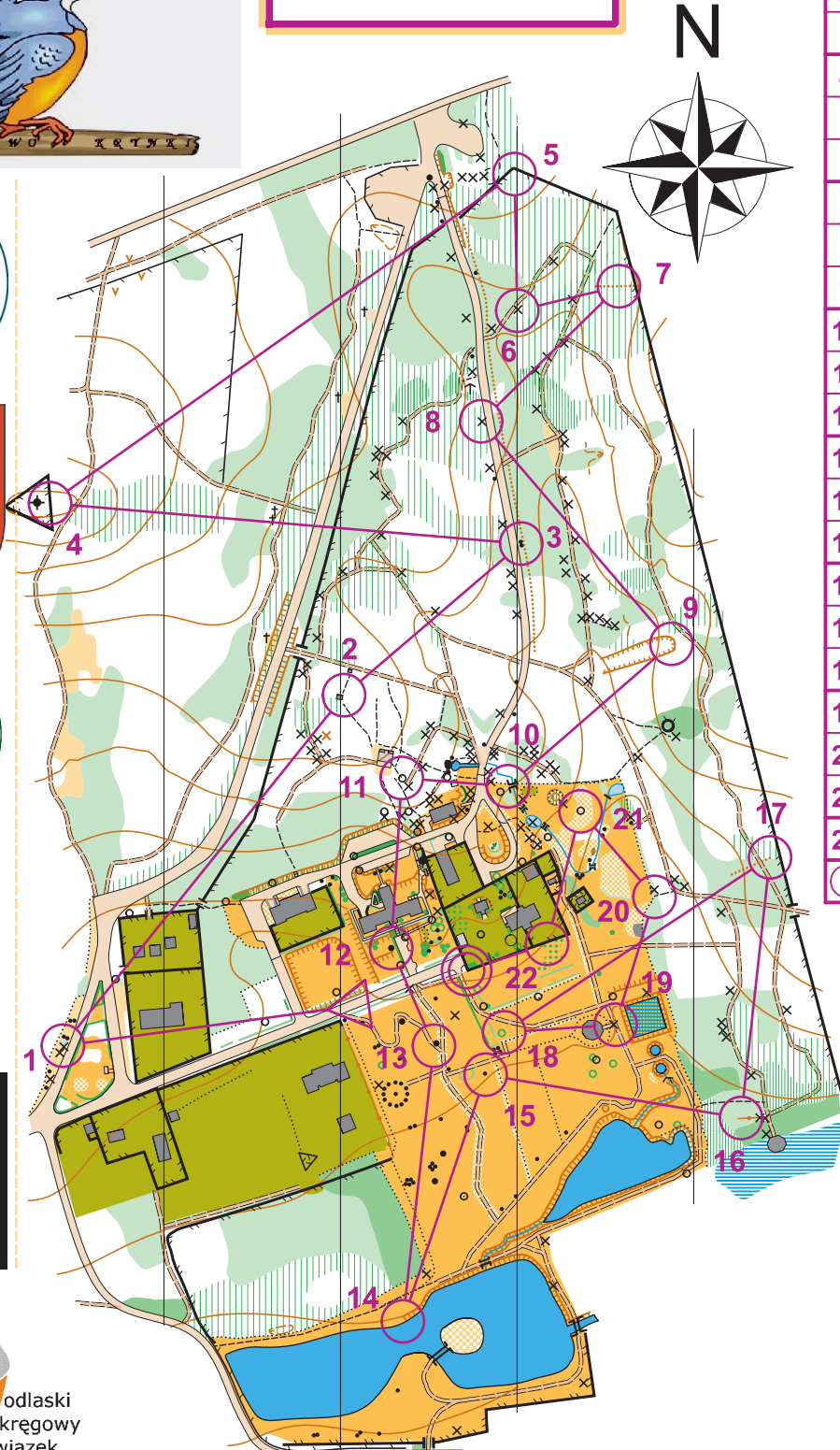


MJ/M/MV  
78.1



P odlaski  
O kręgowy  
Z wiązek  
O rientacji  
S portowej

ACAB



MJ/M/MV	3,0 km			
1	39	↗	×	
2	46	■		♂
3	32		▲	
4	31	△		○
5	35	↖		^
6	34	×		
7	36	▨		
8	37	×		
9	38	☉		
10	55	↙		○
11	41	×		
12	53	▲		♂
13	45	▲		○
14	51	☽		○
15	47	▲		
16	57	+++		○
17	42	▨		
18	48	×		
19	59	×		
20	44	↘		┌
21	58	×		
22	60	↖		└

50 m

R	R
---	---

Autor mapy (2012)  
Piotr Sierzputowski  
Aktualizacja 2015  
Jan Cegiełka  
Krzysztof Sobolewski  
Opracowanie graficzne  
Tomasz Nitsch




# Nadleśnictwo Krynki

1 : 4000  
e - 2,5 m

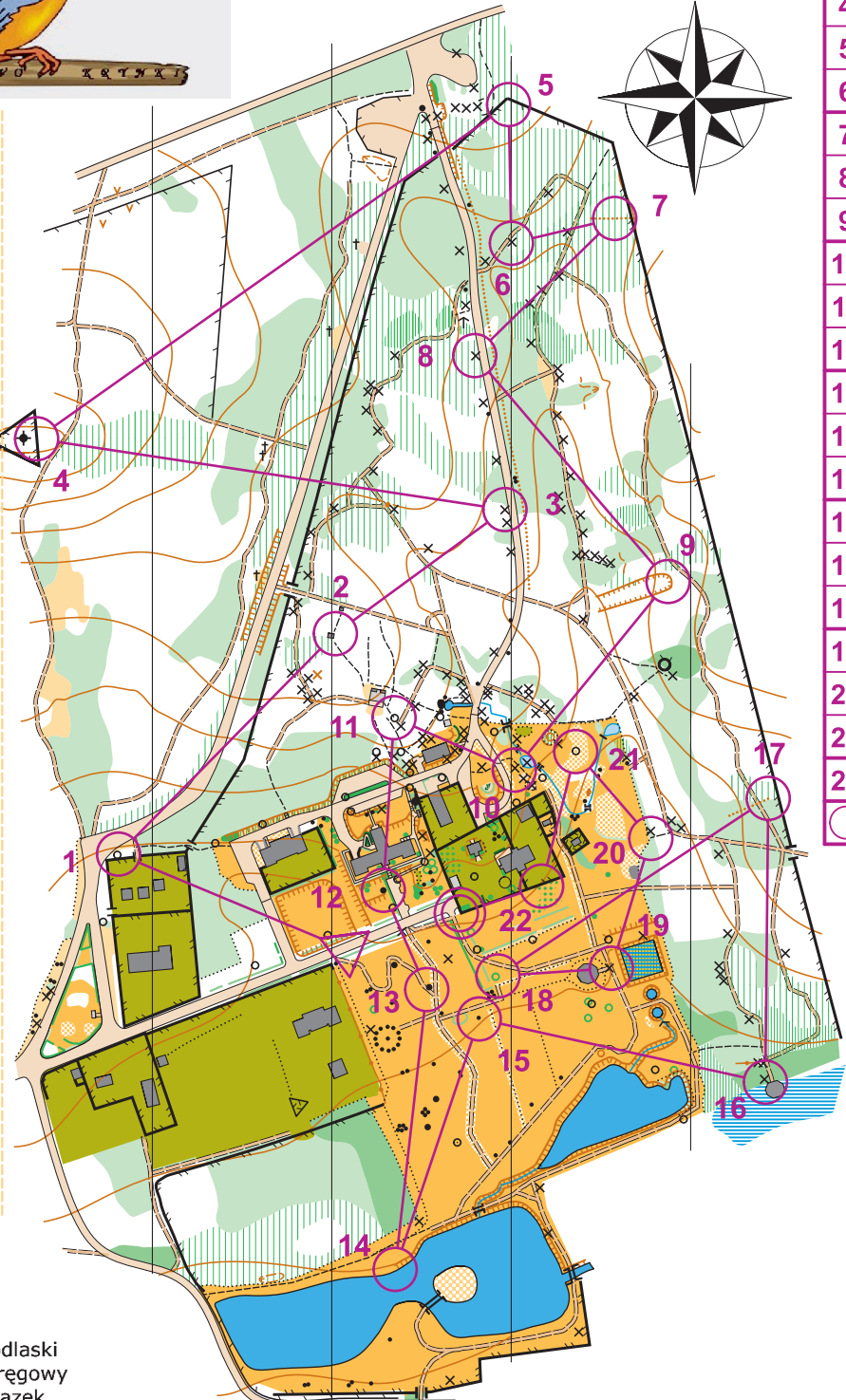


MJ/M/MV  
78.2



**P**odlaski  
**O**kręgowy  
**Z**wiązek  
**O**rientacji  
**S**portowej

CBBC



MJ/M/MV	2,9 km		
1	52	△	
2	46	■	♂
3	33	↑	♂
4	31	△	○
5	35	↗	^
6	34	×	
7	36	▨	
8	37	×	
9	38	☉	
10	40	×	
11	41	×	
12	53	▲	♂
13	45	▲	○
14	51	☽	○
15	47	▲	
16	56	×	
17	42	▨	
18	48	×	
19	59	×	
20	44	↘	┌
21	58	×	
22	60	↗	└

○ 50 m ○

R R

Autor mapy (2012)  
Piotr Sierzputowski  
Aktualizacja 2015  
Jan Cegiełka  
Krzysztof Sobolewski  
Opracowanie graficzne  
Tomasz Nitsch

# Nadleśnictwo Krynki

1 : 4000  
e - 2,5 m



MJ/M/MV  
78.3



MJ/M/MV	2,9 km		
1	49	×	
2	46	■	♂
3	54	▨	
4	31	△	⊙
5	35	↗	∧
6	34	×	
7	36	▨	
8	37	×	
9	38	☉	
10	50	×	
11	41	×	
12	53	▲	♂
13	45	▲	⊙
14	51	☽	⊙
15	47	▲	
16	43	☽	⊙
17	42	▨	
18	48	×	
19	59	×	
20	44	↘	┌
21	58	×	
22	60	↗	└

R R

Autor mapy (2012)  
Piotr Sierzputowski  
Aktualizacja 2015  
Jan Cegiełka  
Krzysztof Sobolewski  
Opracowanie graficzne  
Tomasz Nitsch

BACA



# Nadleśnictwo Krynki

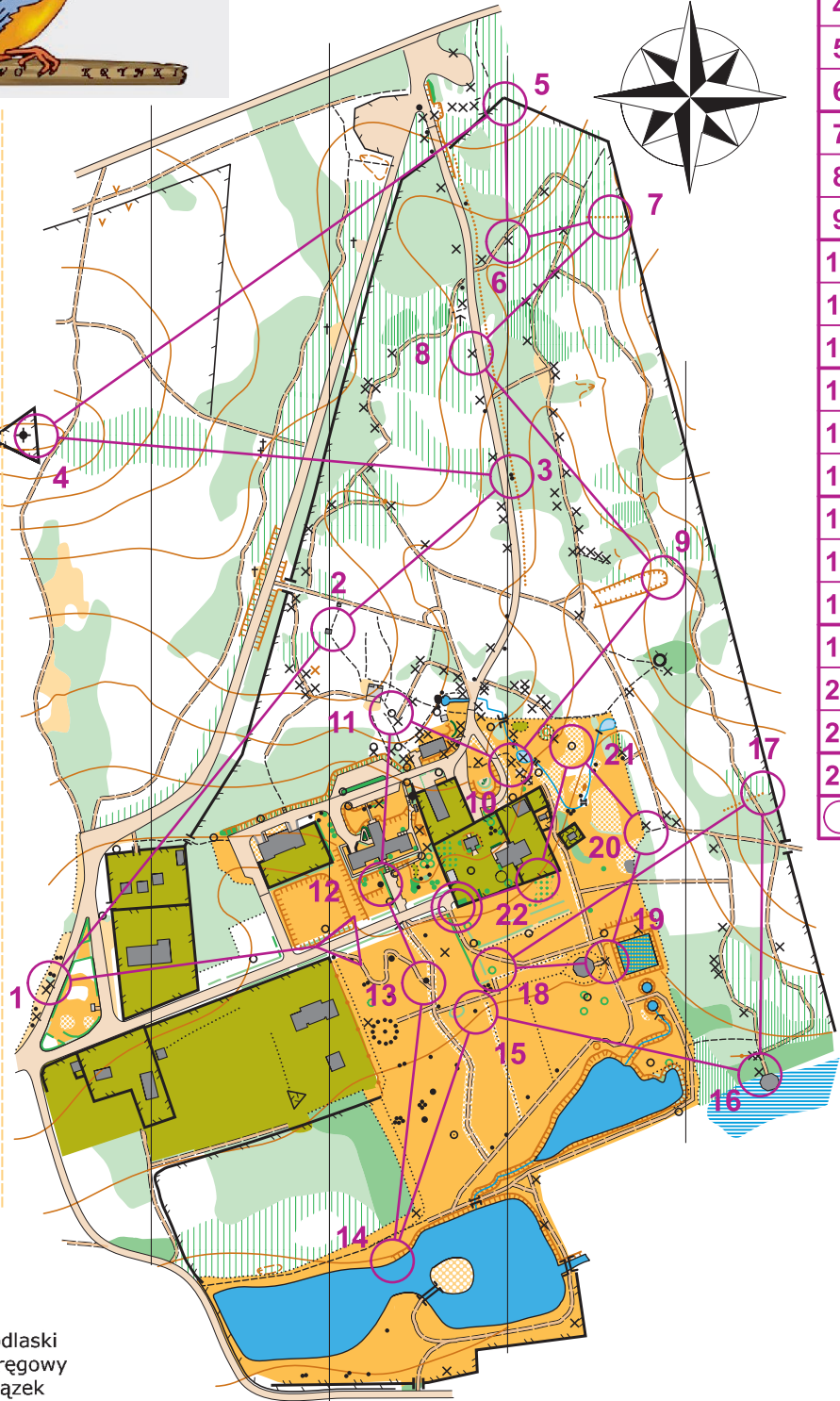
1 : 4000  
e - 2,5 m



MJ/M/MV  
79.1



Podlaski  
Okręgowy  
Związek  
Orientacji  
Sportowej



MJ/M/MV	3,1 km				
1	39	↗	×		
2	46	■			♂
3	32		▲		
4	31	△			○
5	35	↖			^
6	34	×			
7	36	▨			
8	37	×			
9	38	☉			
10	40	×			
11	41	×			
12	53	▲			♂
13	45	▲			○
14	51	☽			○
15	47	▲			
16	56	×			
17	42	▨			
18	48	×			
19	59	×			
20	44	↘			┌
21	58	×			
22	60	↖			└

R R

ACBC

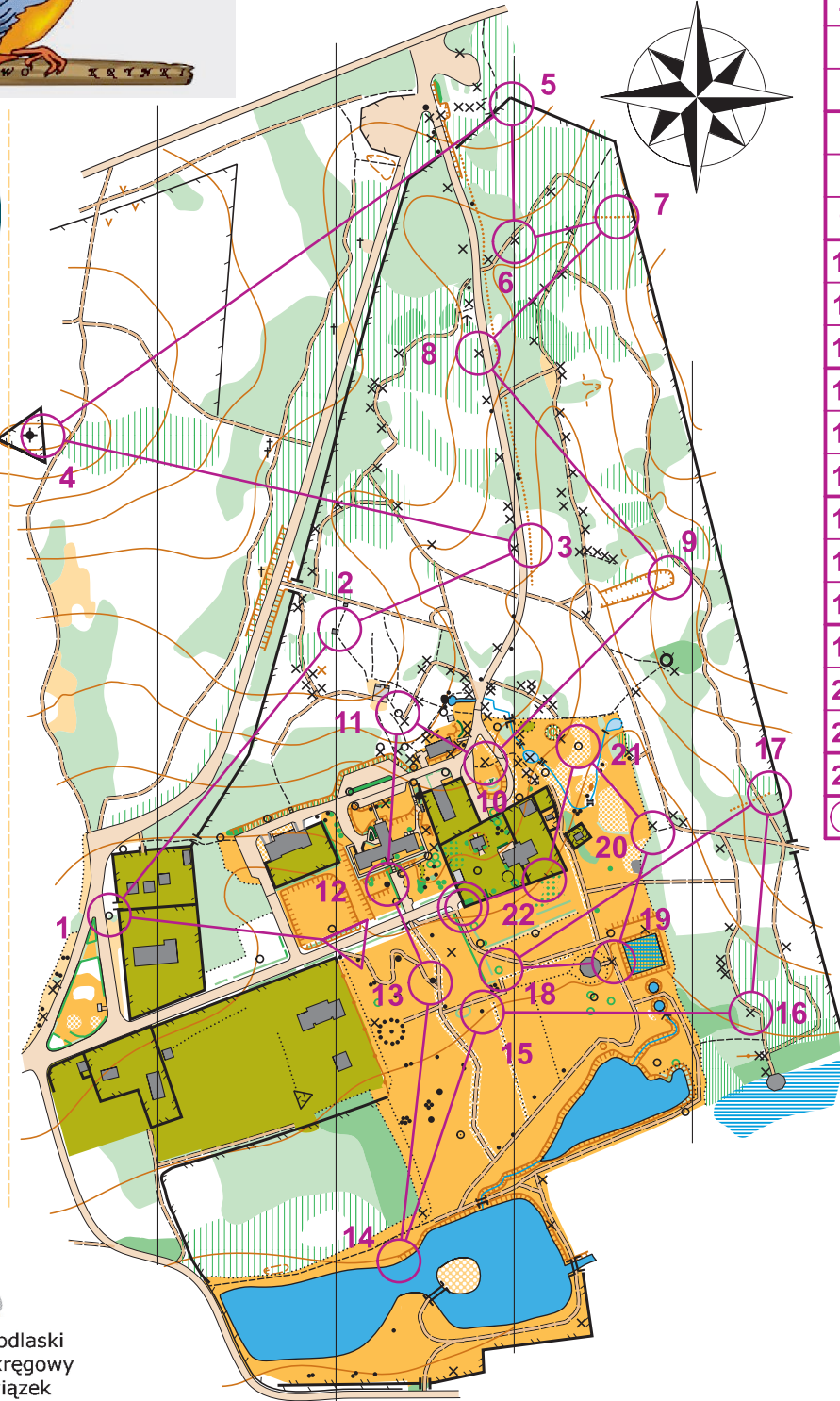
Autor mapy (2012)  
Piotr Sierzputowski  
Aktualizacja 2015  
Jan Cegiełka  
Krzysztof Sobolewski  
Opracowanie graficzne  
Tomasz Nitsch

# Nadleśnictwo Krynki

1 : 4000  
e - 2,5 m



MJ/M/MV  
79.2



MJ/M/MV	2,9 km		
1	49	×	
2	46	■	♂
3	54	▨	
4	31	△	○
5	35	↗	∧
6	34	×	
7	36	▨	
8	37	×	
9	38	☉	
10	50	×	
11	41	×	
12	53	▲	♂
13	45	▲	○
14	51	☽	○
15	47	▲	
16	43	☽	○
17	42	▨	
18	48	×	
19	59	×	
20	44	↘	┌
21	58	×	
22	60	↗	└

○ 50 m ○

R R

BACA

Autor mapy (2012)  
Piotr Sierzputowski  
Aktualizacja 2015  
Jan Cegiełka  
Krzysztof Sobolewski  
Opracowanie graficzne  
Tomasz Nitsch



# Nadleśnictwo Krynki

1 : 4000  
e - 2,5 m



MJ/M/MV  
79.3



**P**odlaski  
**O**kręgowy  
**Z**wiązek  
**O**rientacji  
**S**portowej



MJ/M/MV	2,9 km		
1	52	△	
2	46	■	♂
3	33	↑	♂
4	31	△	○
5	35	↗	^
6	34	×	
7	36	▨	
8	37	×	
9	38	☉	
10	55	↘	○
11	41	×	
12	53	▲	♂
13	45	▲	○
14	51	☽	○
15	47	▲	
16	57	+++	○
17	42	▨	
18	48	×	
19	59	×	
20	44	↘	┌
21	58	×	
22	60	↗	└

R R

CBAB


Autor mapy (2012)  
Piotr Sierzputowski  
Aktualizacja 2015  
Jan Cegiełka  
Krzysztof Sobolewski  
Opracowanie graficzne  
Tomasz Nitsch

# Nadleśnictwo Krynki

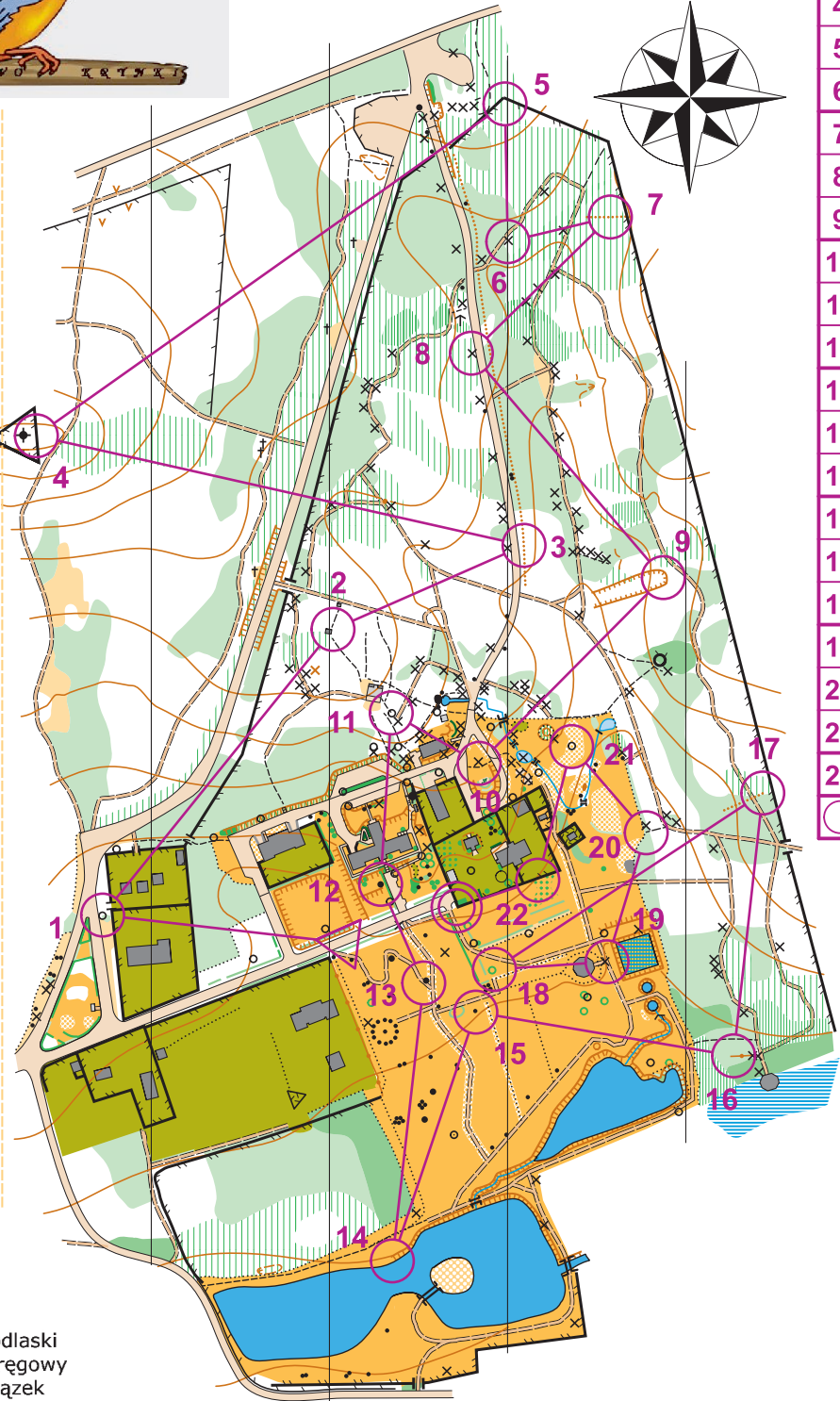
1 : 4000  
e - 2,5 m



MJ/M/MV  
80.1



P odlaski  
O kręgowy  
Z wiążek  
O rientacji  
S portowej



MJ/M/MV	2,9 km		
1	49	×	
2	46	■	♂
3	54	▨	
4	31	△	○
5	35	↗	∧
6	34	×	
7	36	▨	
8	37	×	
9	38	☉	
10	50	×	
11	41	×	
12	53	▲	♂
13	45	▲	○
14	51	☽	○
15	47	▲	
16	57	+++	○
17	42	▨	
18	48	×	
19	59	×	
20	44	↘	┌
21	58	×	
22	60	↗	└

50 m

R R

BACB

Autor mapy (2012)  
Piotr Sierzputowski  
Aktualizacja 2015  
Jan Cegiełka  
Krzysztof Sobolewski  
Opracowanie graficzne  
Tomasz Nitsch



# Nadleśnictwo Krynki

1 : 4000  
e - 2,5 m



MJ/M/MV  
80.2



**P**odlaski  
**O**kręgowy  
**Z**wiązek  
**O**rientacji  
**S**portowej



MJ/M/MV	2,9 km		
1	52	△	
2	46	■	♂
3	33	↑	♂
4	31	△	○
5	35	↗	^
6	34	×	
7	36	▨	
8	37	×	
9	38	☉	
10	40	×	
11	41	×	
12	53	▲	♂
13	45	▲	○
14	51	☽	○
15	47	▲	
16	43	☽	○
17	42	▨	
18	48	×	
19	59	×	
20	44	↘	┌
21	58	×	
22	60	↗	└

50 m

R R

CBBA


Autor mapy (2012)  
Piotr Sierzputowski  
Aktualizacja 2015  
Jan Cegiełka  
Krzysztof Sobolewski  
Opracowanie graficzne  
Tomasz Nitsch

# Nadleśnictwo Krynki

1 : 4000  
e - 2,5 m



MJ/M/MV  
80.3



MJ/M/MV	3,0 km			
1	39	↗	×	
2	46	■		♂
3	32		▲	
4	31	△		○
5	35	↖		∧
6	34	×		
7	36	▨		
8	37	×		
9	38	☉		
10	55	↗		○
11	41	×		
12	53	▲		♂
13	45	▲		○
14	51	☽		○
15	47	▲		
16	56	×		
17	42	▨		
18	48	×		
19	59	×		
20	44	↘		┌
21	58	×		
22	60	↖		└

R R

ACAC

Autor mapy (2012)  
Piotr Sierzputowski  
Aktualizacja 2015  
Jan Cegiełka  
Krzysztof Sobolewski  
Opracowanie graficzne  
Tomasz Nitsch



# Nadleśnictwo Krynki

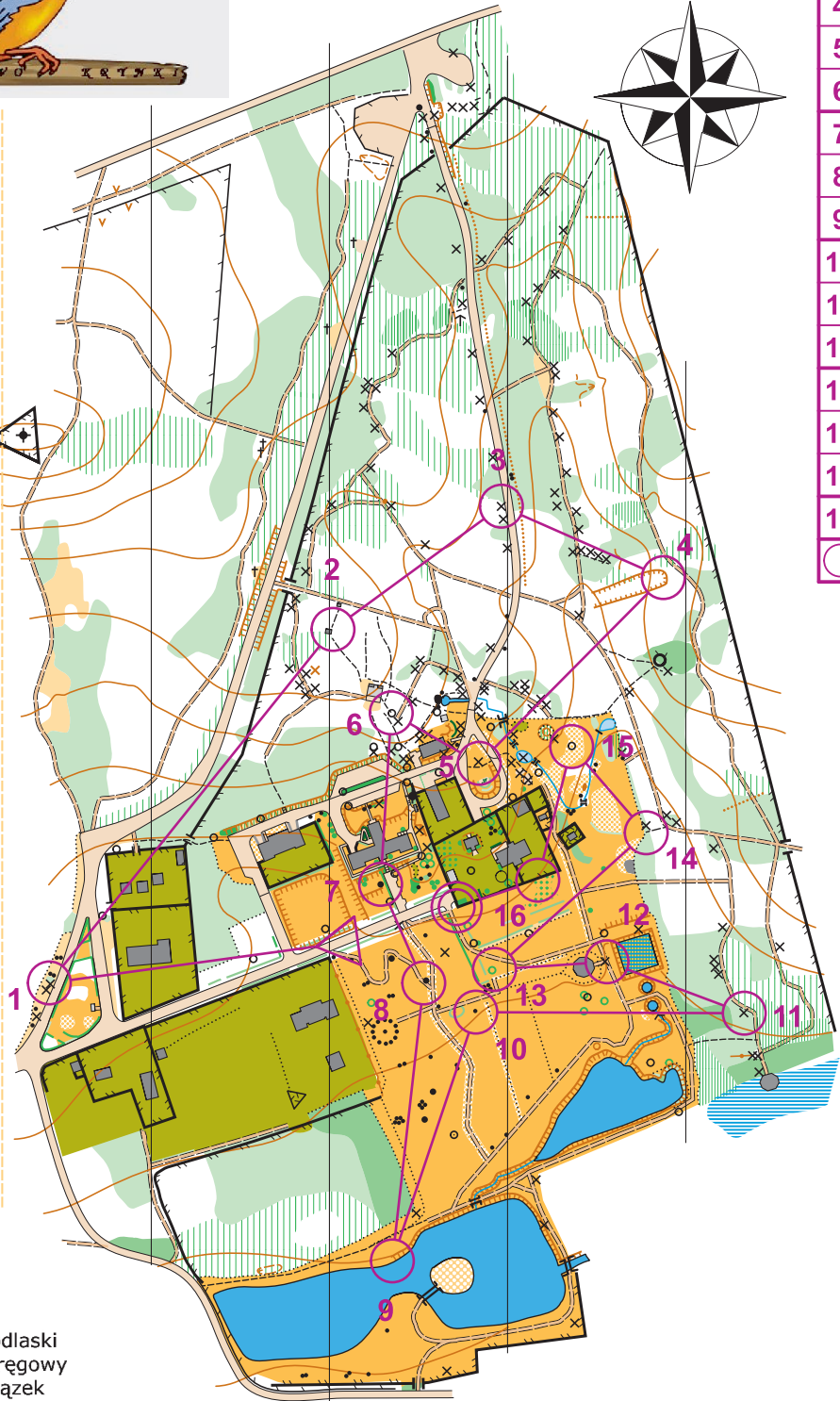
1 : 4000  
e - 2,5 m



MMM  
1.1



	MMM		1,9 km		
▷					
1	39	↗	×		
2	46	■			♂
3	33	↑	×		♂
4	38	☹			
5	50	×			
6	41	×			
7	53	▲			♂
8	45	▲			♀
9	51	☹			♀
10	47	▲			
11	43	☹			♀
12	59	×			
13	48	×			
14	44	↘			┌
15	58	×			
16	60	↖			└
			50 m		



R	R
---	---

Podlaski  
Okręgowy  
Związek  
Orientacji  
Sportowej

ABCA

Autor mapy (2012)  
Piotr Sierzputowski  
Aktualizacja 2015  
Jan Cegiełka  
Krzysztof Sobolewski  
Opracowanie graficzne  
Tomasz Nitsch

# Nadleśnictwo Krynki

1 : 4000  
e - 2,5 m



MMM  
1.2



Podlaski  
okręgowy  
Związek  
Orientacji  
Sportowej



MMM	1,8 km		
1	49	×	
2	46	■	♂
3	54	▨	
4	38	⊖	
5	55	∕	○
6	41	×	
7	53	▲	♂
8	45	▲	○
9	51	⌒	○
10	47	▲	
11	57	+++	○
12	59	×	
13	48	×	
14	44	∕	┌
15	58	×	
16	60	↗	└

50 m

R R

BCAB

Autor mapy (2012)  
Piotr Sierzputowski  
Aktualizacja 2015  
Jan Cegiełka  
Krzysztof Sobolewski  
Opracowanie graficzne  
Tomasz Nitsch



# Nadleśnictwo Krynki

1 : 4000  
e - 2,5 m



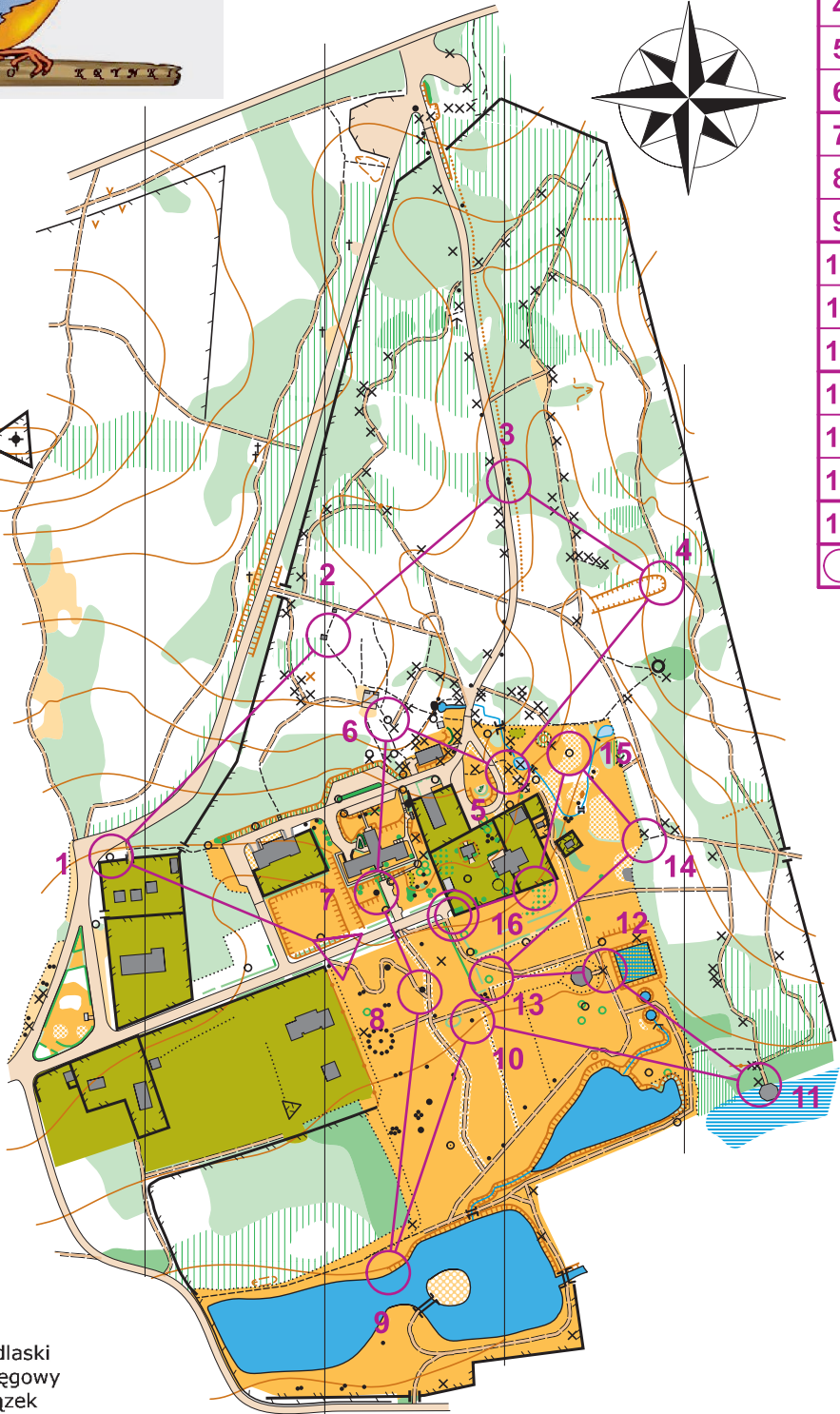
MMM  
1.3



	MMM	1,9 km		
▷				
1	52	△		
2	46	■		♂
3	32		▲	
4	38	☉		
5	40	×		
6	41	×		
7	53	▲		♂
8	45	▲		♀
9	51	☽		♀
10	47	▲		
11	56	×		
12	59	×		
13	48	×		
14	44	/		┌
15	58	×		
16	60	↗		└
○			50 m	○



P odlaski  
O kręgowy  
Z wiązek  
O rientacji  
S portowej



CABC

R	R
---	---

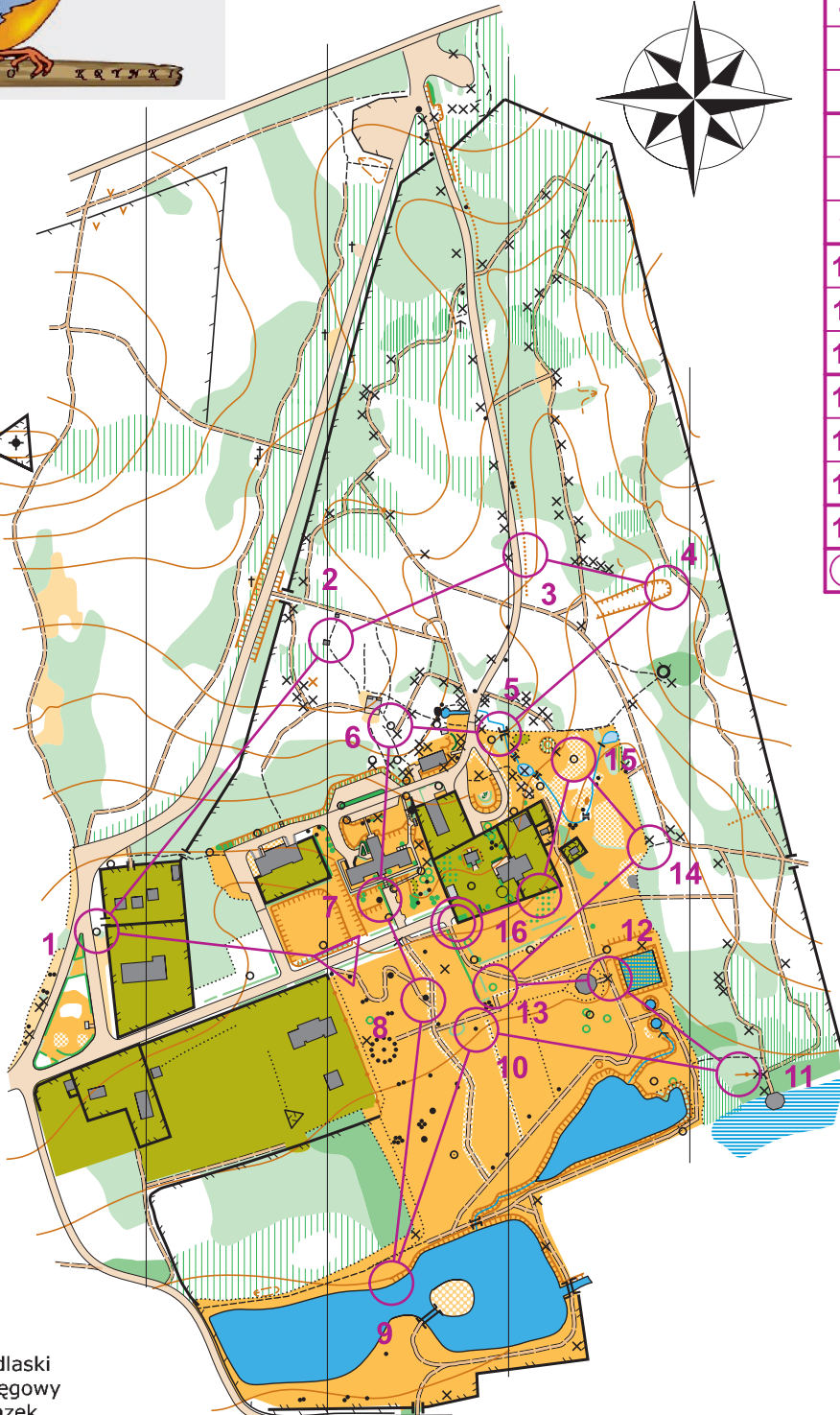
Autor mapy (2012)  
Piotr Sierzputowski  
Aktualizacja 2015  
Jan Cegiełka  
Krzysztof Sobolewski  
Opracowanie graficzne  
Tomasz Nitsch

# Nadleśnictwo Krynki

1 : 4000  
e - 2,5 m



MMM  
2.1



MMM	1,8 km		
1	49	×	
2	46	■	♂
3	54	▨	
4	38	⊖	
5	55	∕	○
6	41	×	
7	53	▲	♂
8	45	▲	○
9	51	⌒	○
10	47	▲	
11	57	+++	○
12	59	×	
13	48	×	
14	44	∕	┌
15	58	×	
16	60	↗	└

50 m

R R

BCAB

Autor mapy (2012)  
Piotr Sierzputowski  
Aktualizacja 2015  
Jan Cegiełka  
Krzysztof Sobolewski  
Opracowanie graficzne  
Tomasz Nitsch



# Nadleśnictwo Krynki

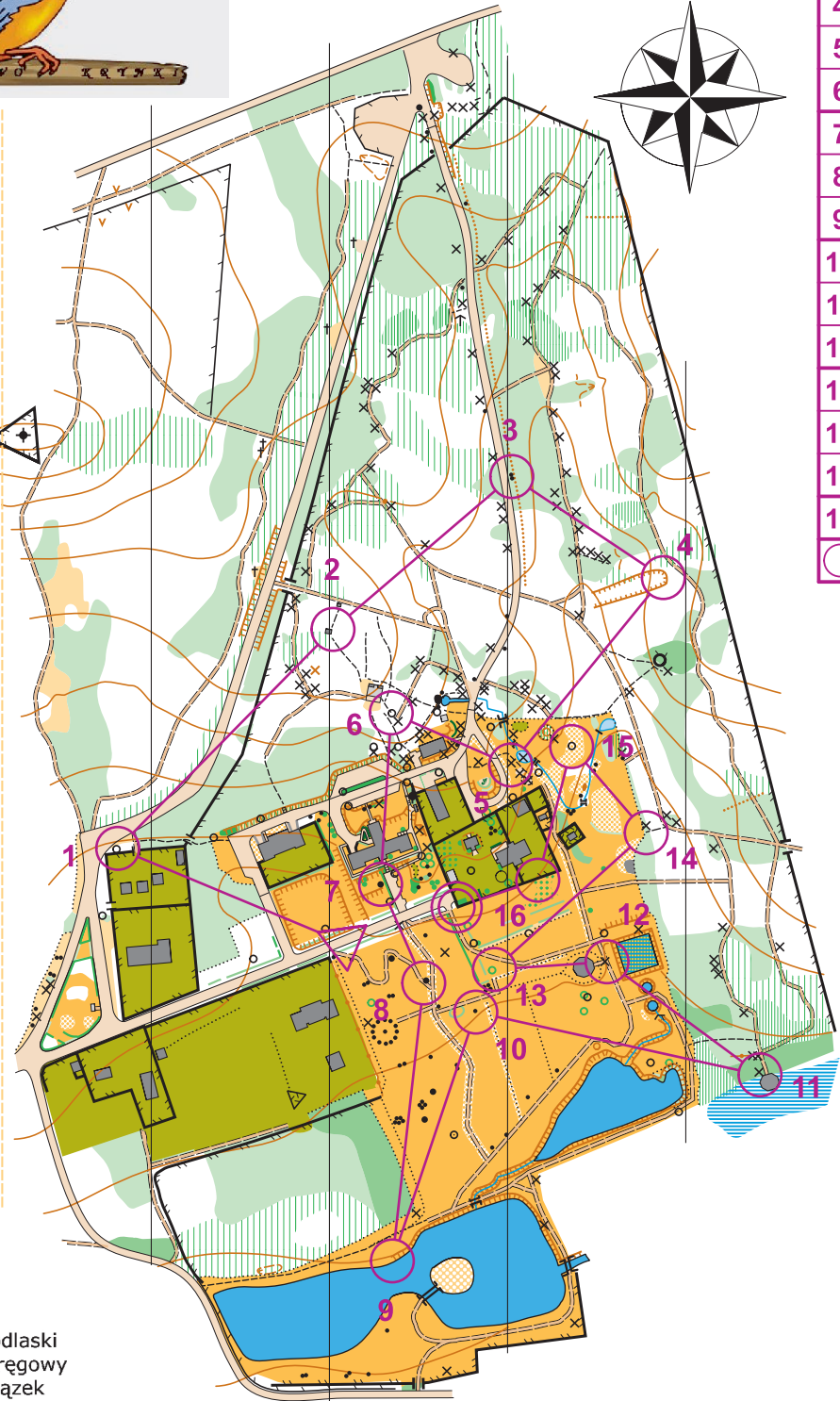

1 : 4000  
e - 2,5 m



MMM  
2.2



	MMM	1,9 km		
▷				
1	52	△		
2	46	■		○
3	32		▲	
4	38	⊖		
5	40	×		
6	41	×		
7	53	▲		○
8	45	▲		○
9	51	⌒		○
10	47	▲		
11	56	×		
12	59	×		
13	48	×		
14	44	/		┌
15	58	×		
16	60	↗		└
○			50 m	○



R	R
---	---

CABC

Autor mapy (2012)  
Piotr Sierzputowski  
Aktualizacja 2015  
Jan Cegiełka  
Krzysztof Sobolewski  
Opracowanie graficzne  
Tomasz Nitsch

# Nadleśnictwo Krynki

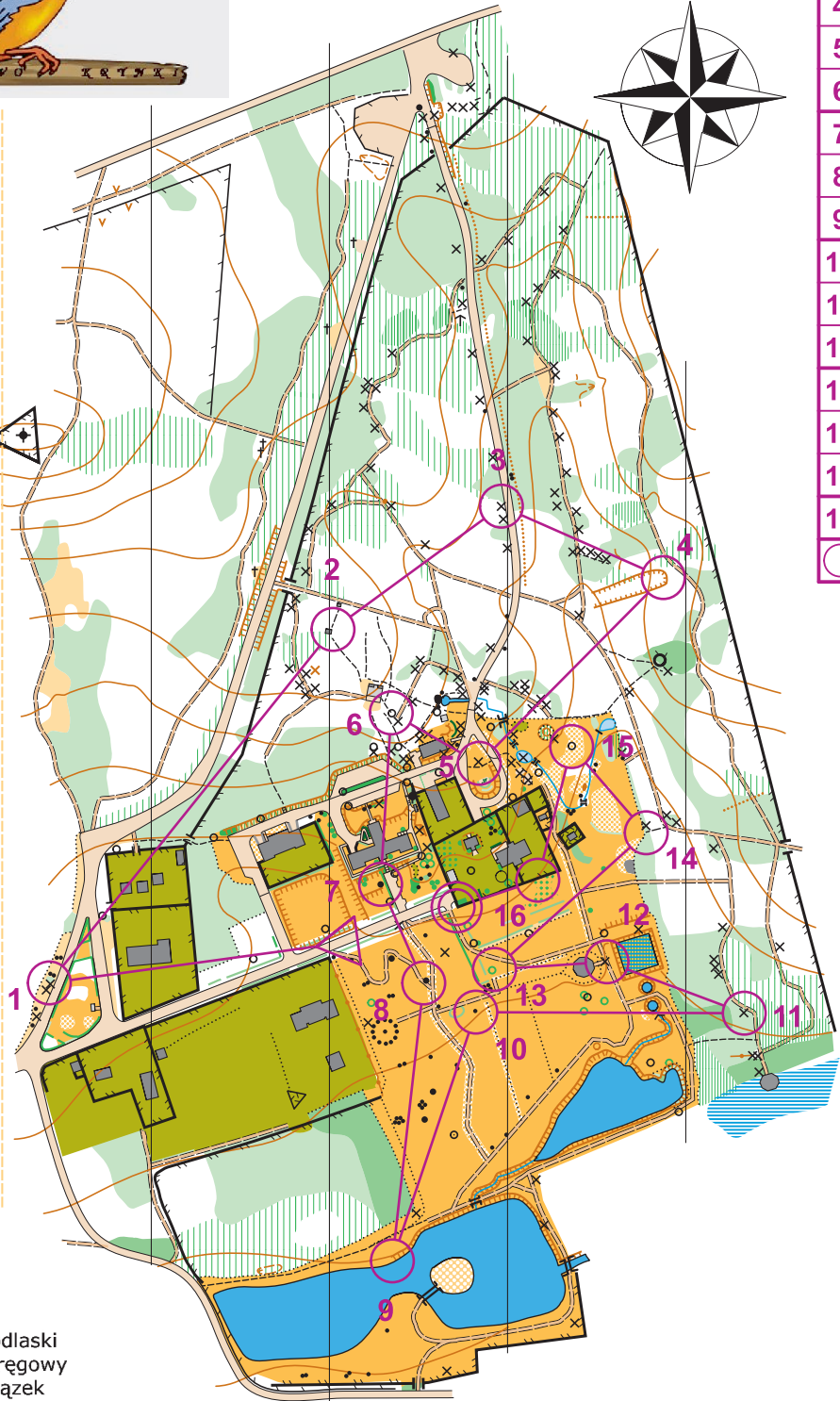
1 : 4000  
e - 2,5 m



MMM  
2.3



	MMM		1,9 km		
▷					
1	39	↗	×		
2	46	■			♂
3	33	↑	×		♂
4	38	☹			
5	50	×			
6	41	×			
7	53	▲			♂
8	45	▲			♀
9	51	☺			♀
10	47	▲			
11	43	☹			♀
12	59	×			
13	48	×			
14	44	↘			┌
15	58	×			
16	60	↖			└
			50 m		



R	R
---	---

Podlaski  
Okręgowy  
Związek  
Orientacji  
Sportowej

ABCA

Autor mapy (2012)  
Piotr Sierzputowski  
Aktualizacja 2015  
Jan Cegiełka  
Krzysztof Sobolewski  
Opracowanie graficzne  
Tomasz Nitsch



# Nadleśnictwo Krynki

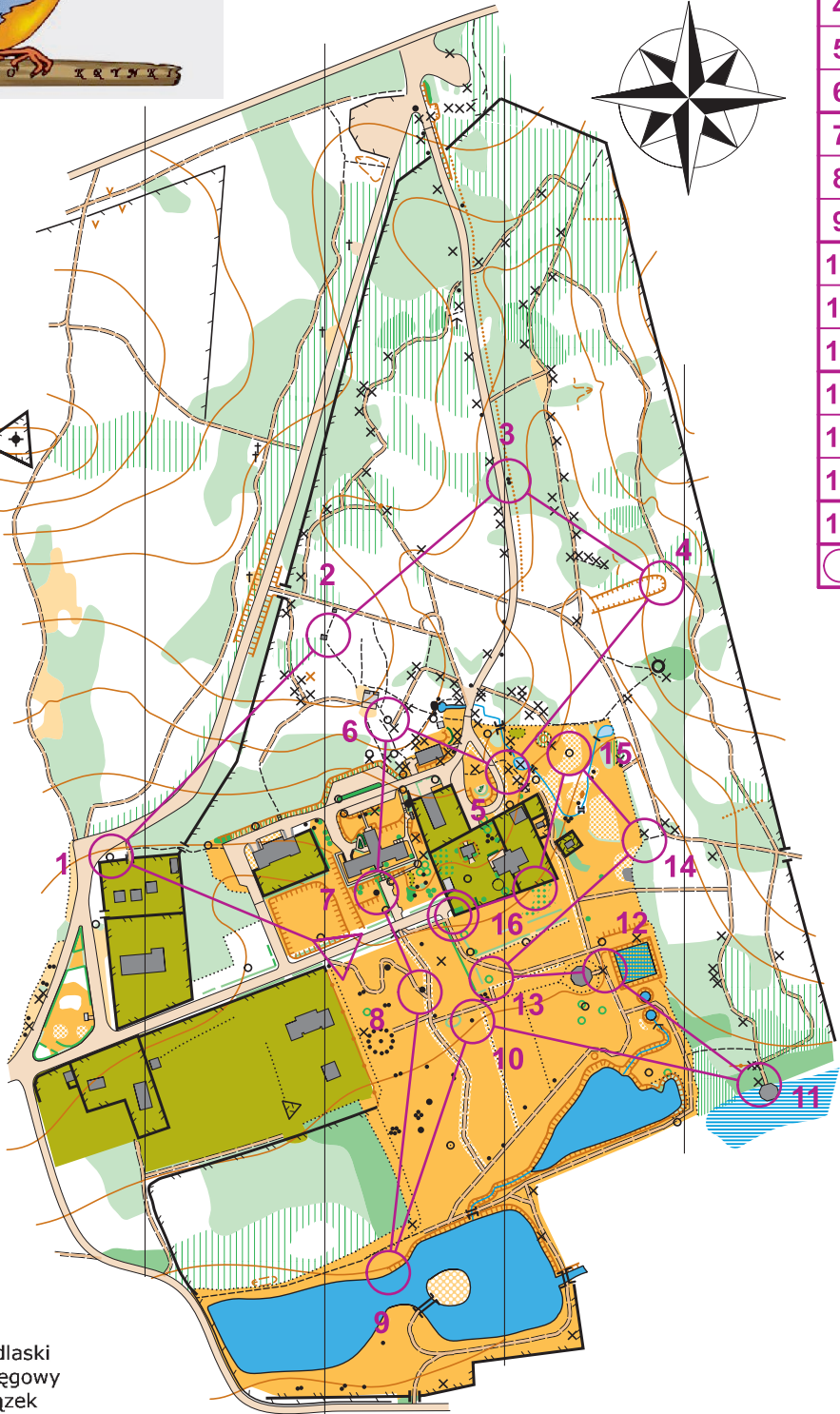
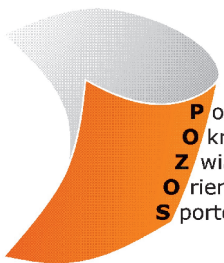
1 : 4000  
e - 2,5 m



MMM  
3.1



	MMM	1,9 km		
▷				
1	52	△		
2	46	■		○
3	32	▲		
4	38	⊖		
5	40	×		
6	41	×		
7	53	▲		○
8	45	▲		○
9	51	⌒		○
10	47	▲		
11	56	×		
12	59	×		
13	48	×		
14	44	↗		┌
15	58	×		
16	60	↖		└
		○	50 m	○



CABC

R	R
---	---

Autor mapy (2012)  
Piotr Sierzputowski  
Aktualizacja 2015  
Jan Cegiełka  
Krzysztof Sobolewski  
Opracowanie graficzne  
Tomasz Nitsch

# Nadleśnictwo Krynki

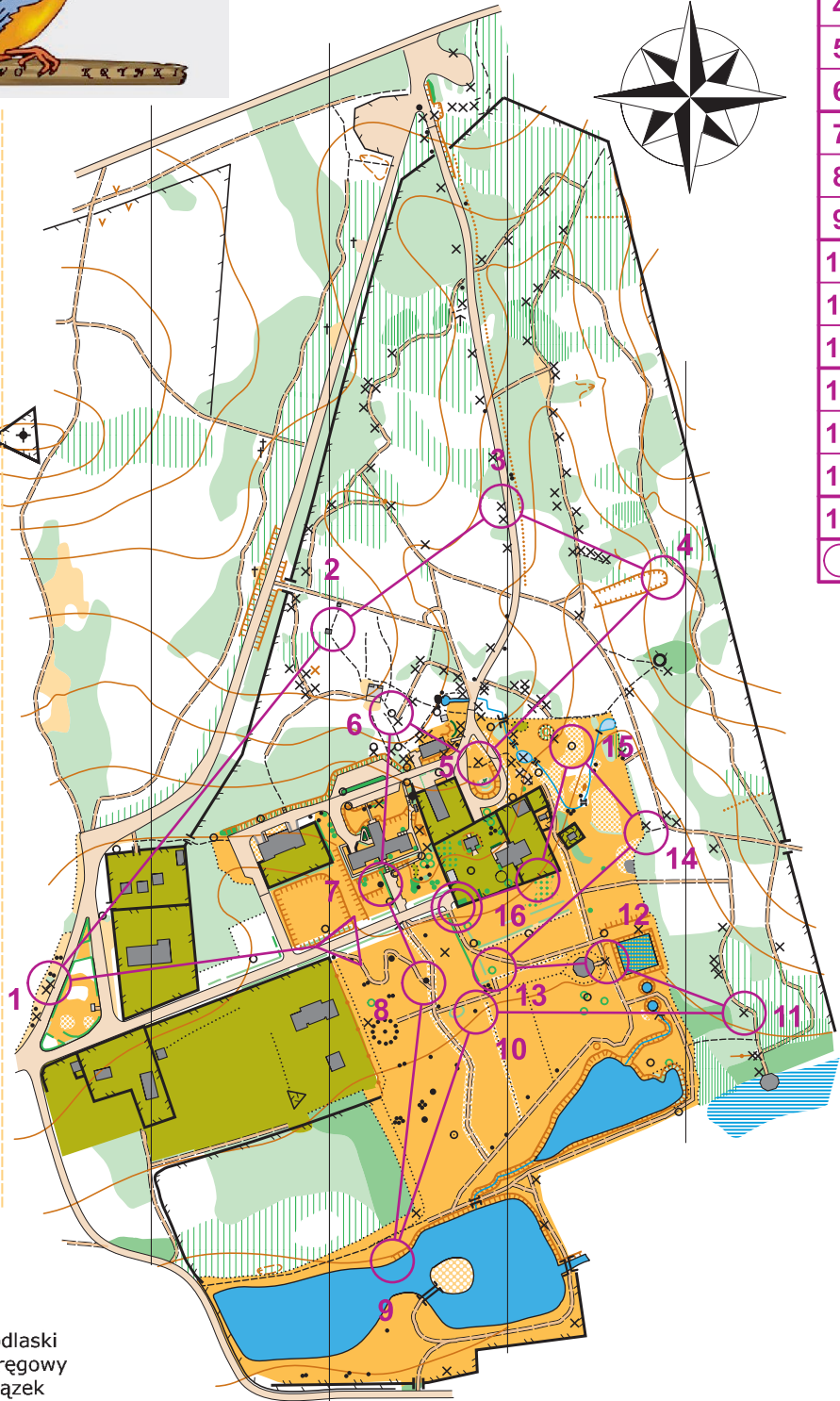

1 : 4000  
e - 2,5 m



MMM  
3.2



	MMM		1,9 km		
▷					
1	39	↗	×		
2	46		■		♂
3	33	↑	×		♂
4	38		☉		
5	50		×		
6	41		×		
7	53		▲		♂
8	45		▲		♀
9	51		☽		♀
10	47		▲		
11	43		☽		♀
12	59		×		
13	48		×		
14	44		↘		┌
15	58		×		
16	60		↖		└
				50 m	



R	R
---	---

ABCA

Autor mapy (2012)  
Piotr Sierzputowski  
Aktualizacja 2015  
Jan Cegiełka  
Krzysztof Sobolewski  
Opracowanie graficzne  
Tomasz Nitsch



# Nadleśnictwo Krynki

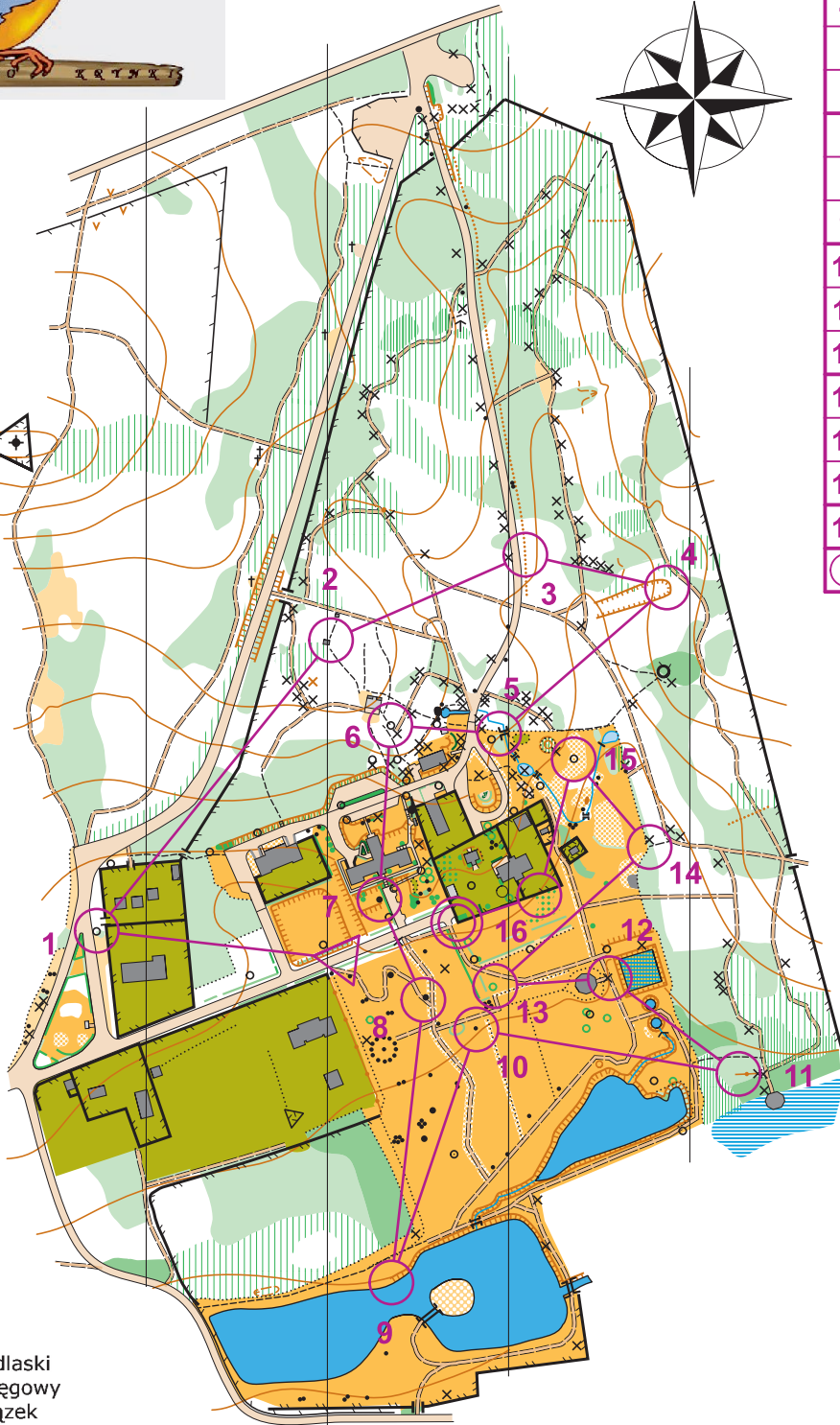
1 : 4000  
e - 2,5 m



MMM  
3.3



Podlaski  
okręgowy  
Związek  
Orientacji  
Sportowej



MMM	1,8 km		
1	49	×	
2	46	■	♂
3	54	▨	
4	38	⊖	
5	55	∕	○
6	41	×	
7	53	▲	♂
8	45	▲	○
9	51	⌒	○
10	47	▲	
11	57	+++	○
12	59	×	
13	48	×	
14	44	∕	┌
15	58	×	
16	60	↗	└

50 m

R R

BCAB

Autor mapy (2012)  
Piotr Sierzputowski  
Aktualizacja 2015  
Jan Cegiełka  
Krzysztof Sobolewski  
Opracowanie graficzne  
Tomasz Nitsch

# Nadleśnictwo Krynki

1 : 4000  
e - 2,5 m



MMM  
4.1



Podlaski  
Okręgowy  
Związek  
Orientacji  
Sportowej



	MMM	1,8 km		
▷				
1	49	×		
2	46	■		♂
3	32	▲		
4	38	☉		
5	50	×		
6	41	×		
7	53	▲		♂
8	45	▲		♀
9	51	☽		♀
10	47	▲		
11	57	+++		♀
12	59	×		
13	48	×		
14	44	/		┌
15	58	×		
16	60	↗		└
○		50 m		○

R R

BACB

Autor mapy (2012)  
Piotr Sierzputowski  
Aktualizacja 2015  
Jan Cegiełka  
Krzysztof Sobolewski  
Opracowanie graficzne  
Tomasz Nitsch



# Nadleśnictwo Krynki

1 : 4000  
e - 2,5 m

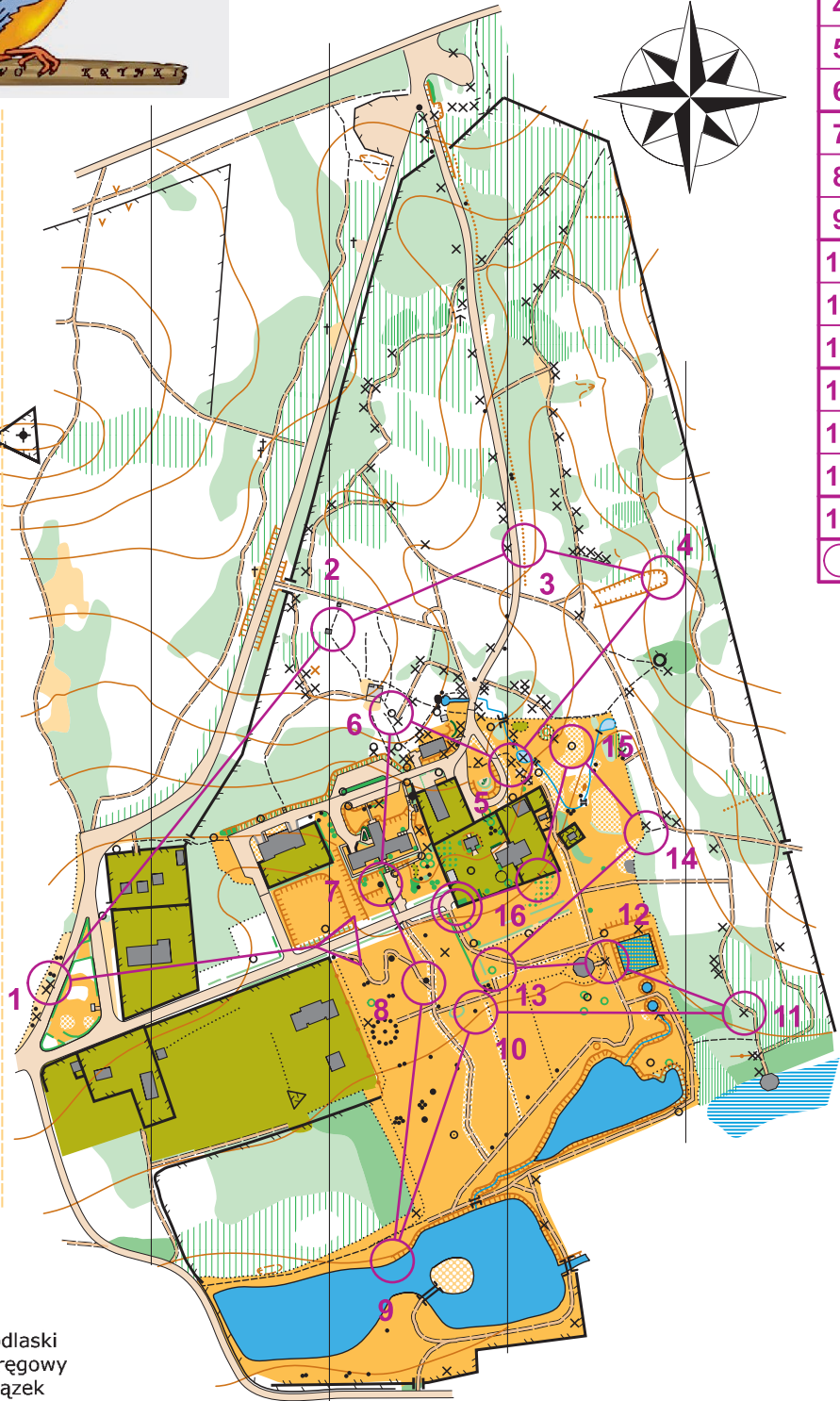


MMM  
4.2



Podlaski  
Okręgowy  
Związek  
Orientacji  
Sportowej

ACBA



	MMM		1,9 km		
▶					
1	39	↗	×		
2	46	■			♂
3	54	▨			
4	38	⊖			
5	40	×			
6	41	×			
7	53	▲			♂
8	45	▲			⊙
9	51	⌒			⊙
10	47	▲			
11	43	⊖			⊙
12	59	×			
13	48	×			
14	44	↘			┌
15	58	×			
16	60	↖			└
⊙			50 m		⊙

R	R
---	---

Autor mapy (2012)  
Piotr Sierzputowski  
Aktualizacja 2015  
Jan Cegiełka  
Krzysztof Sobolewski  
Opracowanie graficzne  
Tomasz Nitsch

# Nadleśnictwo Krynki

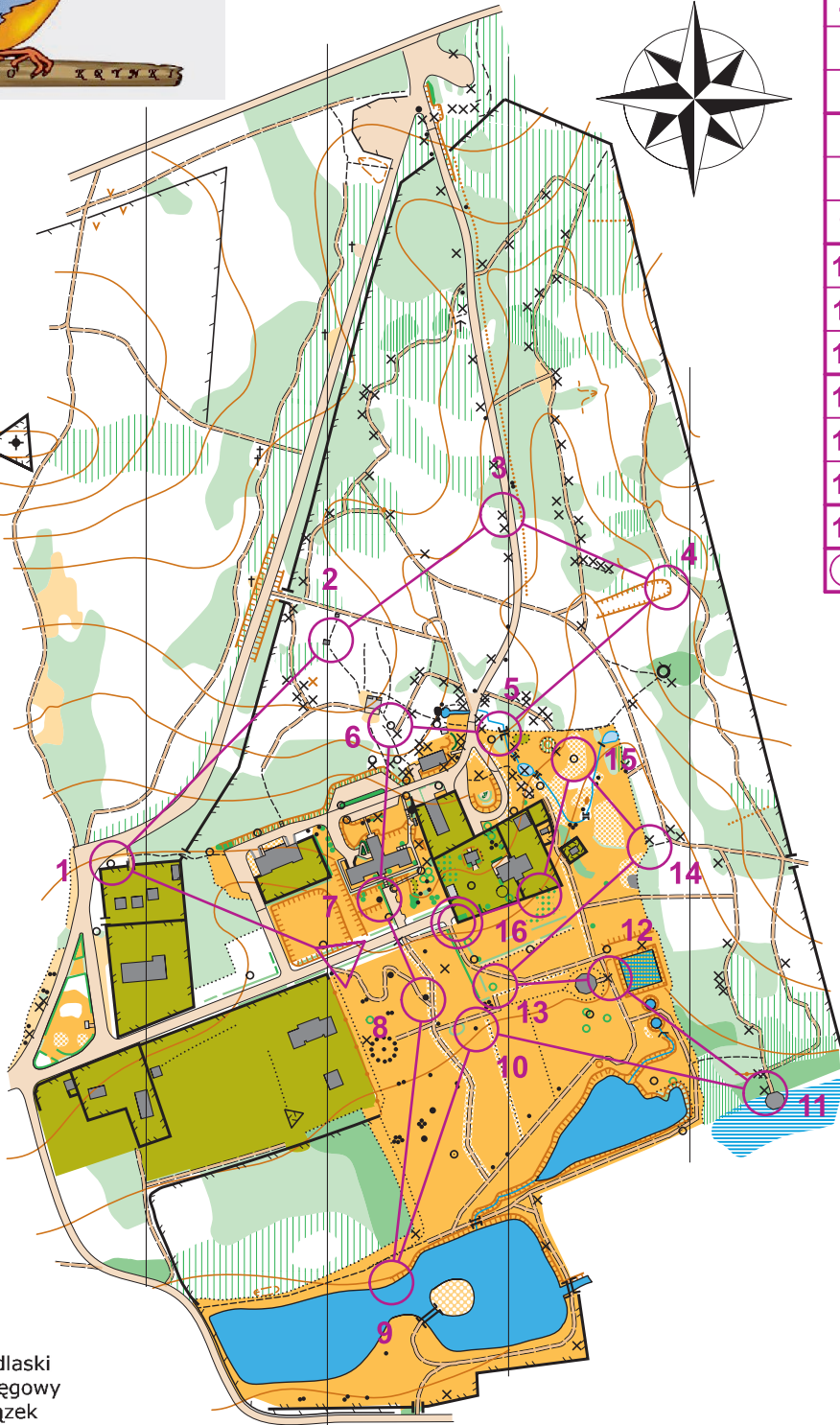
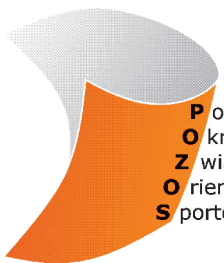
1 : 4000  
e - 2,5 m



MMM  
4.3



	MMM	1,8 km		
▷				
1	52	△		
2	46	■		♂
3	33	↑	×	♂
4	38	☉		
5	55	///		○
6	41	×		
7	53	▲		♂
8	45	▲		○
9	51	☽		○
10	47	▲		
11	56	×		
12	59	×		
13	48	×		
14	44	↗		┌
15	58	×		
16	60	↖		└
			50 m	



CBAC

R	R
---	---

Autor mapy (2012)  
Piotr Sierzputowski  
Aktualizacja 2015  
Jan Cegiełka  
Krzysztof Sobolewski  
Opracowanie graficzne  
Tomasz Nitsch



# Nadleśnictwo Krynki

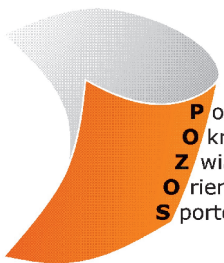
1 : 4000  
e - 2,5 m



MMM  
5.1



	MMM	1,8 km		
▷				
1	52	△		
2	46	■		♂
3	33	↑	×	♂
4	38	☉		
5	55	///		○
6	41	×		
7	53	▲		♂
8	45	▲		○
9	51	☽		○
10	47	▲		
11	56	×		
12	59	×		
13	48	×		
14	44	↘		┌
15	58	×		
16	60	↗		└
			50 m	



CBAC

R	R
---	---

Autor mapy (2012)  
Piotr Sierzputowski  
Aktualizacja 2015  
Jan Cegiełka  
Krzysztof Sobolewski  
Opracowanie graficzne  
Tomasz Nitsch

# Nadleśnictwo Krynki

1 : 4000  
e - 2,5 m



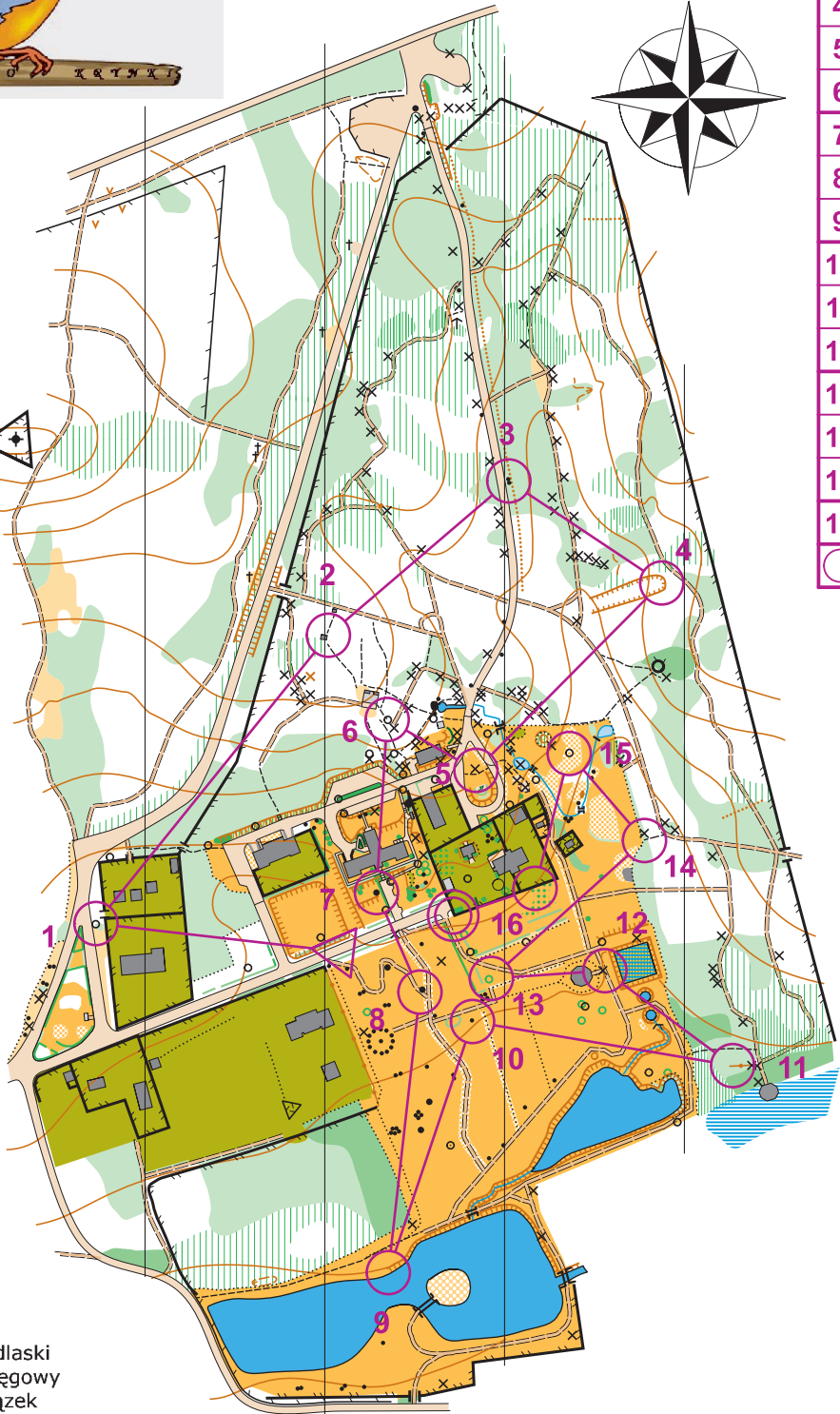
MMM  
5.2



	MMM	1,8 km		
▷				
1	49	×		
2	46	■		♂
3	32		▲	
4	38	☉		
5	50	×		
6	41	×		
7	53	▲		♂
8	45	▲		♀
9	51	☽		♀
10	47	▲		
11	57	+++		♀
12	59	×		
13	48	×		
14	44	/		┌
15	58	×		
16	60	↗		└
○		50 m		○



Podlaski  
Okręgowy  
Związek  
Orientacji  
Sportowej



BACB

R	R
---	---

Autor mapy (2012)  
Piotr Sierzputowski  
Aktualizacja 2015  
Jan Cegiełka  
Krzysztof Sobolewski  
Opracowanie graficzne  
Tomasz Nitsch



# Nadleśnictwo Krynki

1 : 4000  
e - 2,5 m

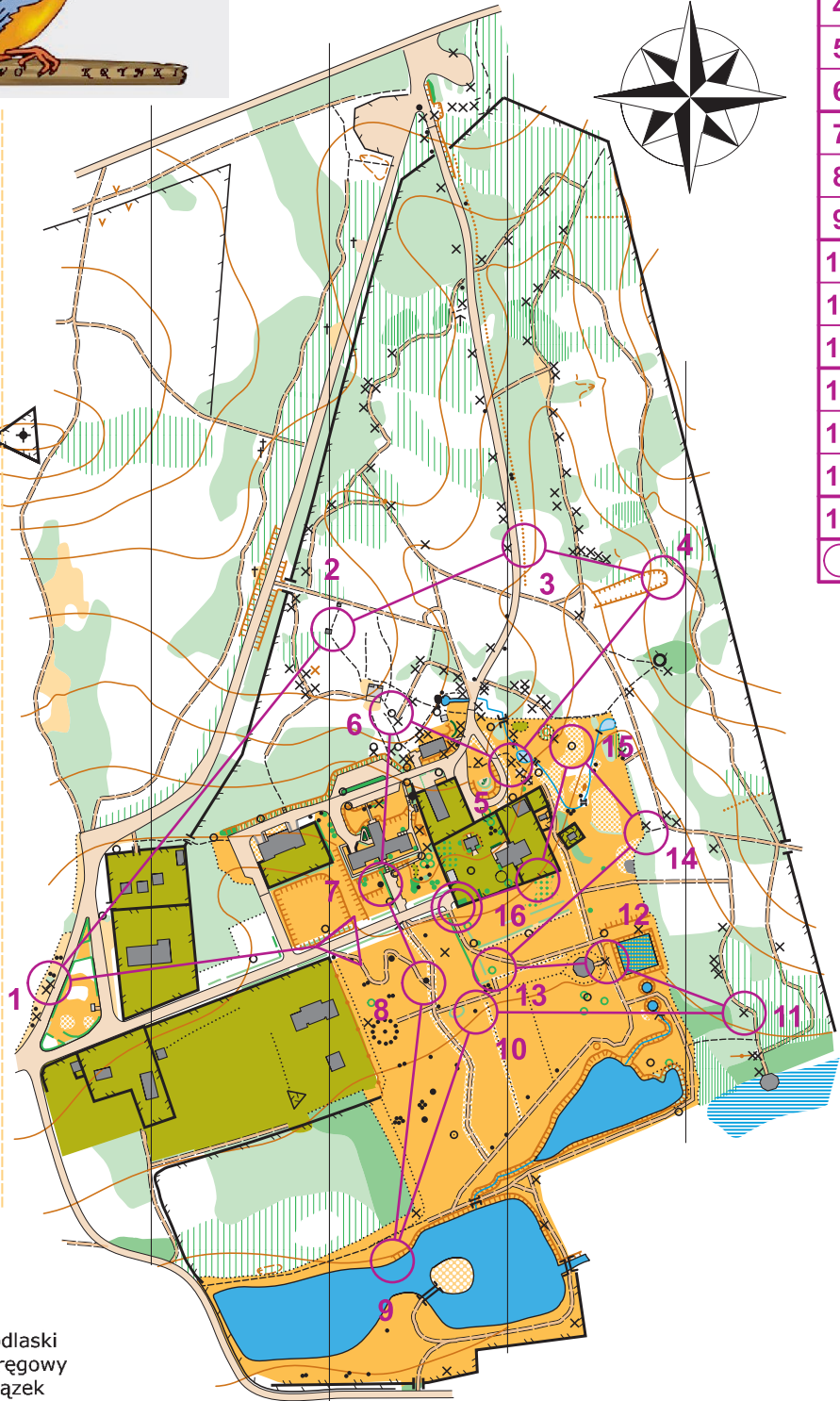


MMM  
5.3



Podlaski  
Okręgowy  
Związek  
Orientacji  
Sportowej

ACBA



MMM	1,9 km			
1	39	↗	×	
2	46	■		♂
3	54	▨		
4	38	☉		
5	40	×		
6	41	×		
7	53	▲		♂
8	45	▲		♀
9	51	☽		♀
10	47	▲		
11	43	☽		♀
12	59	×		
13	48	×		
14	44	↘		┌
15	58	×		
16	60	↖		└

50 m

R	R
---	---

Autor mapy (2012)  
Piotr Sierzputowski  
Aktualizacja 2015  
Jan Cegiełka  
Krzysztof Sobolewski  
Opracowanie graficzne  
Tomasz Nitsch

# Nadleśnictwo Krynki

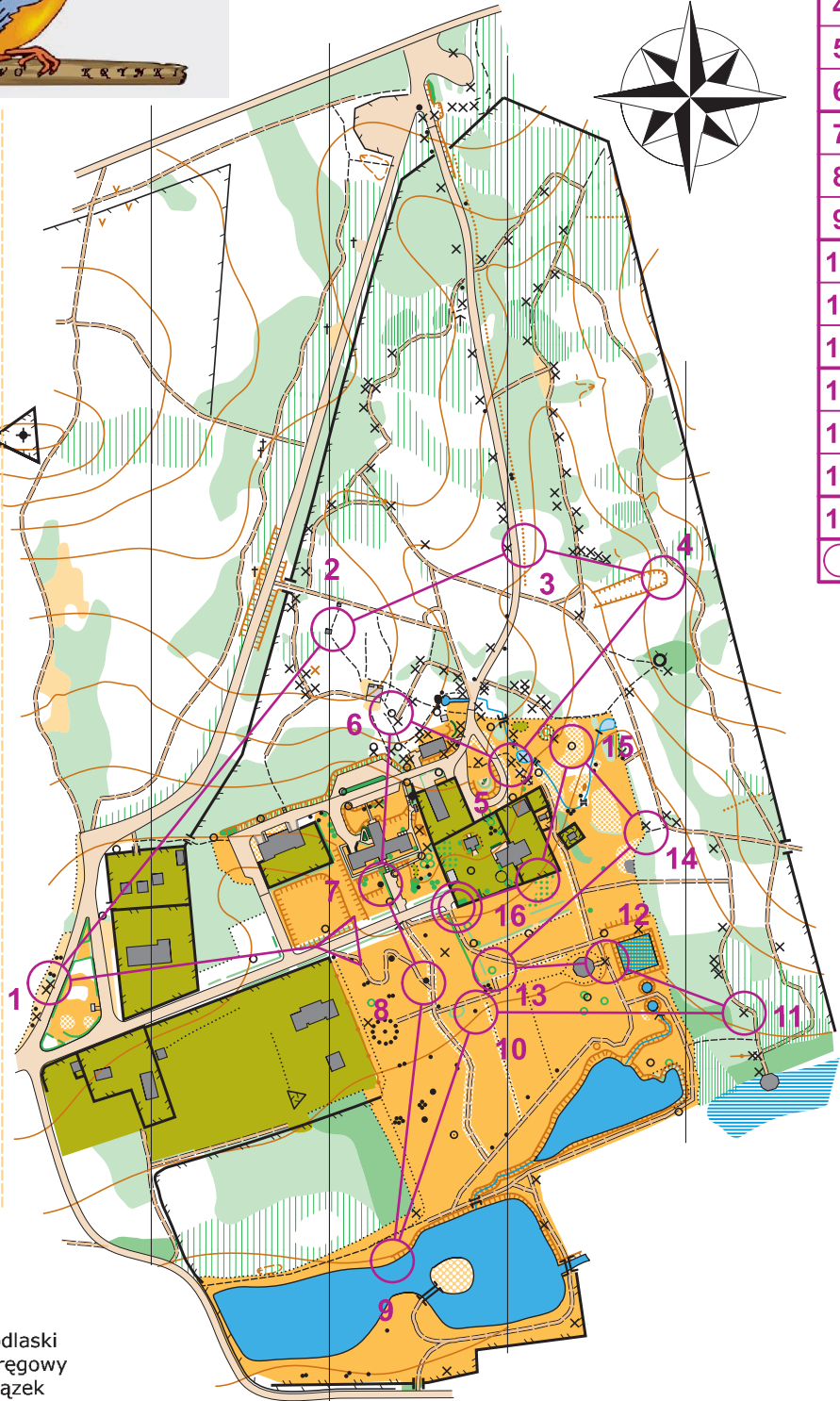
1 : 4000  
e - 2,5 m



MMM  
6.1



	MMM		1,9 km		
▷					
1	39	↗	×		
2	46	■			♂
3	54	▨			
4	38	⊖			
5	40	×			
6	41	×			
7	53	▲			♂
8	45	▲			⊙
9	51	⌒			⊙
10	47	▲			
11	43	⊖			⊙
12	59	×			
13	48	×			
14	44	↘			┌
15	58	×			
16	60	↖			└
⊙			50 m		⊙



R	R
---	---

**P**odlaski  
**O**kręgowy  
**Z**wiązek  
**O**rientacji  
**S**portowej

ACBA

Autor mapy (2012)  
 Piotr Sierzputowski  
 Aktualizacja 2015  
 Jan Cegiełka  
 Krzysztof Sobolewski  
 Opracowanie graficzne  
 Tomasz Nitsch



# Nadleśnictwo Krynki

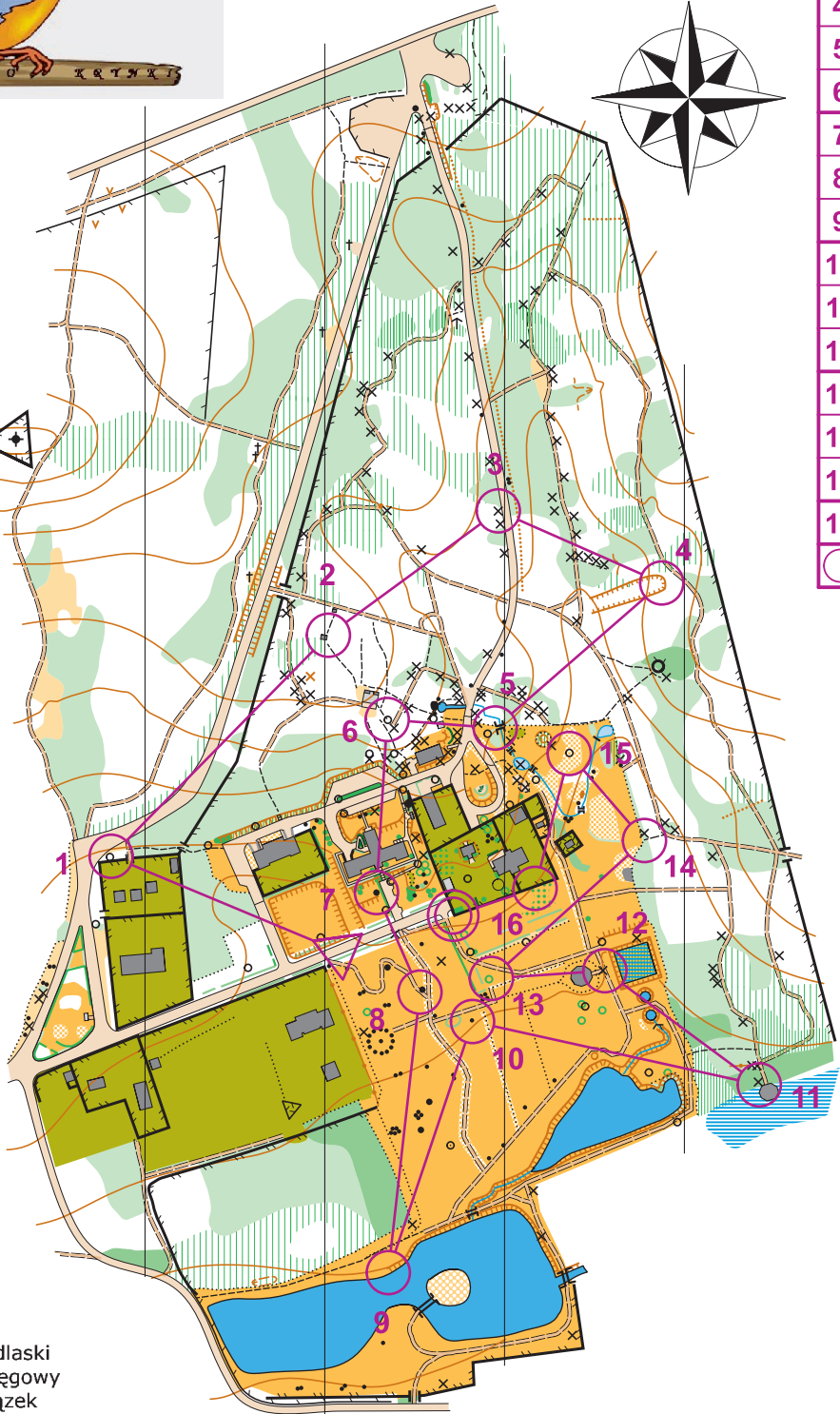

1 : 4000  
e - 2,5 m



MMM  
6.2



	MMM	1,8 km		
▷				
1	52	△		
2	46	■		♂
3	33	↑	×	♂
4	38	☉		
5	55	///		○
6	41	×		
7	53	▲		♂
8	45	▲		○
9	51	☽		○
10	47	▲		
11	56	×		
12	59	×		
13	48	×		
14	44	↗		┌
15	58	×		
16	60	↖		└
			50 m	



R	R
---	---

CBAC

Autor mapy (2012)  
Piotr Sierzputowski  
Aktualizacja 2015  
Jan Cegiełka  
Krzysztof Sobolewski  
Opracowanie graficzne  
Tomasz Nitsch

# Nadleśnictwo Krynki

1 : 4000  
e - 2,5 m



MMM  
6.3



Podlaski  
Okręgowy  
Związek  
Orientacji  
Sportowej



	MMM	1,8 km		
▷				
1	49	×		
2	46	■		♂
3	32	▲		
4	38	☉		
5	50	×		
6	41	×		
7	53	▲		♂
8	45	▲		♀
9	51	☽		♀
10	47	▲		
11	57	+++		♀
12	59	×		
13	48	×		
14	44	/		┌
15	58	×		
16	60	↗		└
○			50 m	○

R R

BACB

Autor mapy (2012)  
Piotr Sierzputowski  
Aktualizacja 2015  
Jan Cegiełka  
Krzysztof Sobolewski  
Opracowanie graficzne  
Tomasz Nitsch



# Nadleśnictwo Krynki

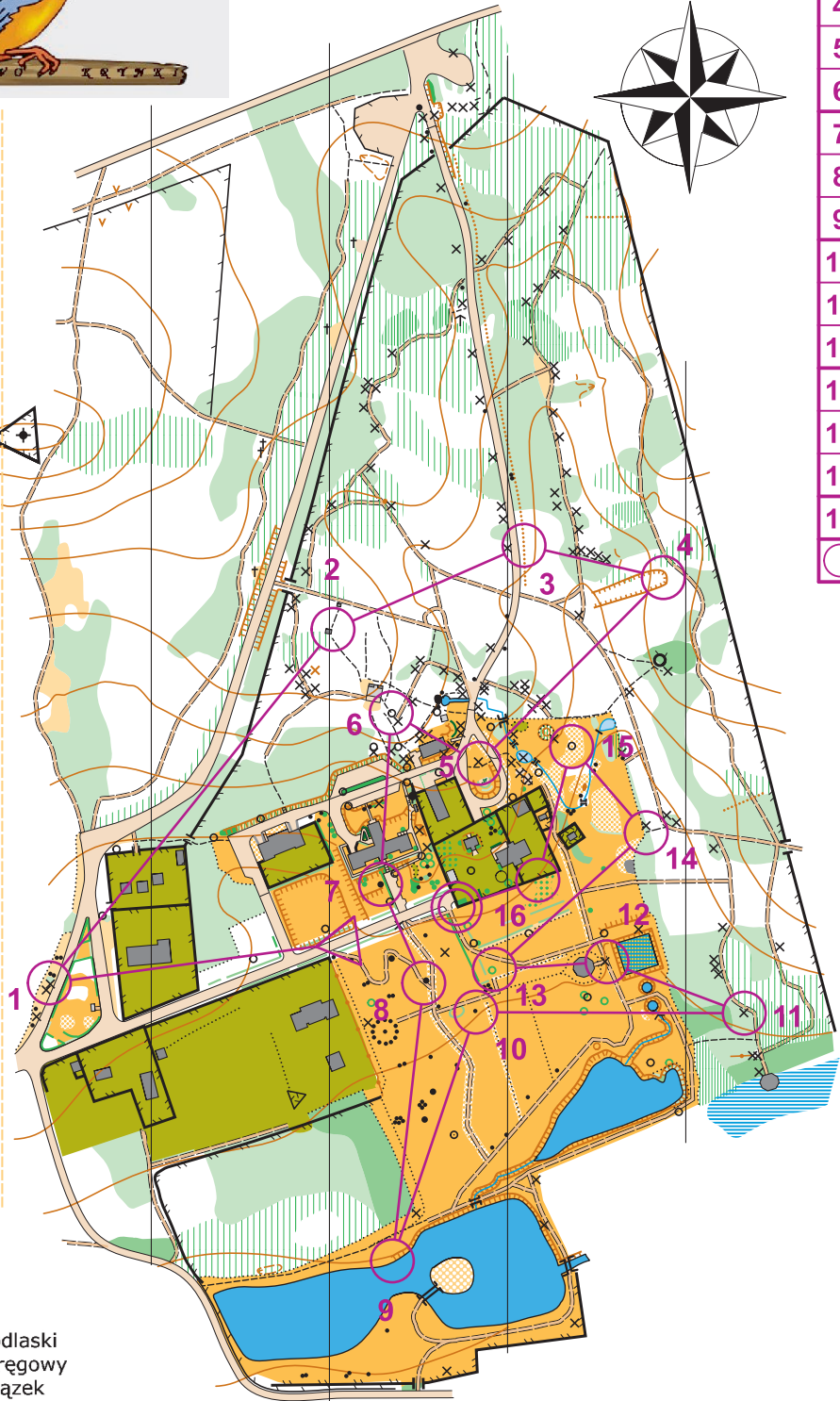

1 : 4000  
e - 2,5 m



MMM  
7.1



	MMM		1,9 km		
▷					
1	39	↗	×		
2	46	■			♂
3	54	▨			
4	38	⊖			
5	50	×			
6	41	×			
7	53	▲			♂
8	45	▲			⊙
9	51	⌒			⊙
10	47	▲			
11	43	⊖			⊙
12	59	×			
13	48	×			
14	44	↘			┌
15	58	×			
16	60	↖			└
⊙			50 m		⊙



R	R
---	---

ACCA

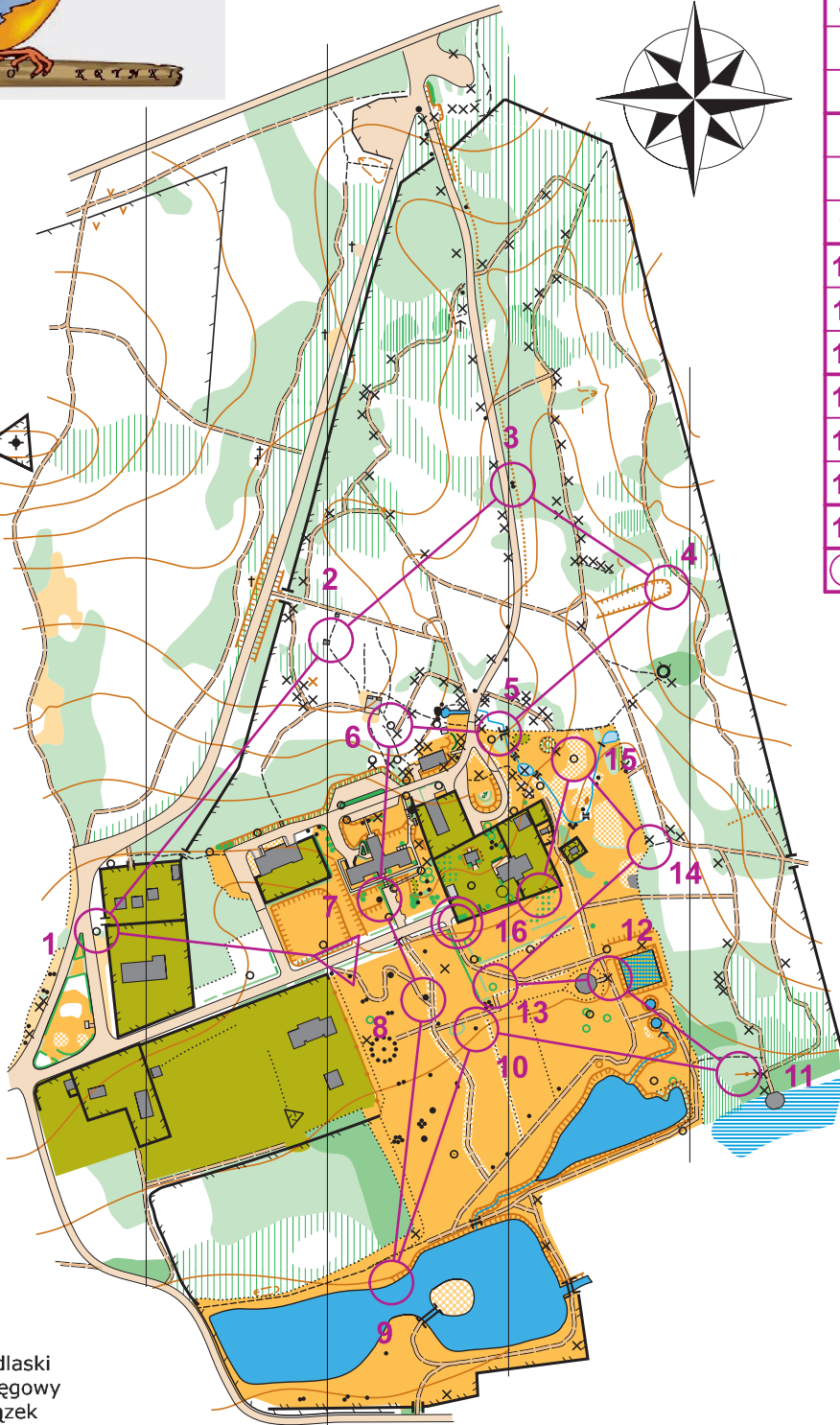
Autor mapy (2012)  
Piotr Sierzputowski  
Aktualizacja 2015  
Jan Cegiełka  
Krzysztof Sobolewski  
Opracowanie graficzne  
Tomasz Nitsch

# Nadleśnictwo Krynki

1 : 4000  
e - 2,5 m



MMM  
7.2



MMM	1,8 km		
1	49	×	
2	46	■	♂
3	32		
4	38	☉	
5	55	///	○
6	41	×	
7	53	▲	♂
8	45	▲	○
9	51	☽	○
10	47	▲	
11	57	+++	○
12	59	×	
13	48	×	
14	44	↘	┌
15	58	×	
16	60	↗	└

50 m

R R

BAAB

Autor mapy (2012)  
Piotr Sierzputowski  
Aktualizacja 2015  
Jan Cegiełka  
Krzysztof Sobolewski  
Opracowanie graficzne  
Tomasz Nitsch



# Nadleśnictwo Krynki

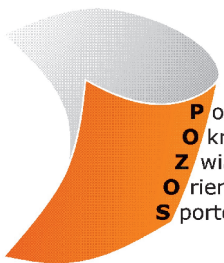
1 : 4000  
e - 2,5 m



MMM  
7.3



	MMM	1,8 km		
▷				
1	52	△		
2	46	■		♂
3	33	↑	×	♂
4	38	☉		
5	40	×		
6	41	×		
7	53	▲		♂
8	45	▲		○
9	51	☽		○
10	47	▲		
11	56	×		
12	59	×		
13	48	×		
14	44	↗		┌
15	58	×		
16	60	↖		└
			50 m	



R	R
---	---

CBBC

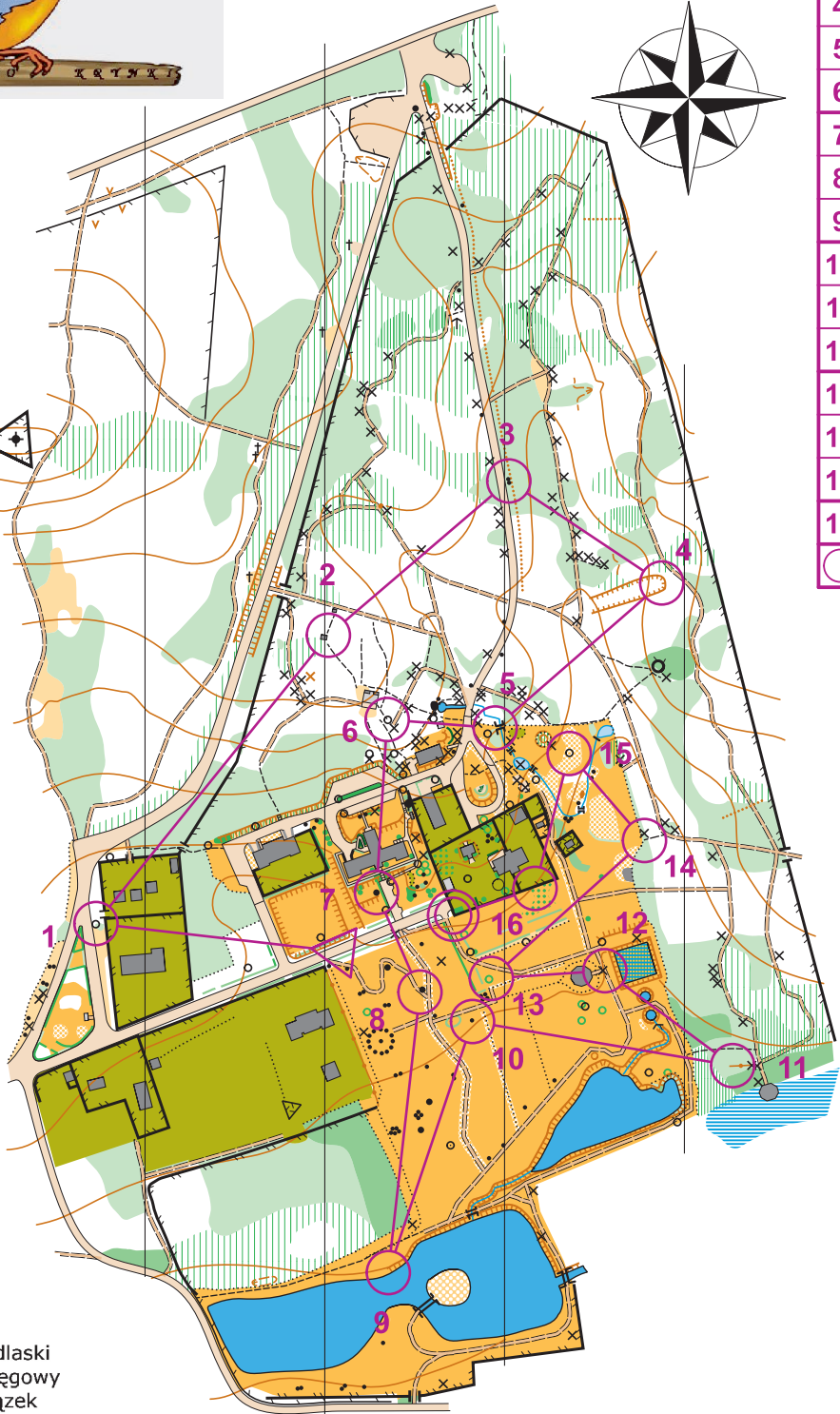

Autor mapy (2012)  
Piotr Sierzputowski  
Aktualizacja 2015  
Jan Cegiełka  
Krzysztof Sobolewski  
Opracowanie graficzne  
Tomasz Nitsch

# Nadleśnictwo Krynki

1 : 4000  
e - 2,5 m



MMM  
8.1



MMM	1,8 km		
1	49	×	
2	46	■	♂
3	32	▲	
4	38	☉	
5	55	///	○
6	41	×	
7	53	▲	♂
8	45	▲	○
9	51	☽	○
10	47	▲	
11	57	+++	○
12	59	×	
13	48	×	
14	44	↗	┌
15	58	×	
16	60	↖	└

50 m

R	R
---	---

BAAB

Autor mapy (2012)  
Piotr Sierzputowski  
Aktualizacja 2015  
Jan Cegiełka  
Krzysztof Sobolewski  
Opracowanie graficzne  
Tomasz Nitsch



# Nadleśnictwo Krynki


1 : 4000  
e - 2,5 m



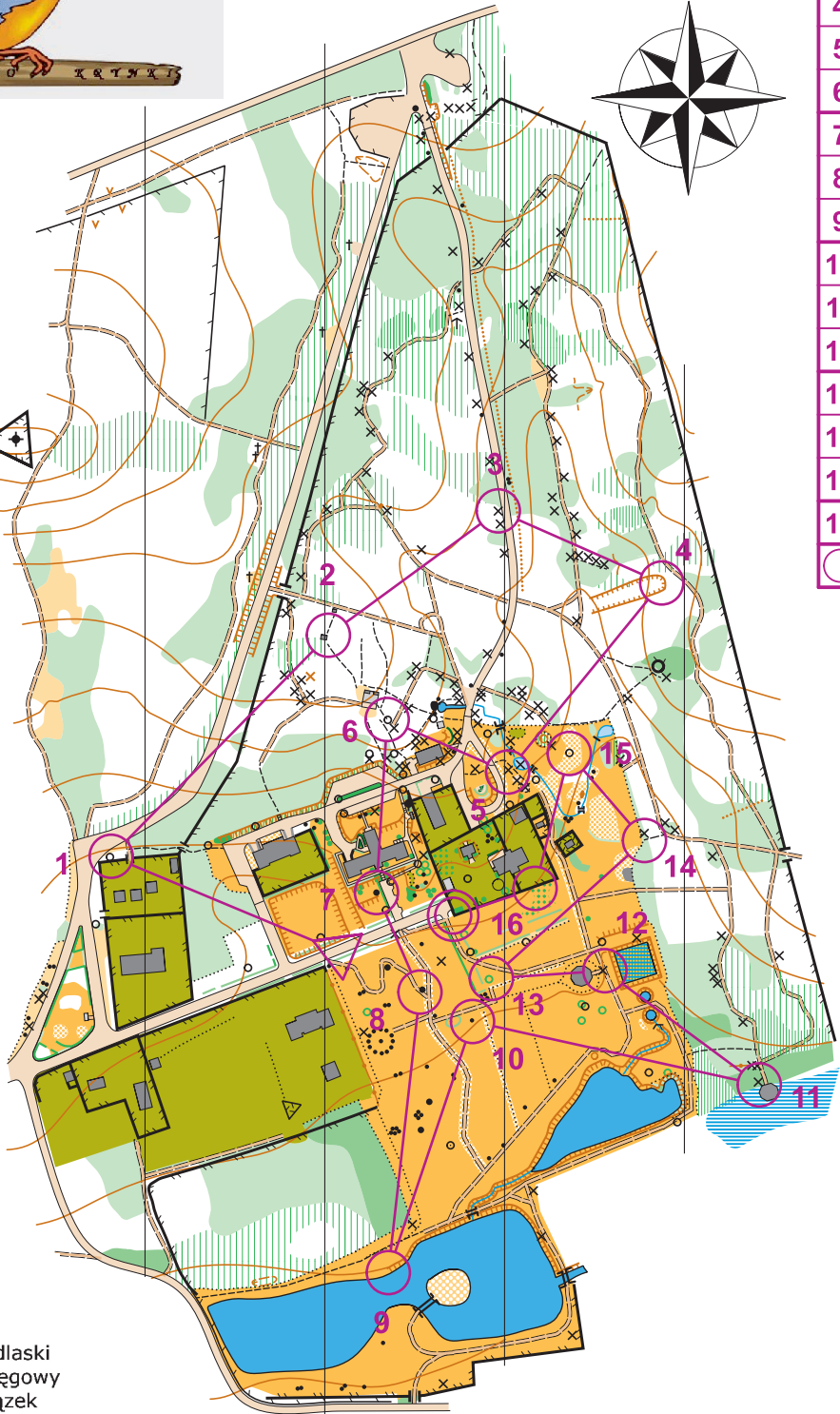
MMM  
8.2



	MMM	1,8 km		
▷				
1	52	△		
2	46	■		♂
3	33	↑	×	♂
4	38	☉		
5	40	×		
6	41	×		
7	53	▲		♂
8	45	▲		♀
9	51	☽		♀
10	47	▲		
11	56	×		
12	59	×		
13	48	×		
14	44	↗		┌
15	58	×		
16	60	↖		└
			50 m	



Podlaski  
Okręgowy  
Związek  
Orientacji  
Sportowej



CBBC

R	R
---	---

Autor mapy (2012)  
Piotr Sierzputowski  
Aktualizacja 2015  
Jan Cegiełka  
Krzysztof Sobolewski  
Opracowanie graficzne  
Tomasz Nitsch

# Nadleśnictwo Krynki

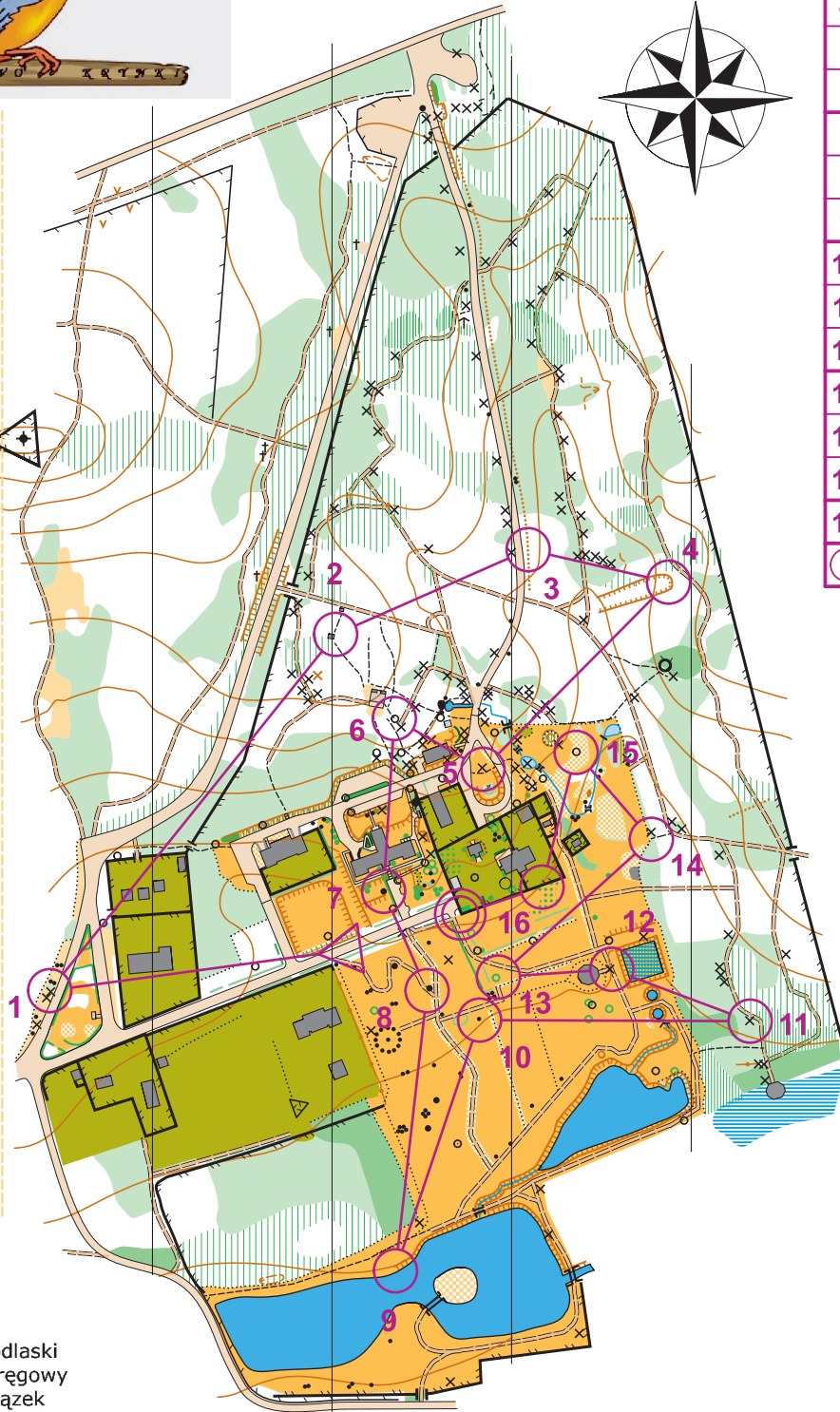
1 : 4000  
e - 2,5 m



MMM  
8.3



Podlaski  
Okręgowy  
Związek  
Orientacji  
Sportowej



MMM	1,9 km			
1	39	↗	×	
2	46	■		♂
3	54	▨		
4	38	☉		
5	50	×		
6	41	×		
7	53	▲		♂
8	45	▲		⊙
9	51	☽		⊙
10	47	▲		
11	43	☽		⊙
12	59	×		
13	48	×		
14	44	↘		┌
15	58	×		
16	60	↖		└

50 m

R R

ACCA

Autor mapy (2012)  
Piotr Sierzputowski  
Aktualizacja 2015  
Jan Cegiełka  
Krzysztof Sobolewski  
Opracowanie graficzne  
Tomasz Nitsch



# Nadleśnictwo Krynki

1 : 4000  
e - 2,5 m



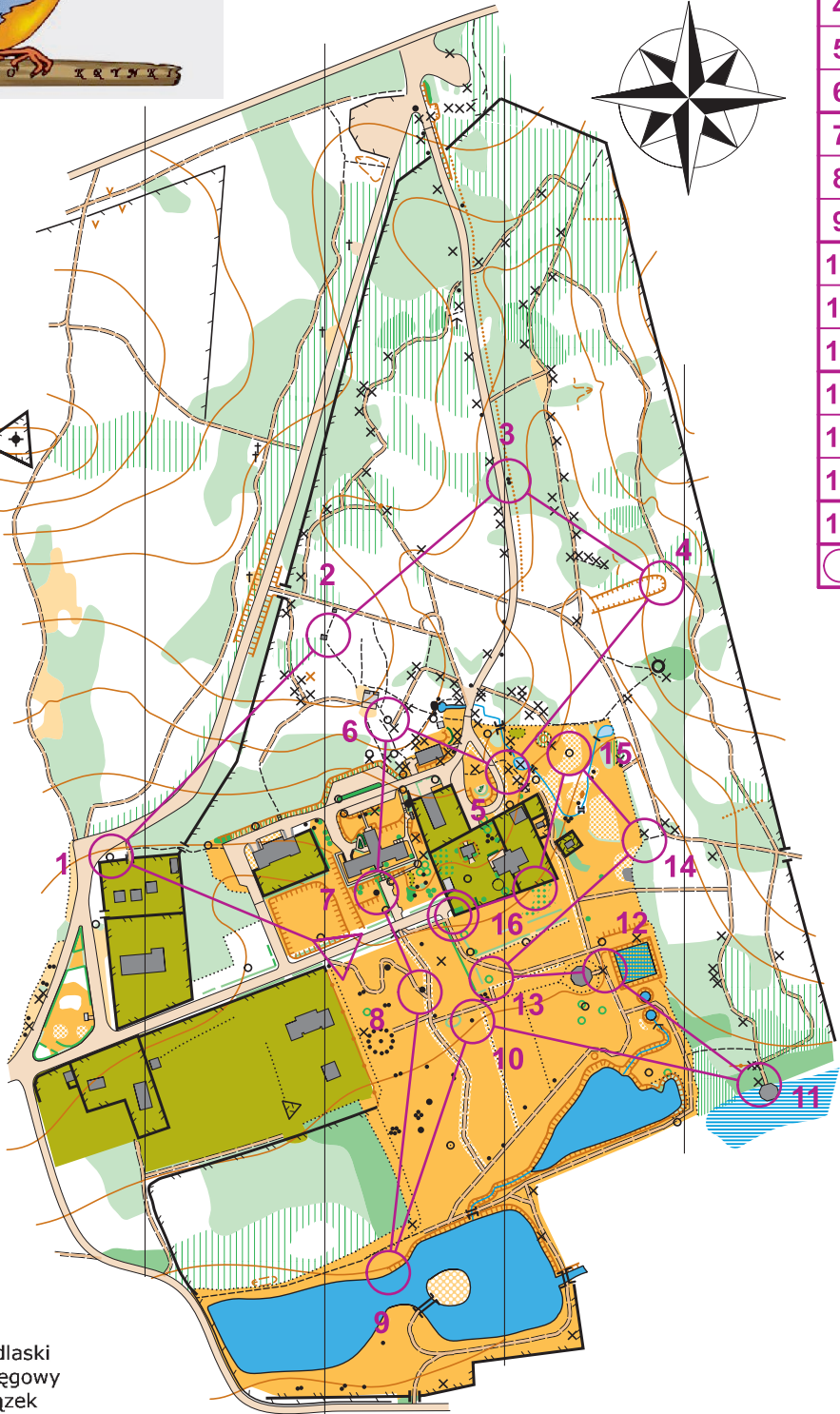
MMM  
9.1



	MMM	1,9 km		
▷				
1	52	△		
2	46	■		○
3	32		▲	
4	38	⊖		
5	40	×		
6	41	×		
7	53	▲		○
8	45	▲		○
9	51	⌒		○
10	47	▲		
11	56	×		
12	59	×		
13	48	×		
14	44	/		┌
15	58	×		
16	60	↗		└
		○	50 m	○



Podlaski  
Okręgowy  
Związek  
Orientacji  
Sportowej



CABC

R	R
---	---

Autor mapy (2012)  
Piotr Sierzputowski  
Aktualizacja 2015  
Jan Cegiełka  
Krzysztof Sobolewski  
Opracowanie graficzne  
Tomasz Nitsch

# Nadleśnictwo Krynki

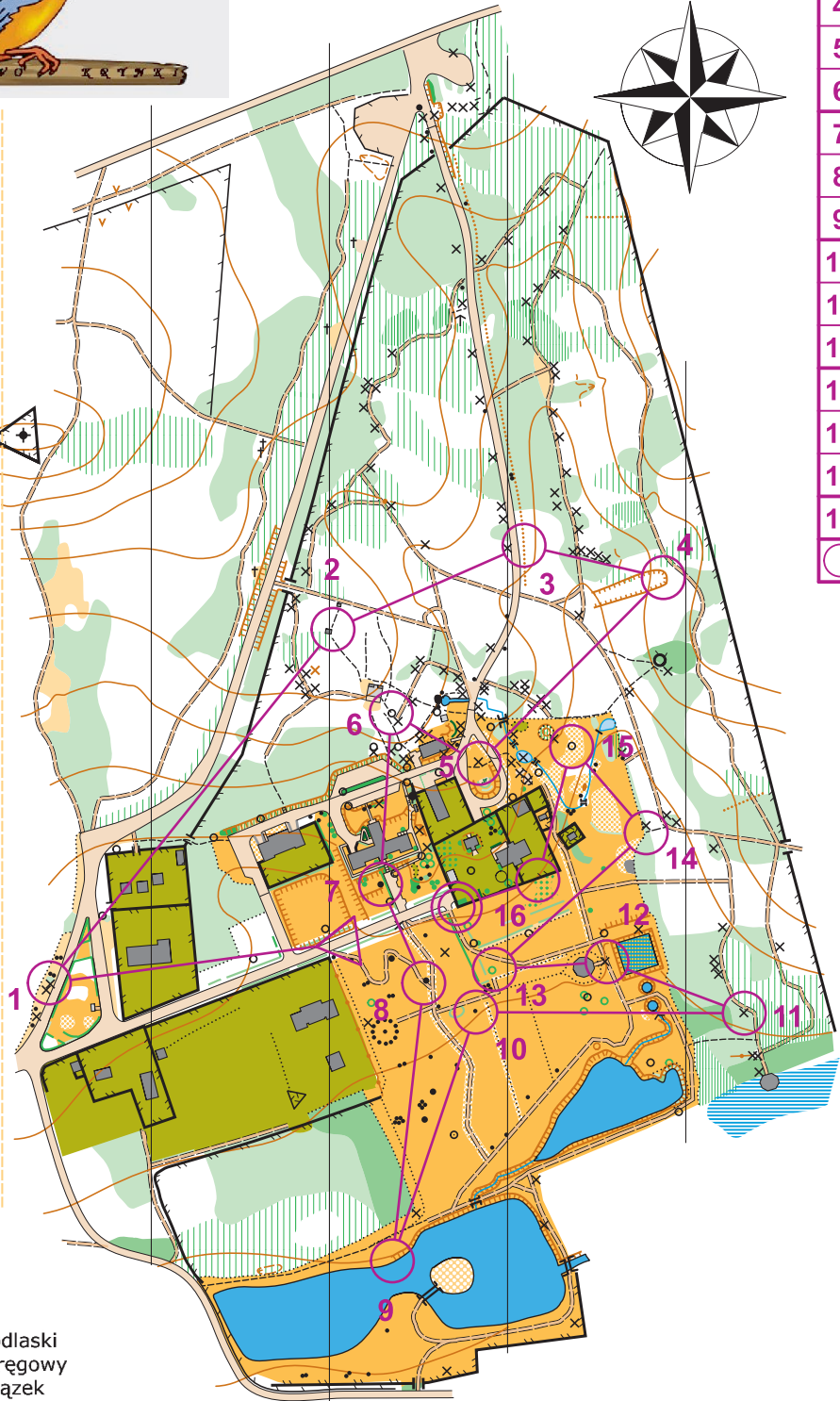

1 : 4000  
e - 2,5 m



MMM  
9.2



	MMM		1,9 km		
▷					
1	39	↗	×		
2	46	■			♂
3	54	▨			
4	38	⊖			
5	50	×			
6	41	×			
7	53	▲			♂
8	45	▲			⊙
9	51	⌒			⊙
10	47	▲			
11	43	⊖			⊙
12	59	×			
13	48	×			
14	44	↘			┌
15	58	×			
16	60	↖			└
⊙			50 m		⊙



ACCA

R	R
---	---

Autor mapy (2012)  
Piotr Sierzputowski  
Aktualizacja 2015  
Jan Cegiełka  
Krzysztof Sobolewski  
Opracowanie graficzne  
Tomasz Nitsch



# Nadleśnictwo Krynki

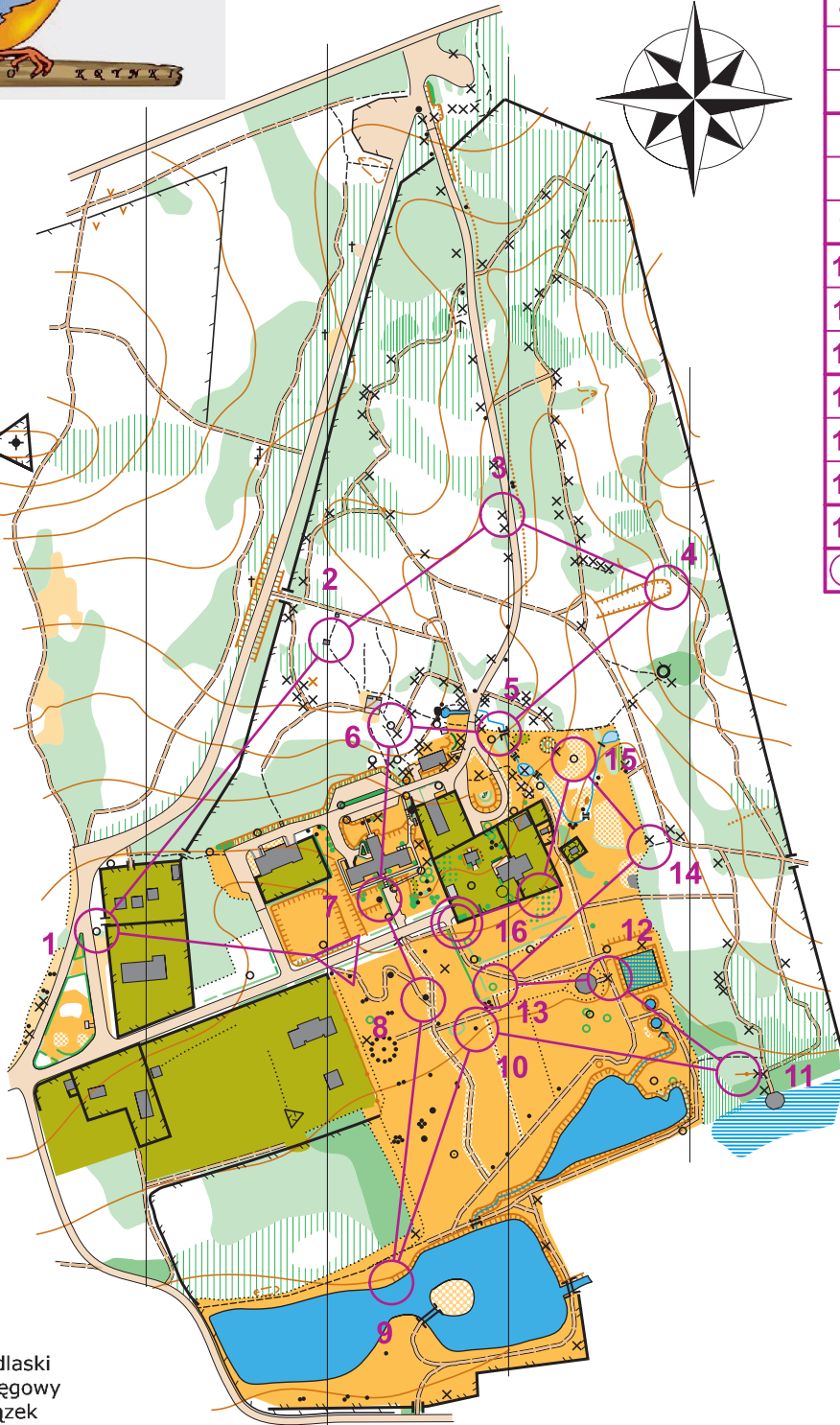

1 : 4000  
e - 2,5 m



MMM  
9.3



	MMM	1,8 km		
▷				
1	49	×		
2	46	■		♂
3	33	↑	×	♂
4	38	☉		
5	55	///		○
6	41	×		
7	53	▲		♂
8	45	▲		○
9	51	☽		○
10	47	▲		
11	57	+++		○
12	59	×		
13	48	×		
14	44	↘		┌
15	58	×		
16	60	↗		└
			50 m	



R	R
---	---

BBAB

Autor mapy (2012)  
Piotr Sierzputowski  
Aktualizacja 2015  
Jan Cegiełka  
Krzysztof Sobolewski  
Opracowanie graficzne  
Tomasz Nitsch

# Nadleśnictwo Krynki

1 : 4000  
e - 2,5 m



MMM  
10.1



Podlaski  
Okręgowy  
Związek  
Orientacji  
Sportowej



MMM	1,8 km		
1	49	×	
2	46	■	♂
3	33	↑	♂
4	38	☉	
5	55	///	○
6	41	×	
7	53	▲	♂
8	45	▲	○
9	51	☽	○
10	47	▲	
11	57	+++	○
12	59	×	
13	48	×	
14	44	↗	┌
15	58	×	
16	60	↖	└

50 m

R R

BBAB

Autor mapy (2012)  
Piotr Sierzputowski  
Aktualizacja 2015  
Jan Cegiełka  
Krzysztof Sobolewski  
Opracowanie graficzne  
Tomasz Nitsch



# Nadleśnictwo Krynki

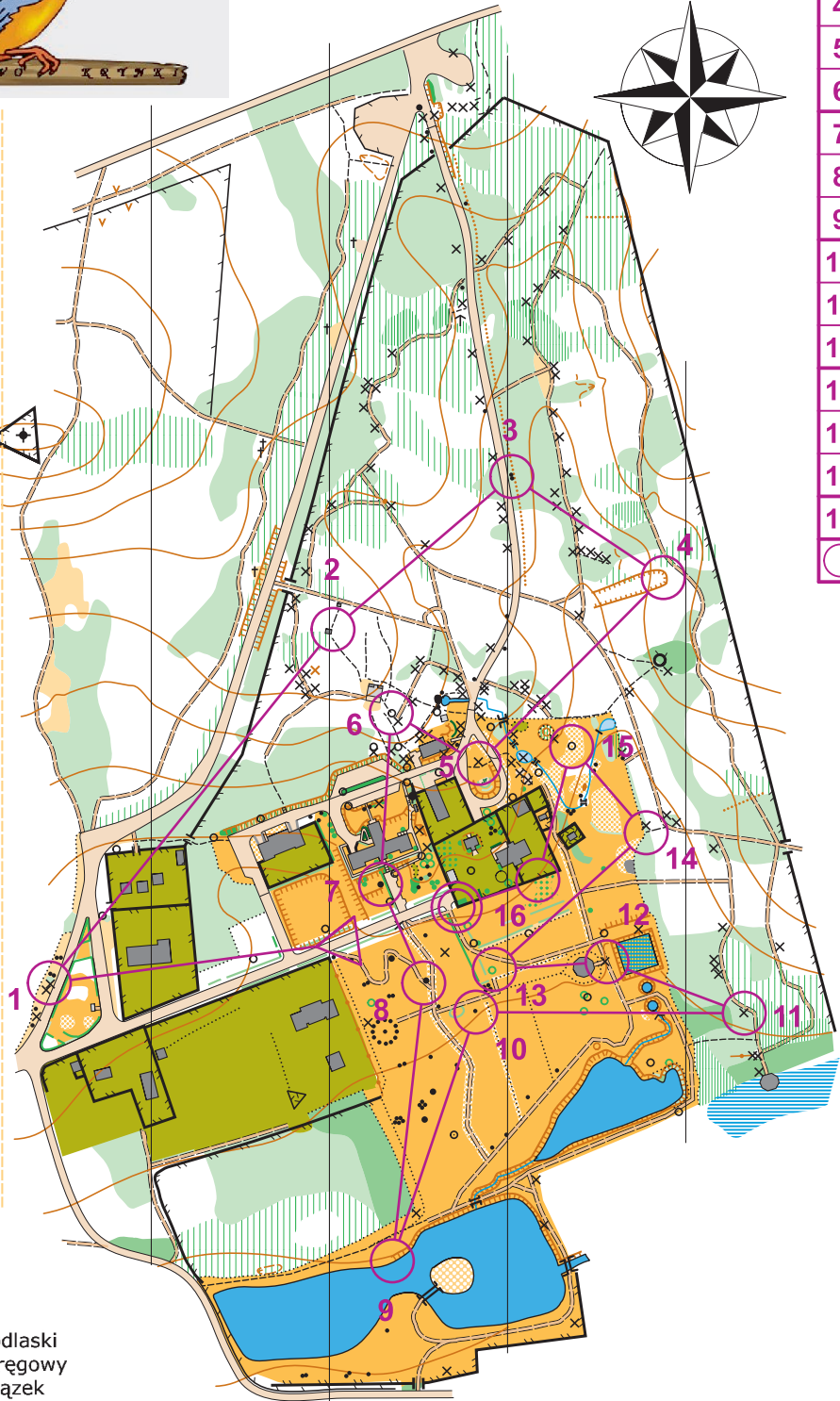
1 : 4000  
e - 2,5 m



MMM  
10.2



	MMM		1,9 km		
▷					
1	39	↗	×		
2	46	■			♂
3	32		▲		
4	38	☉			
5	50	×			
6	41	×			
7	53	▲			♂
8	45	▲			⊙
9	51	☽			⊙
10	47	▲			
11	43	☽			⊙
12	59	×			
13	48	×			
14	44	↘			┌
15	58	×			
16	60	↖			└
⊙			50 m		⊙



R	R
---	---

Podlaski  
Okręgowy  
Związek  
Orientalny  
Sportowy

AACA

Autor mapy (2012)  
Piotr Sierzputowski  
Aktualizacja 2015  
Jan Cegiełka  
Krzysztof Sobolewski  
Opracowanie graficzne  
Tomasz Nitsch

# Nadleśnictwo Krynki

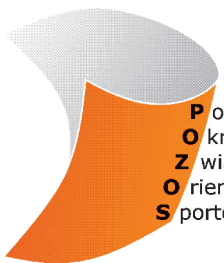
1 : 4000  
e - 2,5 m



MMM  
10.3



	MMM	1,8 km		
▷				
1	52	△		
2	46	■		○
3	54	▨		
4	38	⊖		
5	40	×		
6	41	×		
7	53	▲		○
8	45	▲		○
9	51	⌒		○
10	47	▲		
11	56	×		
12	59	×		
13	48	×		
14	44	↗		┌
15	58	×		
16	60	↖		└
		○	50 m	○



CCBC

R	R
---	---

Autor mapy (2012)  
Piotr Sierzputowski  
Aktualizacja 2015  
Jan Cegiełka  
Krzysztof Sobolewski  
Opracowanie graficzne  
Tomasz Nitsch




# Nadleśnictwo Krynki

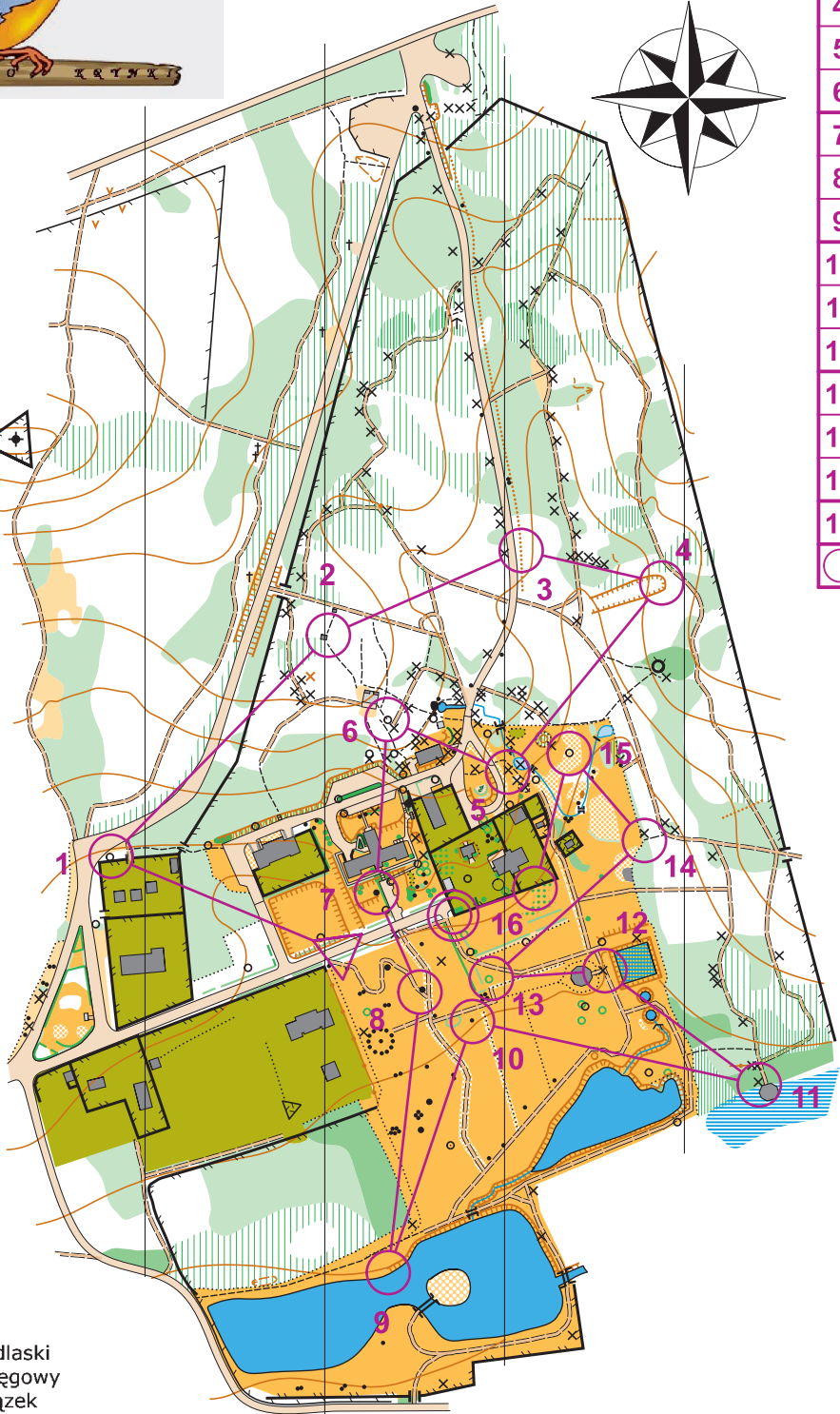
1 : 4000  
e - 2,5 m



MMM  
11.1



Podlaski  
Okręgowy  
Związek  
Orientacji  
Sportowej



MMM	1,8 km		
1	52	▲	
2	46	■	○
3	54	▨	
4	38	⊖	
5	40	×	
6	41	×	
7	53	▲	○
8	45	▲	○
9	51	⌒	○
10	47	▲	
11	56	×	
12	59	×	
13	48	×	
14	44	↗	┌
15	58	×	
16	60	↖	└

50 m

R R

CCBC

Autor mapy (2012)  
Piotr Sierzputowski  
Aktualizacja 2015  
Jan Cegiełka  
Krzysztof Sobolewski  
Opracowanie graficzne  
Tomasz Nitsch

# Nadleśnictwo Krynki

1 : 4000  
e - 2,5 m



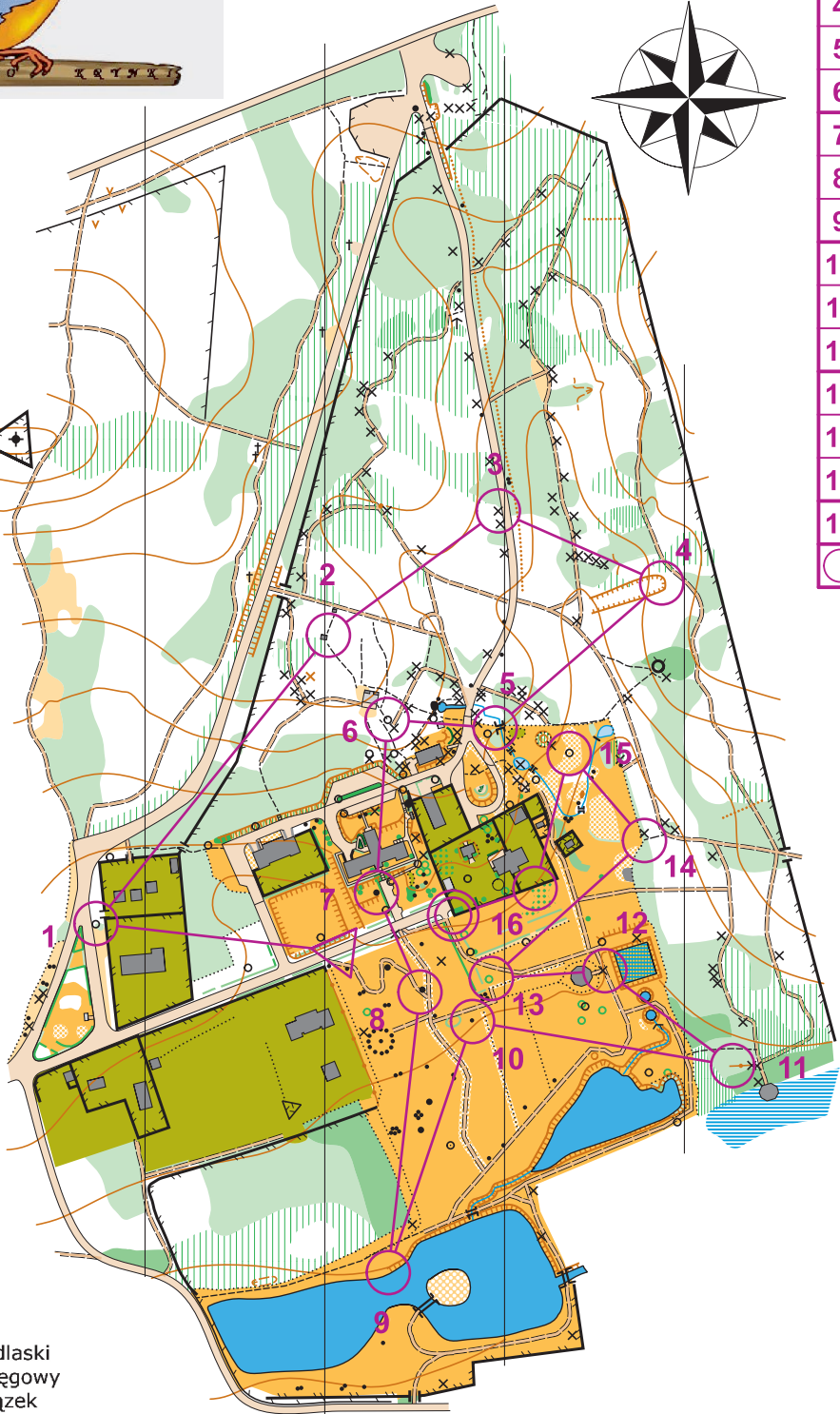
MMM  
11.2



	MMM	1,8 km		
▷				
1	49	×		
2	46	■		♂
3	33	↑	×	♂
4	38	☉		
5	55	///		○
6	41	×		
7	53	▲		♂
8	45	▲		○
9	51	☽		○
10	47	▲		
11	57	+++		○
12	59	×		
13	48	×		
14	44	↗		┌
15	58	×		
16	60	↖		└
			50 m	



Podlaski  
Okręgowy  
Związek  
Orientacji  
Sportowej



BBAB

R	R
---	---

Autor mapy (2012)  
Piotr Sierzputowski  
Aktualizacja 2015  
Jan Cegiełka  
Krzysztof Sobolewski  
Opracowanie graficzne  
Tomasz Nitsch

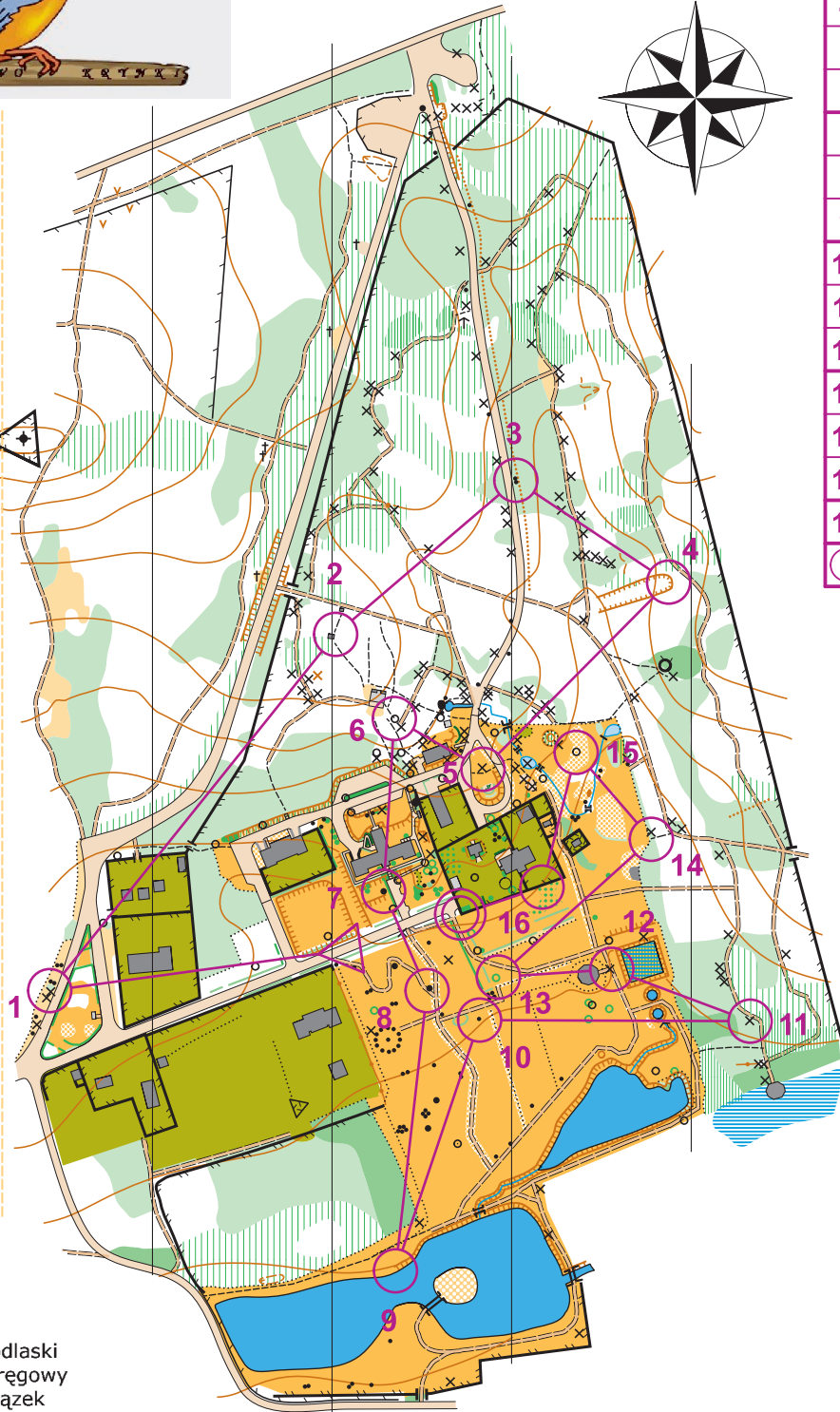



# Nadleśnictwo Krynki

1 : 4000  
e - 2,5 m



MMM  
11.3



	MMM		1,9 km		
▷					
1	39	↗	×		
2	46	■			♂
3	32		▲		
4	38	☉			
5	50	×			
6	41	×			
7	53	▲			♂
8	45	▲			⊙
9	51	☽			⊙
10	47	▲			
11	43	☽			⊙
12	59	×			
13	48	×			
14	44	↘			┌
15	58	×			
16	60	↖			└
⊙			50 m		⊙

R	R
---	---

AACA

Autor mapy (2012)  
Piotr Sierzputowski  
Aktualizacja 2015  
Jan Cegiełka  
Krzysztof Sobolewski  
Opracowanie graficzne  
Tomasz Nitsch

# Nadleśnictwo Krynki

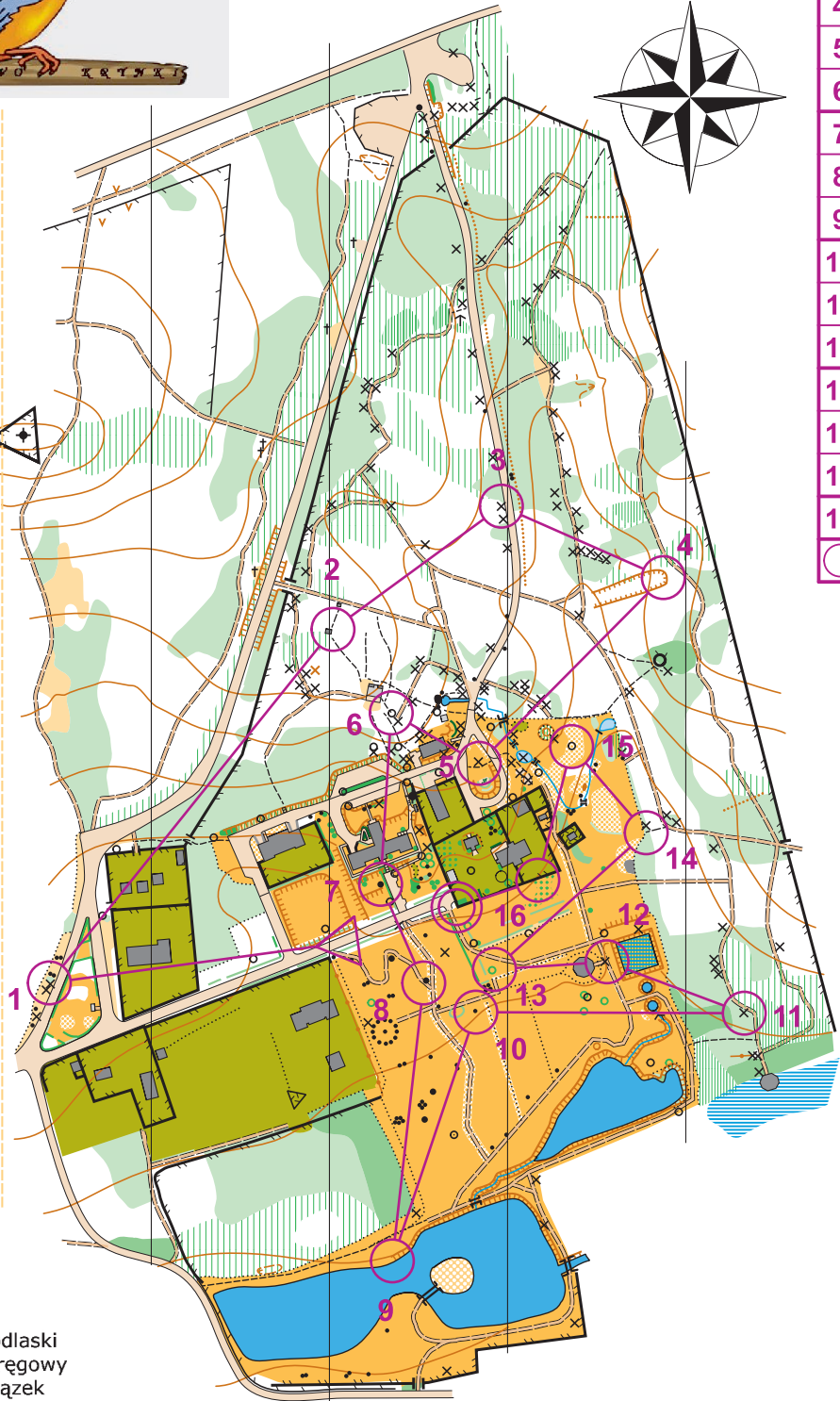
1 : 4000  
e - 2,5 m



MMM  
12.1



	MMM		1,9 km		
▷					
1	39	↗	×		
2	46		■		♂
3	33	↑	×		♂
4	38		☹		
5	50		×		
6	41		×		
7	53		▲		♂
8	45		▲		♀
9	51		☹		♀
10	47		▲		
11	43		☹		♀
12	59		×		
13	48		×		
14	44		↘		┌
15	58		×		
16	60		↖		└
				50 m	



R	R
---	---

Podlaski  
Okręgowy  
Związek  
Orientalny  
Sportowy

ABCA

Autor mapy (2012)  
Piotr Sierzputowski  
Aktualizacja 2015  
Jan Cegiełka  
Krzysztof Sobolewski  
Opracowanie graficzne  
Tomasz Nitsch



# Nadleśnictwo Krynki

1 : 4000  
e - 2,5 m



MMM  
12.2



Podlaski  
okręgowy  
Związek  
Orientacji  
Sportowej



MMM	1,8 km		
1	52	▲	
2	46	■	○
3	54	▨	
4	38	⊖	
5	55	///	○
6	41	×	
7	53	▲	○
8	45	▲	○
9	51	⌒	○
10	47	▲	
11	56	×	
12	59	×	
13	48	×	
14	44	⌒	┌
15	58	×	
16	60	⌒	└

50 m

R R

CCAC

Autor mapy (2012)  
Piotr Sierzputowski  
Aktualizacja 2015  
Jan Cegiełka  
Krzysztof Sobolewski  
Opracowanie graficzne  
Tomasz Nitsch

# Nadleśnictwo Krynki


1 : 4000  
e - 2,5 m



MMM  
12.3



	MMM	1,8 km		
▷				
1	49	×		
2	46	■		♂
3	32		▲	
4	38	☉		
5	40	×		
6	41	×		
7	53	▲		♂
8	45	▲		♀
9	51	☽		♀
10	47	▲		
11	57	+++		♀
12	59	×		
13	48	×		
14	44	/		┌
15	58	×		
16	60	↗		└
			50 m	



R	R
---	---

BABB

Autor mapy (2012)  
Piotr Sierzputowski  
Aktualizacja 2015  
Jan Cegiełka  
Krzysztof Sobolewski  
Opracowanie graficzne  
Tomasz Nitsch



# Nadleśnictwo Krynki

1 : 4000  
e - 2,5 m



MMM  
13.1

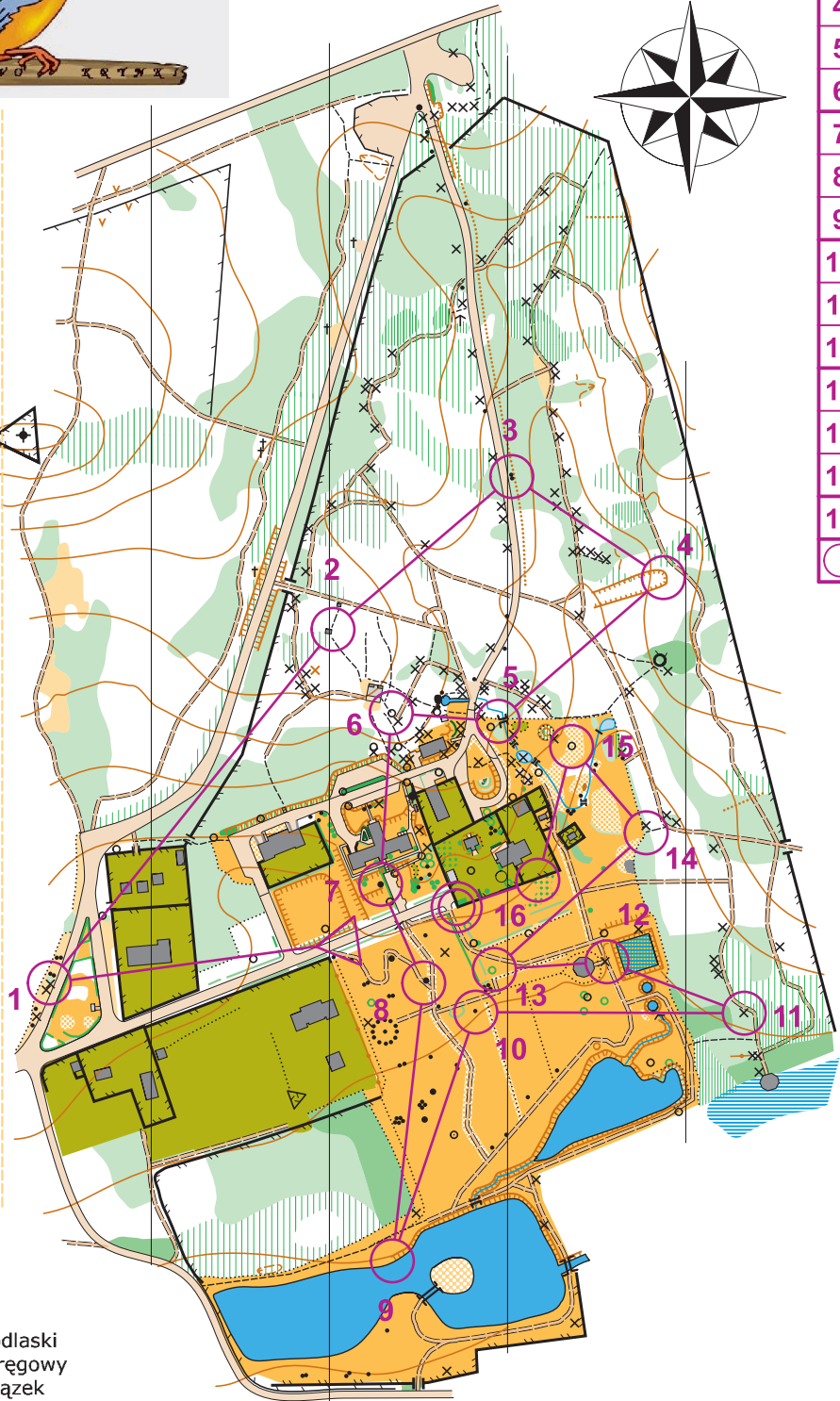


	MMM		1,9 km		
▷					
1	39	↗	×		
2	46	■			♂
3	32		▲		
4	38	☉			
5	55	///			○
6	41	×			
7	53	▲			♂
8	45	▲			○
9	51	☽			○
10	47	▲			
11	43	☽			○
12	59	×			
13	48	×			
14	44	↘			┌
15	58	×			
16	60	↖			└
○			50 m		○



Podlaski  
Okręgowy  
Związek  
Orientacji  
Sportowej

AAAA



R	R
---	---

Autor mapy (2012)  
Piotr Sierzputowski  
Aktualizacja 2015  
Jan Cegiełka  
Krzysztof Sobolewski  
Opracowanie graficzne  
Tomasz Nitsch

# Nadleśnictwo Krynki

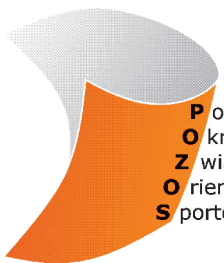
1 : 4000  
e - 2,5 m



MMM  
13.2



	MMM	1,8 km		
▷				
1	49	×		
2	46	■		♂
3	33	↑	×	♂
4	38	☉		
5	40	×		
6	41	×		
7	53	▲		♂
8	45	▲		♀
9	51	☽		♀
10	47	▲		
11	57	+++		♀
12	59	×		
13	48	×		
14	44	/		┌
15	58	×		
16	60	↗		└
			50 m	



R	R
---	---

BBBB

Autor mapy (2012)  
Piotr Sierzputowski  
Aktualizacja 2015  
Jan Cegiełka  
Krzysztof Sobolewski  
Opracowanie graficzne  
Tomasz Nitsch





# Nadleśnictwo Krynki

1 : 4000  
e - 2,5 m



MMM  
13.3



MMM	1,8 km		
1	52	▲	
2	46	■	♂
3	54	▨	
4	38	⊖	
5	50	×	
6	41	×	
7	53	▲	♂
8	45	▲	♀
9	51	⌒	♀
10	47	▲	
11	56	×	
12	59	×	
13	48	×	
14	44	↗	┌
15	58	×	
16	60	↖	└

50 m

R	R
---	---

CCCC

Autor mapy (2012)  
Piotr Sierzputowski  
Aktualizacja 2015  
Jan Cegiełka  
Krzysztof Sobolewski  
Opracowanie graficzne  
Tomasz Nitsch

# Nadleśnictwo Krynki


1 : 4000  
e - 2,5 m



MMM  
14.1



	MMM	1,8 km		
▷				
1	49	×		
2	46	■		♂
3	32	▲		
4	38	☉		
5	40	×		
6	41	×		
7	53	▲		♂
8	45	▲		♀
9	51	☽		♀
10	47	▲		
11	57	+++		♀
12	59	×		
13	48	×		
14	44	↗		┌
15	58	×		
16	60	↖		└
○		50 m		○



R	R
---	---

BABB

Autor mapy (2012)  
Piotr Sierzputowski  
Aktualizacja 2015  
Jan Cegiełka  
Krzysztof Sobolewski  
Opracowanie graficzne  
Tomasz Nitsch



# Nadleśnictwo Krynki

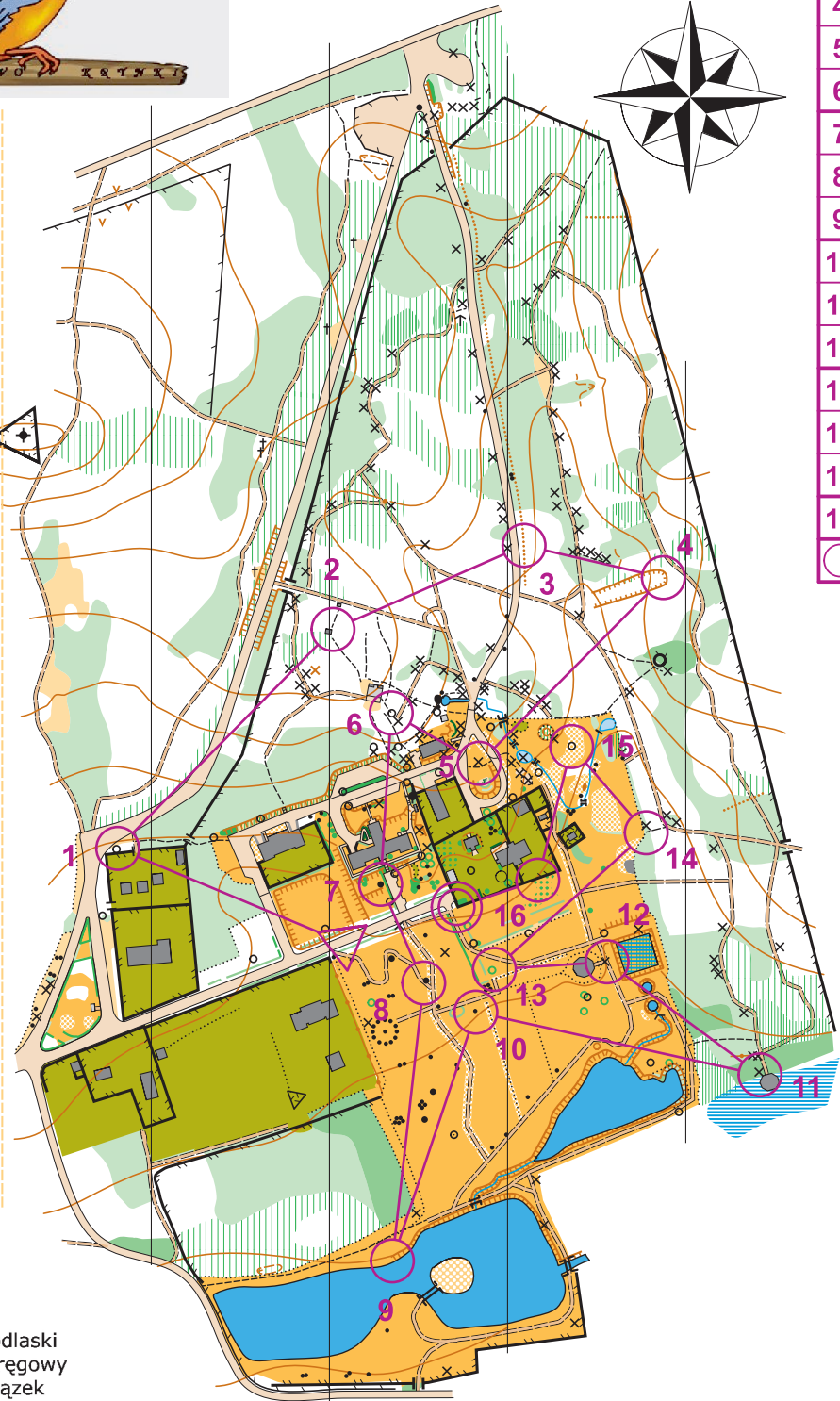

1 : 4000  
e - 2,5 m



MMM  
14.2



	MMM	1,8 km		
▷				
1	52	▲		
2	46	■		♂
3	54	▨		
4	38	⊖		
5	50	×		
6	41	×		
7	53	▲		♂
8	45	▲		⊙
9	51	⌒		⊙
10	47	▲		
11	56	×		
12	59	×		
13	48	×		
14	44	↗		┌
15	58	×		
16	60	↖		└
⊙			50 m	⊙



CCCC

R	R
---	---

Autor mapy (2012)  
Piotr Sierzputowski  
Aktualizacja 2015  
Jan Cegiełka  
Krzysztof Sobolewski  
Opracowanie graficzne  
Tomasz Nitsch

# Nadleśnictwo Krynki

1 : 4000  
e - 2,5 m

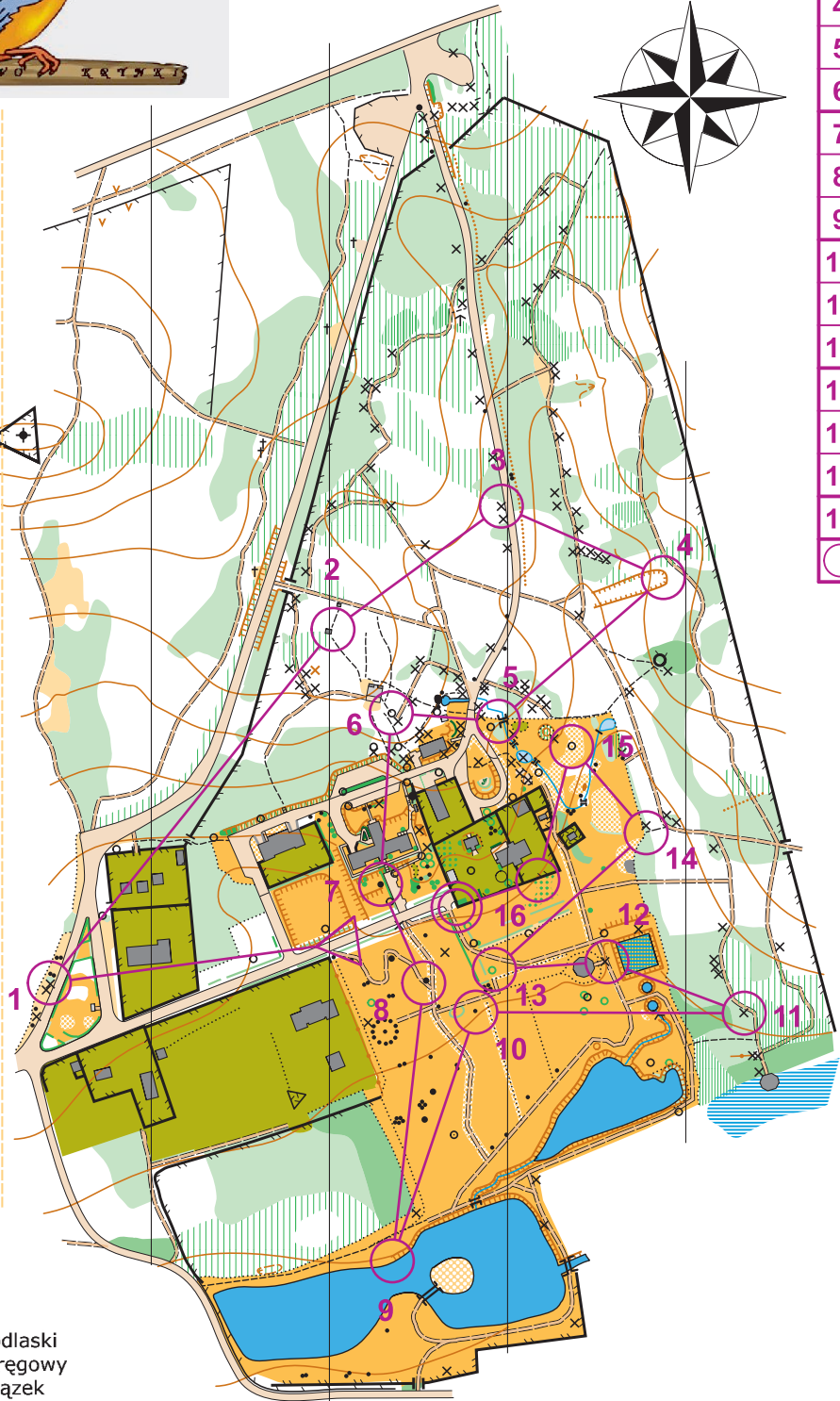



MMM  
14.3



MMM	1,9 km			
1	39	↗	×	
2	46	■		♂
3	33	↑	×	♂
4	38	☉		
5	55	///		○
6	41	×		
7	53	▲		♂
8	45	▲		○
9	51	☽		○
10	47	▲		
11	43	☽		○
12	59	×		
13	48	×		
14	44	↘		┌
15	58	×		
16	60	↖		└

50 m



R	R
---	---

ABAA

Autor mapy (2012)  
Piotr Sierzputowski  
Aktualizacja 2015  
Jan Cegiełka  
Krzysztof Sobolewski  
Opracowanie graficzne  
Tomasz Nitsch



# Nadleśnictwo Krynki

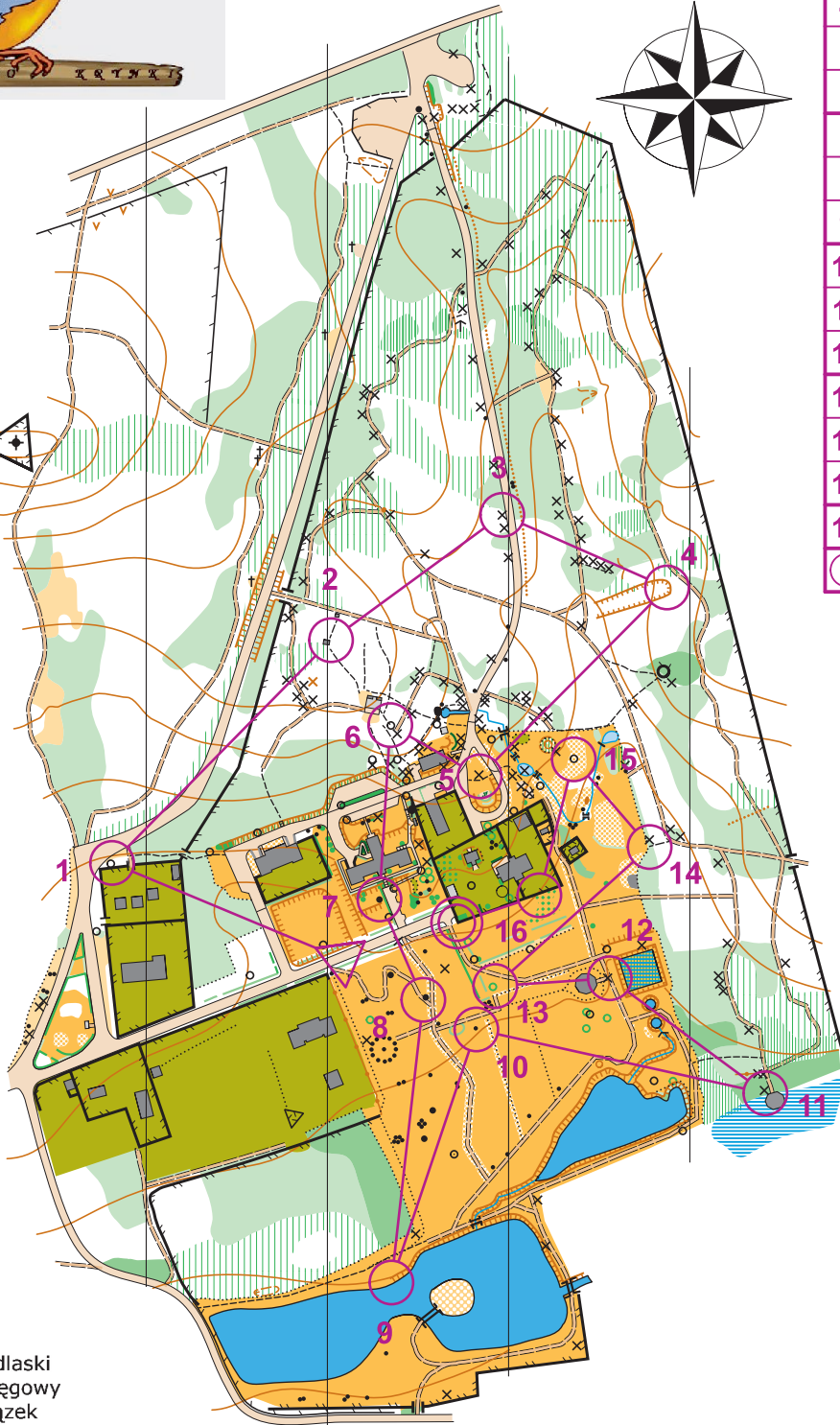
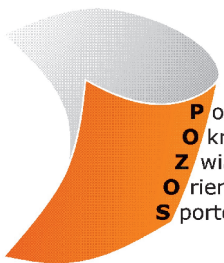
1 : 4000  
e - 2,5 m



MMM  
15.1



	MMM	1,8 km		
▷				
1	52	△		
2	46	■		♂
3	33	↑	×	♂
4	38	☉		
5	50	×		
6	41	×		
7	53	▲		♂
8	45	▲		○
9	51	☽		○
10	47	▲		
11	56	×		
12	59	×		
13	48	×		
14	44	↗		┌
15	58	×		
16	60	↖		└
			50 m	



CBCC

R	R
---	---

Autor mapy (2012)  
Piotr Sierzputowski  
Aktualizacja 2015  
Jan Cegiełka  
Krzysztof Sobolewski  
Opracowanie graficzne  
Tomasz Nitsch

# Nadleśnictwo Krynki

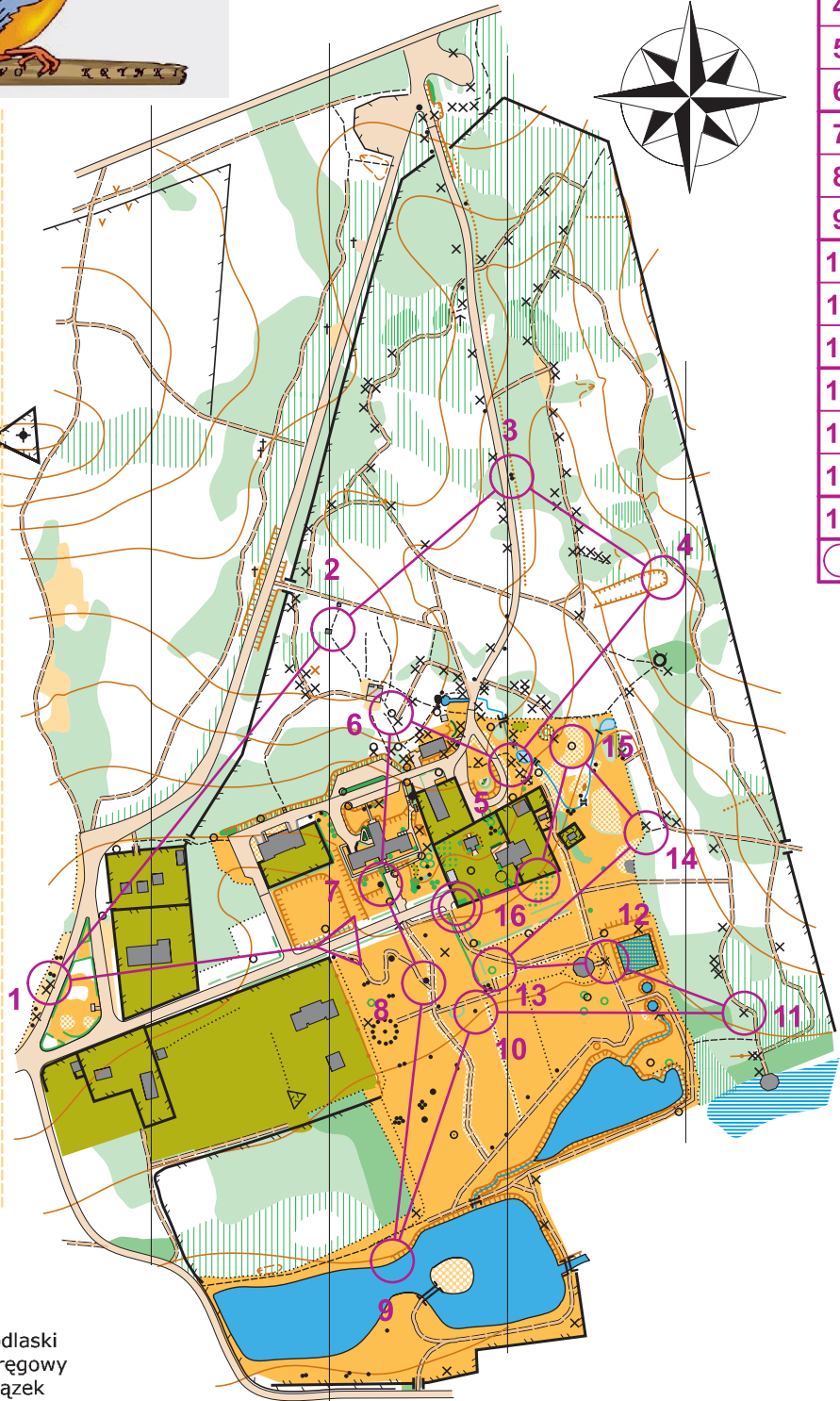

1 : 4000  
e - 2,5 m



MMM  
15.2



	MMM		1,9 km		
▷					
1	39	↗	×		
2	46	■			♂
3	32		▲		
4	38	☉			
5	40	×			
6	41	×			
7	53	▲			♂
8	45	▲			⊙
9	51	☽			⊙
10	47	▲			
11	43	☽			⊙
12	59	×			
13	48	×			
14	44	↘			┌
15	58	×			
16	60	↖			└
⊙			50 m		⊙



R	R
---	---

AABA

Autor mapy (2012)  
Piotr Sierzputowski  
Aktualizacja 2015  
Jan Cegiełka  
Krzysztof Sobolewski  
Opracowanie graficzne  
Tomasz Nitsch



# Nadleśnictwo Krynki


1 : 4000  
e - 2,5 m



MMM  
15.3



	MMM	1,8 km		
▷				
1	49	×		
2	46	■		♂
3	54	▨		
4	38	⊖		
5	55	∕		○
6	41	×		
7	53	▲		♂
8	45	▲		○
9	51	⌒		○
10	47	▲		
11	57	+++		○
12	59	×		
13	48	×		
14	44	∕		┌
15	58	×		
16	60	↗		└
○			50 m	⊗



R	R
---	---

BCAB

Autor mapy (2012)  
Piotr Sierzputowski  
Aktualizacja 2015  
Jan Cegiełka  
Krzysztof Sobolewski  
Opracowanie graficzne  
Tomasz Nitsch

# Nadleśnictwo Krynki


1 : 4000  
e - 2,5 m



MMM  
16.1



	MMM	1,8 km		
▷				
1	49	×		
2	46	■		♂
3	54	▨		
4	38	⊖		
5	55	///		○
6	41	×		
7	53	▲		♂
8	45	▲		○
9	51	⌒		○
10	47	▲		
11	57	+++		○
12	59	×		
13	48	×		
14	44	↗		┌
15	58	×		
16	60	↖		└
○			50 m	○



R	R
---	---

BCAB

Autor mapy (2012)  
Piotr Sierzputowski  
Aktualizacja 2015  
Jan Cegiełka  
Krzysztof Sobolewski  
Opracowanie graficzne  
Tomasz Nitsch



# Nadleśnictwo Krynki

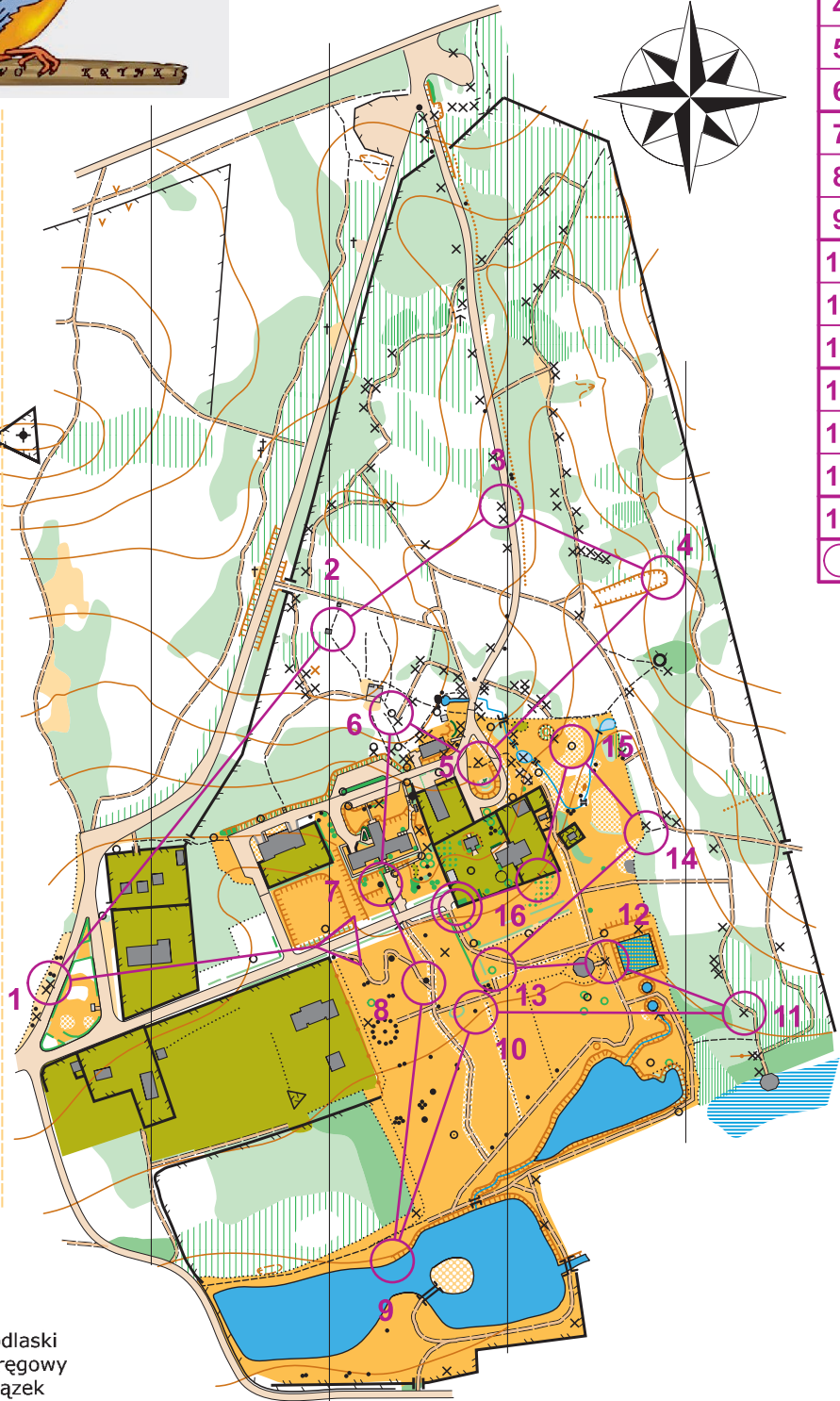

1 : 4000  
e - 2,5 m



MMM  
16.2



	MMM		1,9 km		
▷					
1	39	↗	×		
2	46		■		♂
3	33	↑	×		♂
4	38		☹		
5	50		×		
6	41		×		
7	53		▲		♂
8	45		▲		♀
9	51		☺		♀
10	47		▲		
11	43		☹		♀
12	59		×		
13	48		×		
14	44		↘		┌
15	58		×		
16	60		↖		└
				50 m	



R	R
---	---

ABCA

Autor mapy (2012)  
Piotr Sierzputowski  
Aktualizacja 2015  
Jan Cegiełka  
Krzysztof Sobolewski  
Opracowanie graficzne  
Tomasz Nitsch

# Nadleśnictwo Krynki

1 : 4000  
e - 2,5 m



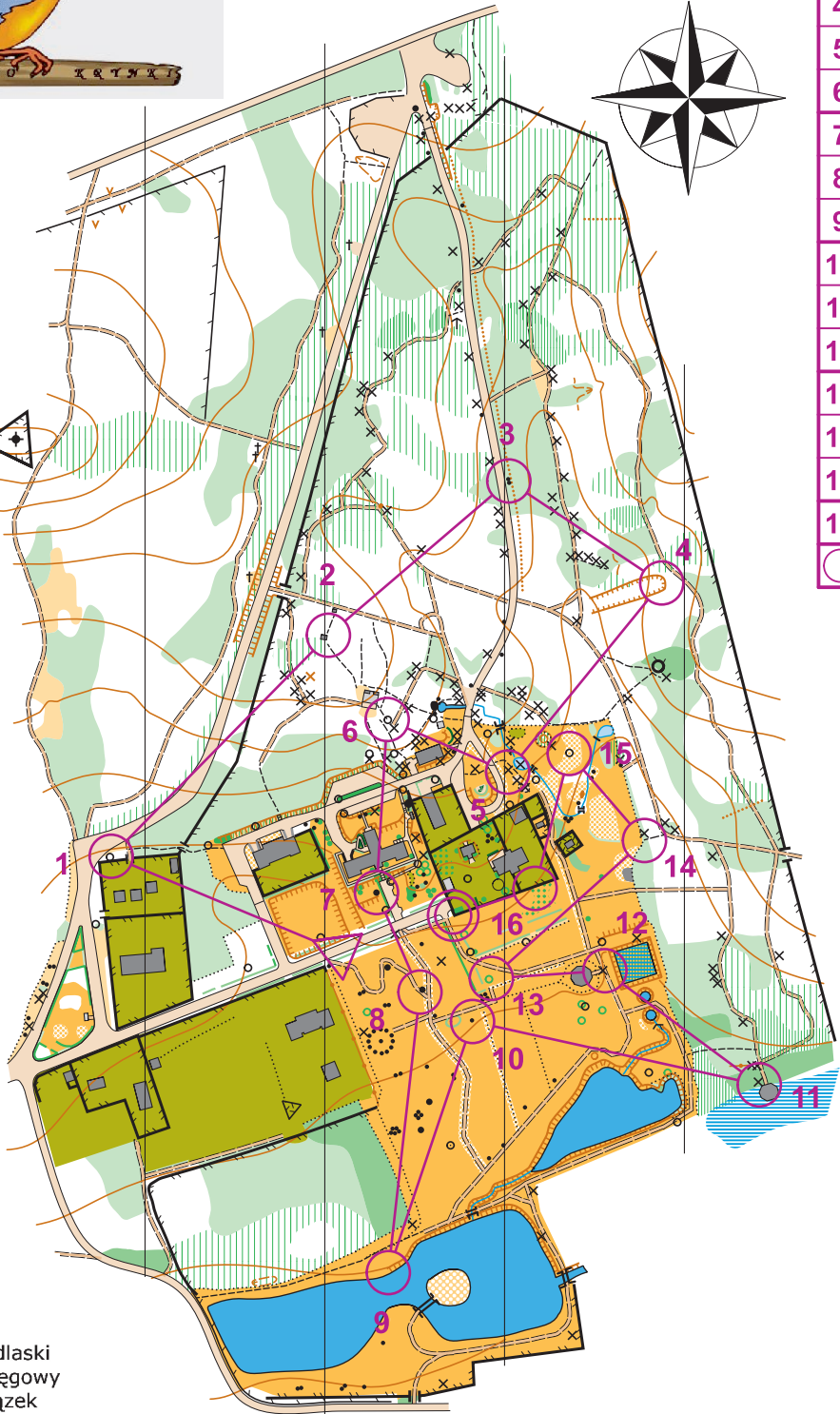
MMM  
16.3



	MMM	1,9 km		
▷				
1	52	△		
2	46	■		○
3	32		▲	
4	38	⊖		
5	40	×		
6	41	×		
7	53	▲		○
8	45	▲		○
9	51	⌒		○
10	47	▲		
11	56	×		
12	59	×		
13	48	×		
14	44	/		┌
15	58	×		
16	60	↗		└
○			50 m	○



Podlaski  
Okręgowy  
Związek  
Orientacji  
Sportowej



CABC

R	R
---	---

Autor mapy (2012)  
Piotr Sierzputowski  
Aktualizacja 2015  
Jan Cegiełka  
Krzysztof Sobolewski  
Opracowanie graficzne  
Tomasz Nitsch



# Nadleśnictwo Krynki

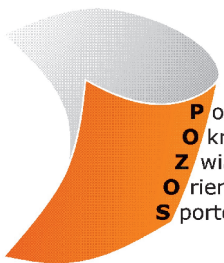
1 : 4000  
e - 2,5 m



MMM  
17.1



	MMM	1,8 km		
▷				
1	52	△		
2	46	■		♂
3	33	↑	×	♂
4	38	☉		
5	40	×		
6	41	×		
7	53	▲		♂
8	45	▲		○
9	51	☽		○
10	47	▲		
11	56	×		
12	59	×		
13	48	×		
14	44	↗		┌
15	58	×		
16	60	↖		└
			50 m	



R	R
---	---

CBBC

Autor mapy (2012)  
Piotr Sierzputowski  
Aktualizacja 2015  
Jan Cegiełka  
Krzysztof Sobolewski  
Opracowanie graficzne  
Tomasz Nitsch

# Nadleśnictwo Krynki

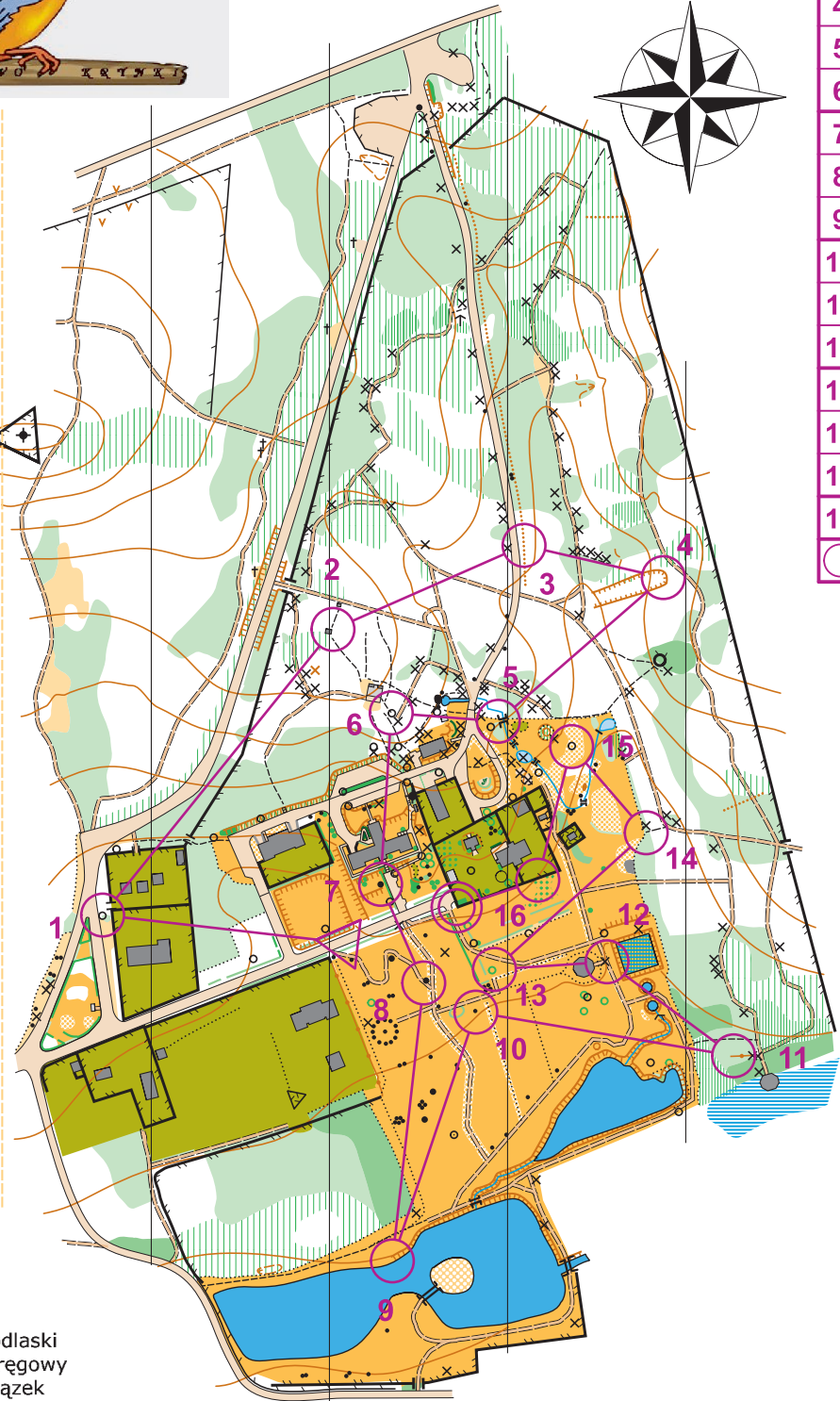
1 : 4000  
e - 2,5 m



MMM  
17.2



Podlaski  
okręgowy  
Związek  
Orientacji  
Sportowej



MMM	1,8 km		
1	49	×	
2	46	■	♂
3	54	▨	
4	38	⊖	
5	55	∕	⊙
6	41	×	
7	53	▲	♂
8	45	▲	⊙
9	51	⌒	⊙
10	47	▲	
11	57	+++	⊙
12	59	×	
13	48	×	
14	44	∕	┌
15	58	×	
16	60	↗	└

50 m

R R

BCAB

Autor mapy (2012)  
Piotr Sierzputowski  
Aktualizacja 2015  
Jan Cegiełka  
Krzysztof Sobolewski  
Opracowanie graficzne  
Tomasz Nitsch



# Nadleśnictwo Krynki

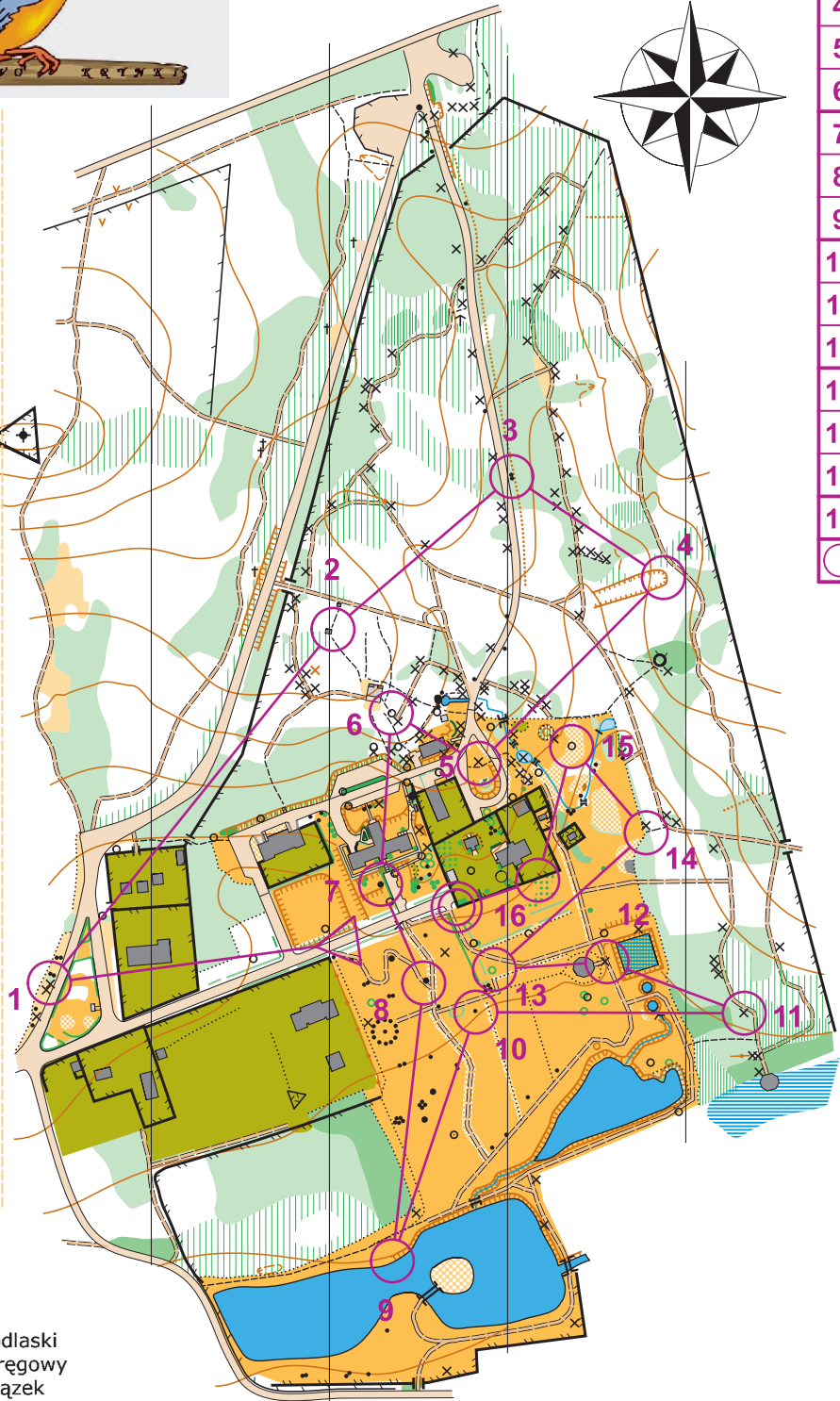

1 : 4000  
e - 2,5 m



MMM  
17.3



	MMM		1,9 km		
▷					
1	39	↗	×		
2	46	■			♂
3	32		▲		
4	38	☉			
5	50	×			
6	41	×			
7	53	▲			♂
8	45	▲			♀
9	51	☽			♀
10	47	▲			
11	43	☽			♀
12	59	×			
13	48	×			
14	44	↘			┌
15	58	×			
16	60	↖			└
○			50 m		⊗



R	R
---	---

AACA

Autor mapy (2012)  
Piotr Sierzputowski  
Aktualizacja 2015  
Jan Cegiełka  
Krzysztof Sobolewski  
Opracowanie graficzne  
Tomasz Nitsch

# Nadleśnictwo Krynki

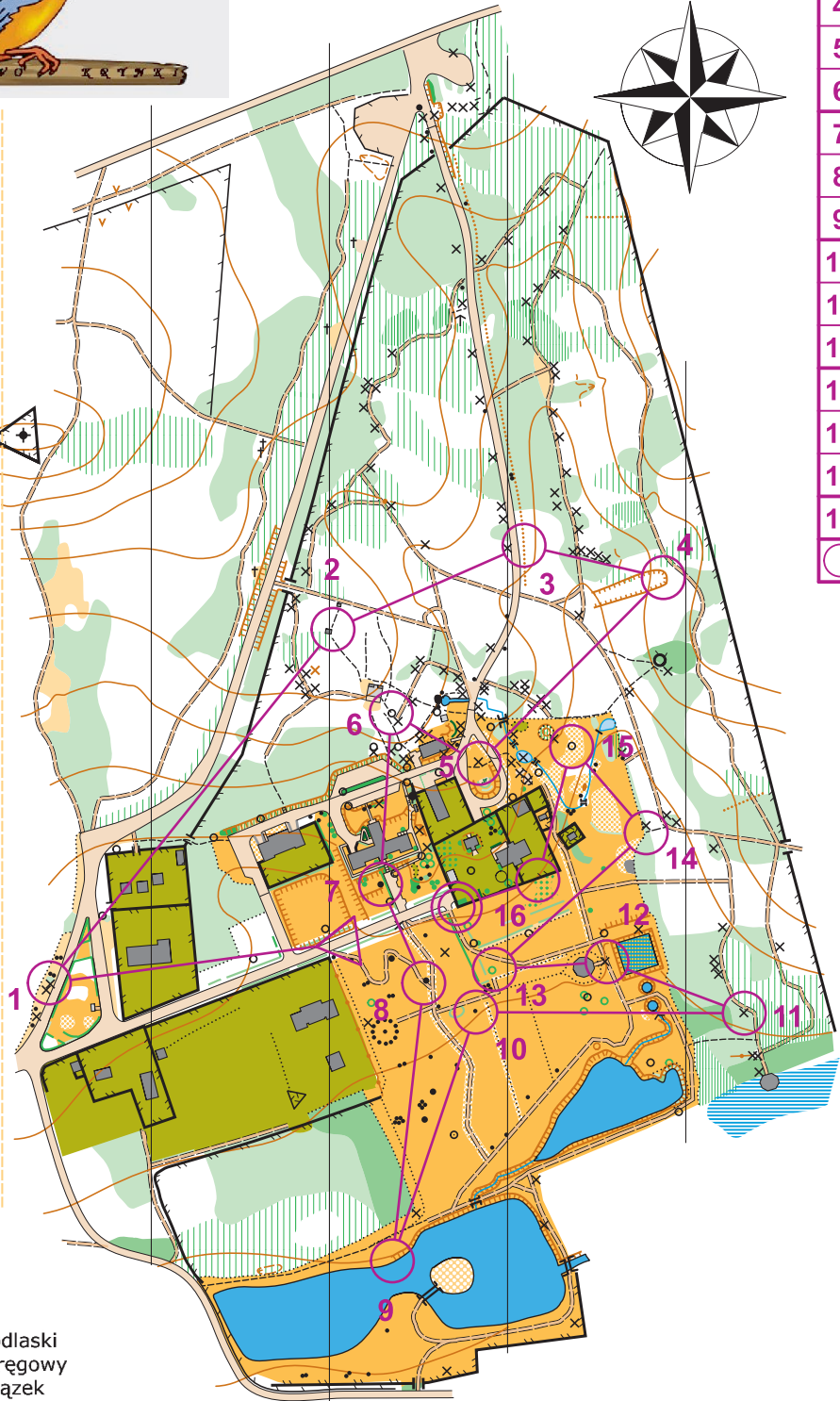

1 : 4000  
e - 2,5 m



MMM  
18.1



	MMM		1,9 km		
▷					
1	39	↗	×		
2	46	■			♂
3	54	▨			
4	38	⊖			
5	50	×			
6	41	×			
7	53	▲			♂
8	45	▲			⊙
9	51	⌒			⊙
10	47	▲			
11	43	⊖			⊙
12	59	×			
13	48	×			
14	44	↘			┌
15	58	×			
16	60	↖			└
⊙			50 m		⊙



ACCA

R	R
---	---

Autor mapy (2012)  
Piotr Sierzputowski  
Aktualizacja 2015  
Jan Cegiełka  
Krzysztof Sobolewski  
Opracowanie graficzne  
Tomasz Nitsch



# Nadleśnictwo Krynki

1 : 4000  
e - 2,5 m

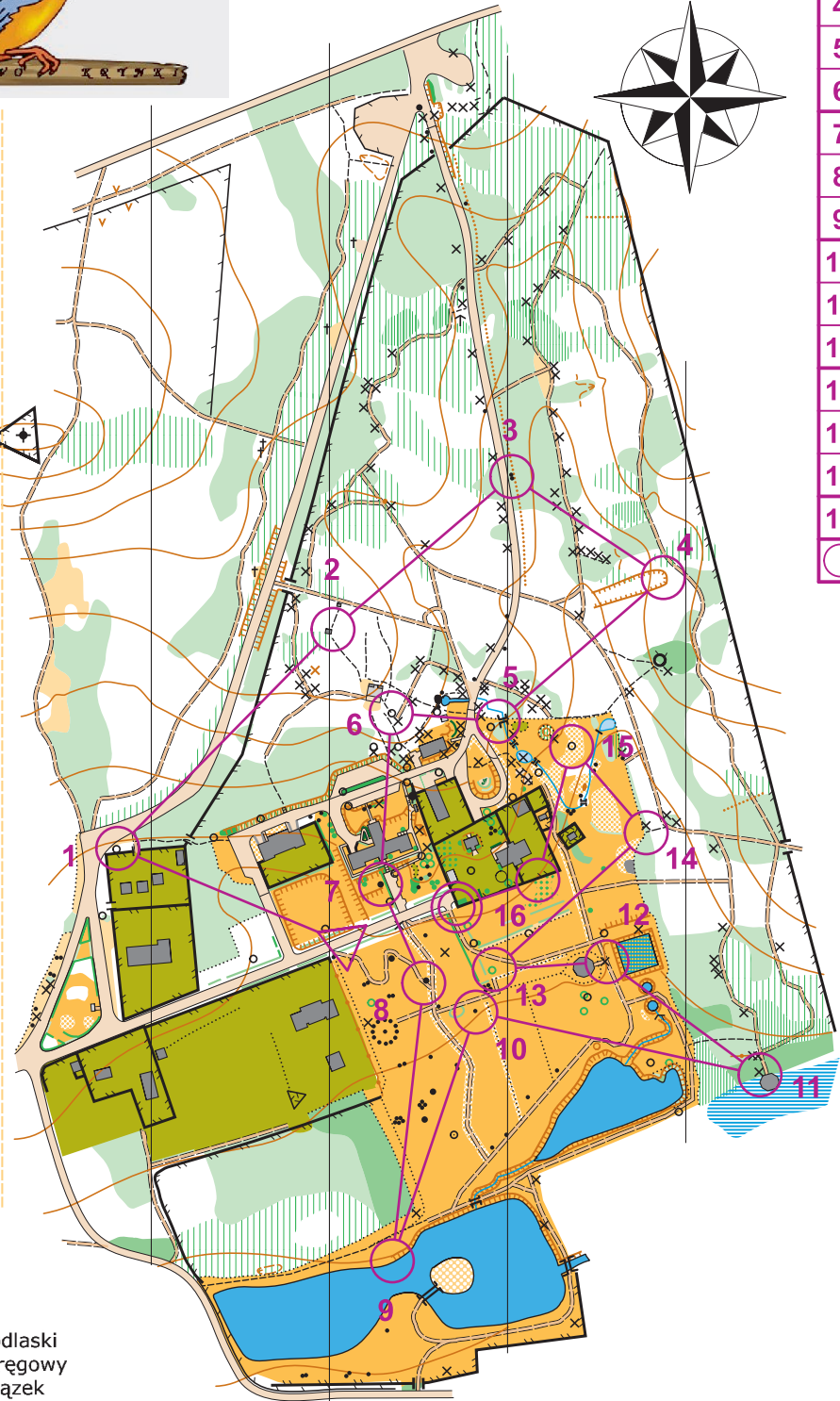
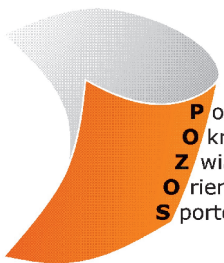


MMM  
18.2



MMM	1,8 km		
1	52	△	
2	46	■	○
3	32		
4	38	⊖	
5	55	///	○
6	41	×	
7	53	▲	○
8	45	▲	○
9	51	⌒	○
10	47	▲	
11	56	×	
12	59	×	
13	48	×	
14	44	⌒	⌒
15	58	×	
16	60	⌒	⌒

50 m



CAAC

R	R
---	---

Autor mapy (2012)  
Piotr Sierzputowski  
Aktualizacja 2015  
Jan Cegiełka  
Krzysztof Sobolewski  
Opracowanie graficzne  
Tomasz Nitsch

# Nadleśnictwo Krynki

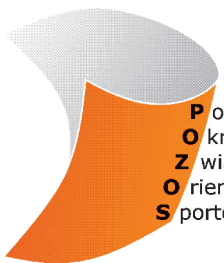
1 : 4000  
e - 2,5 m



MMM  
18.3



	MMM	1,8 km		
▷				
1	49	×		
2	46	■		♂
3	33	↑	×	♂
4	38	☉		
5	40	×		
6	41	×		
7	53	▲		♂
8	45	▲		♀
9	51	☽		♀
10	47	▲		
11	57	+++		♀
12	59	×		
13	48	×		
14	44	/		┌
15	58	×		
16	60	↗		└
		○	50 m	○



R	R
---	---

BBBB

Autor mapy (2012)  
Piotr Sierzputowski  
Aktualizacja 2015  
Jan Cegiełka  
Krzysztof Sobolewski  
Opracowanie graficzne  
Tomasz Nitsch



# Nadleśnictwo Krynki

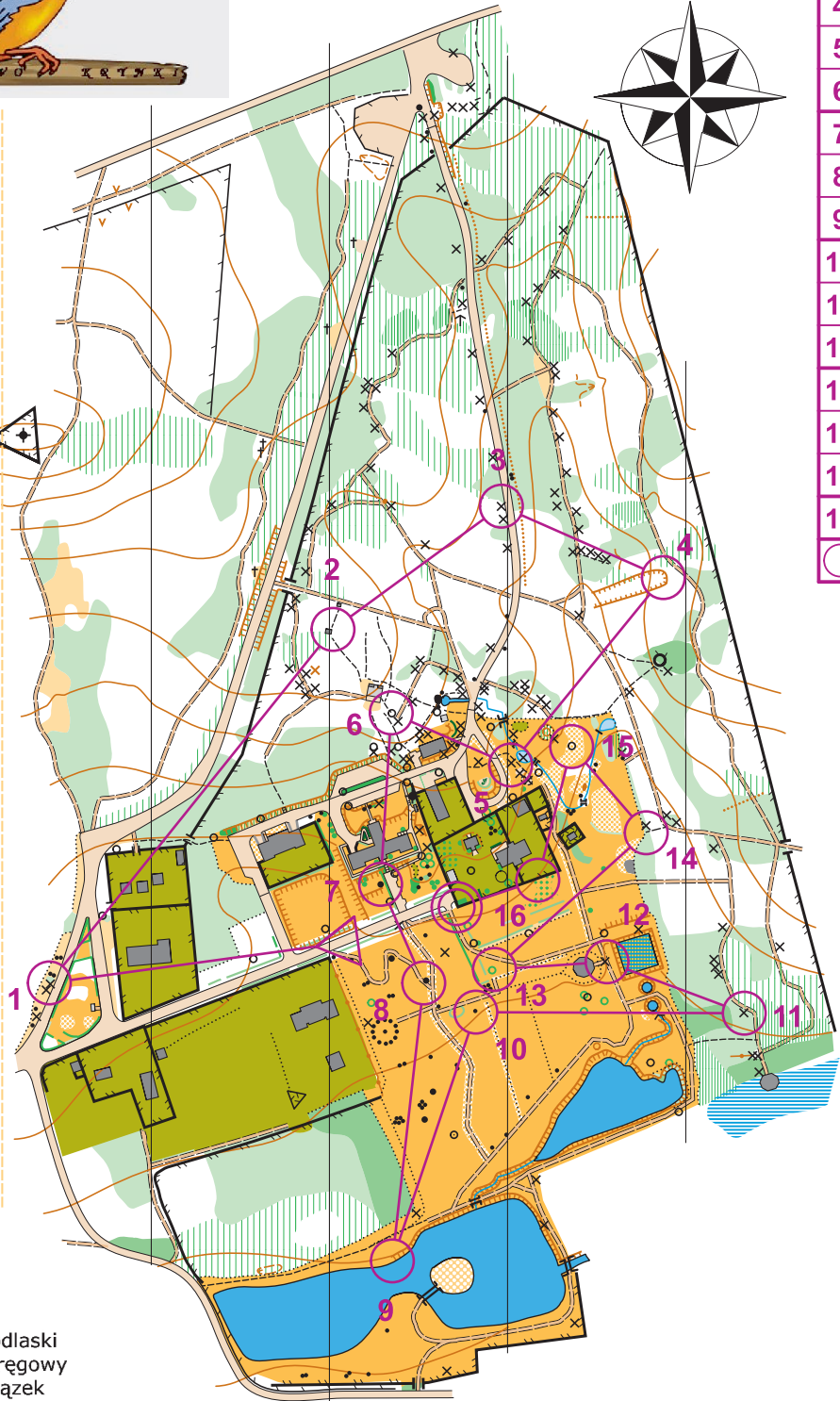

1 : 4000  
e - 2,5 m



MMM  
19.1



	MMM		1,9 km		
▷					
1	39	↗	×		
2	46	■			♂
3	33	↑	×		♂
4	38	☹			
5	40	×			
6	41	×			
7	53	▲			♂
8	45	▲			♀
9	51	☹			♀
10	47	▲			
11	43	☹			♀
12	59	×			
13	48	×			
14	44	↘			┌
15	58	×			
16	60	↖			└
			50 m		



R	R
---	---

ABBA

Autor mapy (2012)  
Piotr Sierzputowski  
Aktualizacja 2015  
Jan Cegiełka  
Krzysztof Sobolewski  
Opracowanie graficzne  
Tomasz Nitsch

# Nadleśnictwo Krynki

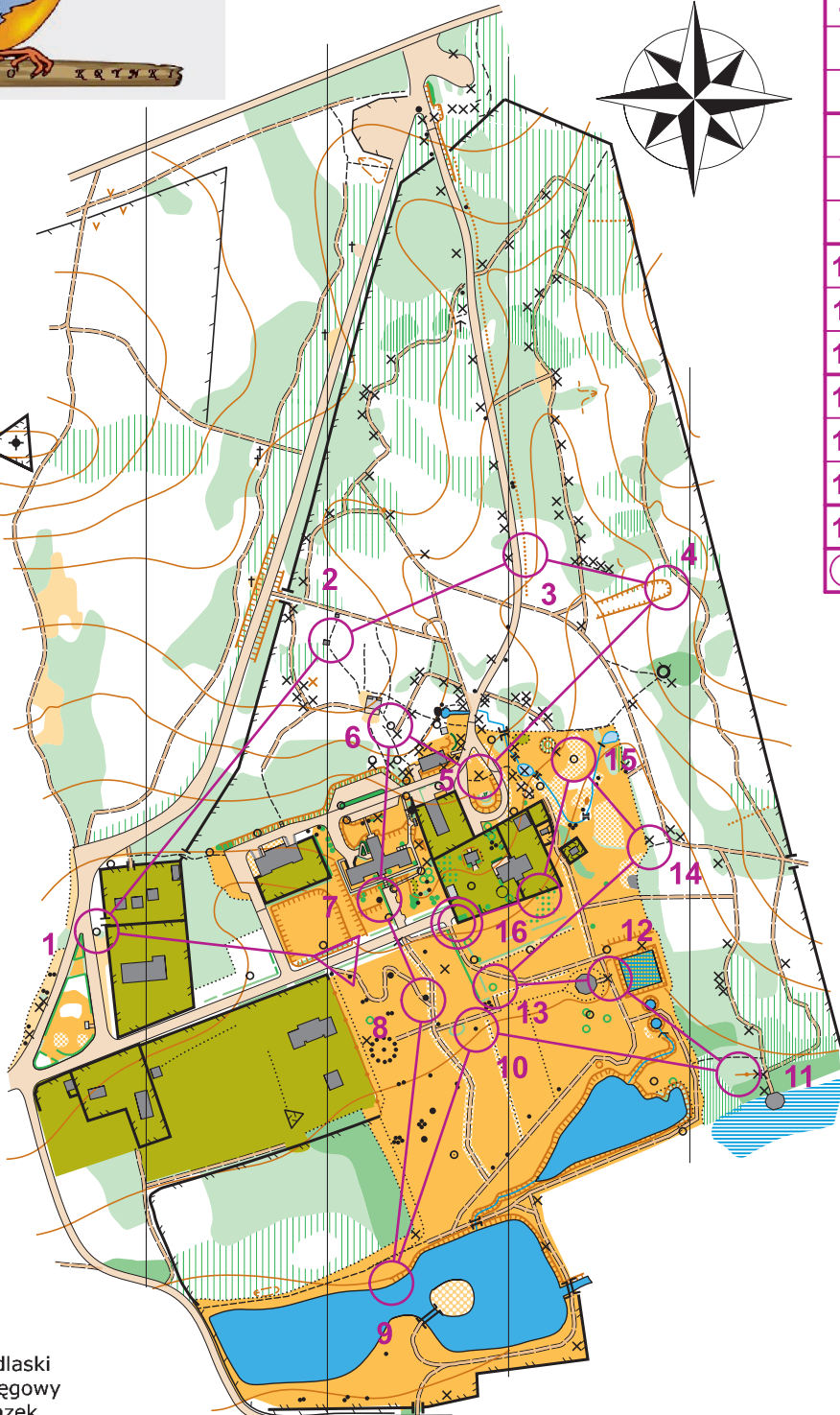
1 : 4000  
e - 2,5 m



MMM  
19.2



Podlaski  
Okręgowy  
Związek  
Orientacji  
Sportowej



MMM	1,8 km		
1	49	×	
2	46	■	♂
3	54	▨	
4	38	⊖	
5	50	×	
6	41	×	
7	53	▲	♂
8	45	▲	⊙
9	51	⌒	⊙
10	47	▲	
11	57	+++	⊙
12	59	×	
13	48	×	
14	44	↗	┌
15	58	×	
16	60	↖	└

50 m

R R

BCCB

Autor mapy (2012)  
Piotr Sierzputowski  
Aktualizacja 2015  
Jan Cegiełka  
Krzysztof Sobolewski  
Opracowanie graficzne  
Tomasz Nitsch



# Nadleśnictwo Krynki

1 : 4000  
e - 2,5 m

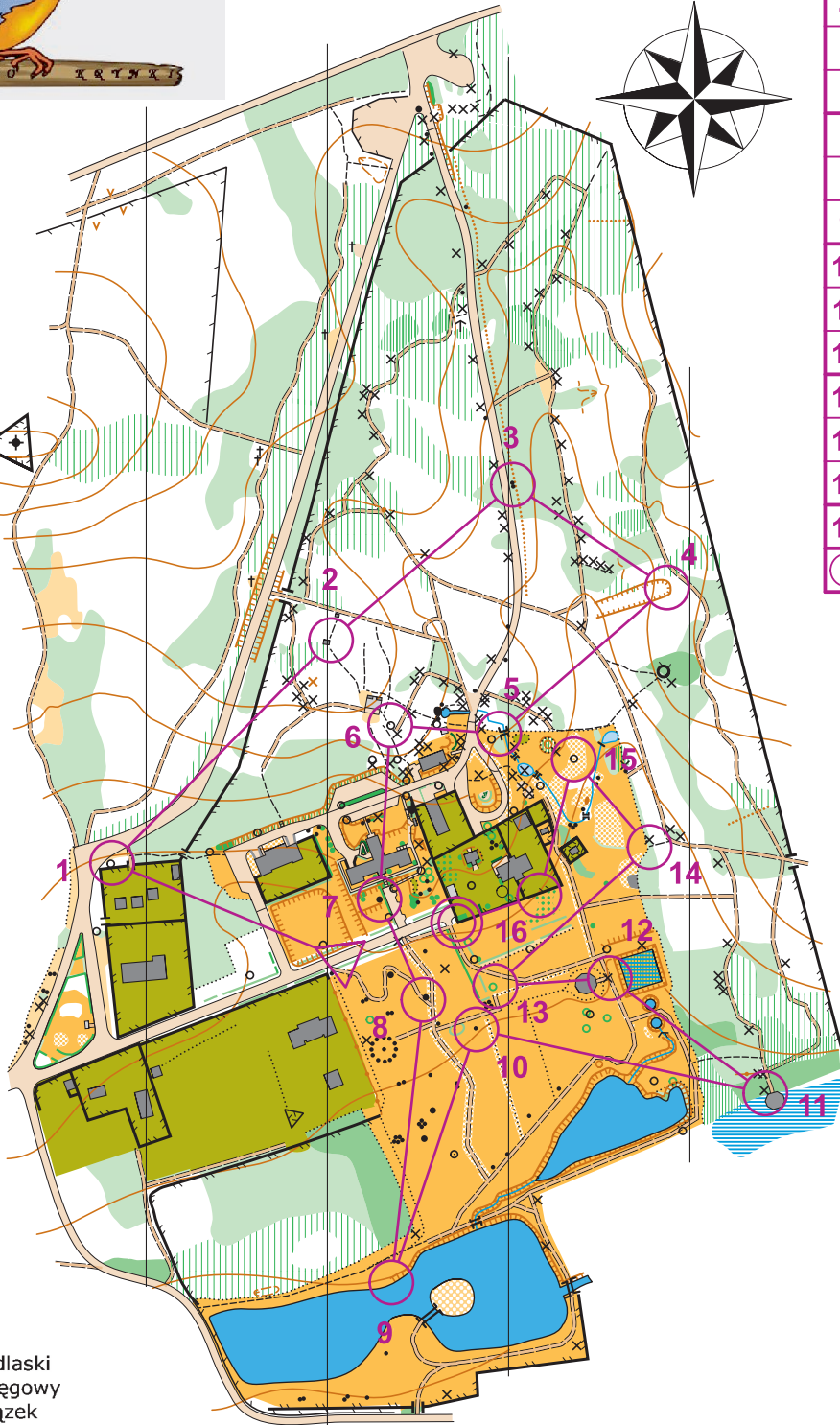
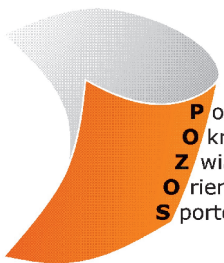


MMM  
19.3



MMM	1,8 km		
1	52	△	
2	46	■	○
3	32		
4	38	⊖	
5	55	///	○
6	41	×	
7	53	▲	○
8	45	▲	○
9	51	⌒	○
10	47	▲	
11	56	×	
12	59	×	
13	48	×	
14	44	⌒	┌
15	58	×	
16	60	↗	└

50 m



R	R
---	---

CAAC

Autor mapy (2012)  
Piotr Sierzputowski  
Aktualizacja 2015  
Jan Cegiełka  
Krzysztof Sobolewski  
Opracowanie graficzne  
Tomasz Nitsch

# Nadleśnictwo Krynki

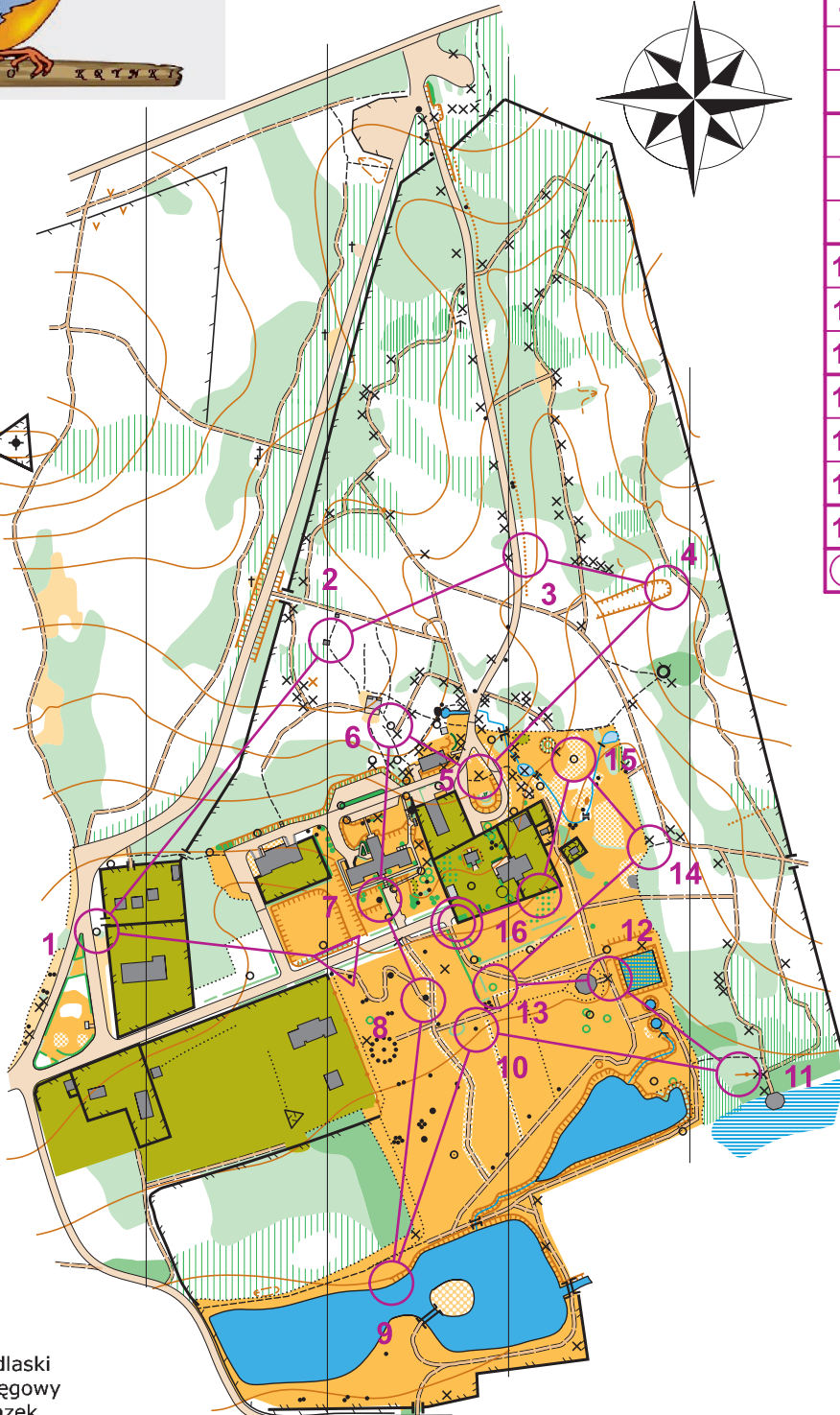
1 : 4000  
e - 2,5 m



MMM  
20.1



Podlaski  
Okręgowy  
Związek  
Orientacji  
Sportowej



	MMM	1,8 km		
▷				
1	49	×		
2	46	■		♂
3	54	▨		
4	38	⊖		
5	50	×		
6	41	×		
7	53	▲		♂
8	45	▲		⊙
9	51	⌒		⊙
10	47	▲		
11	57	+++		⊙
12	59	×		
13	48	×		
14	44	↗		┌
15	58	×		
16	60	↖		└
⊙			50 m	⊙

R R

BCCB

Autor mapy (2012)  
Piotr Sierzputowski  
Aktualizacja 2015  
Jan Cegiełka  
Krzysztof Sobolewski  
Opracowanie graficzne  
Tomasz Nitsch



# Nadleśnictwo Krynki

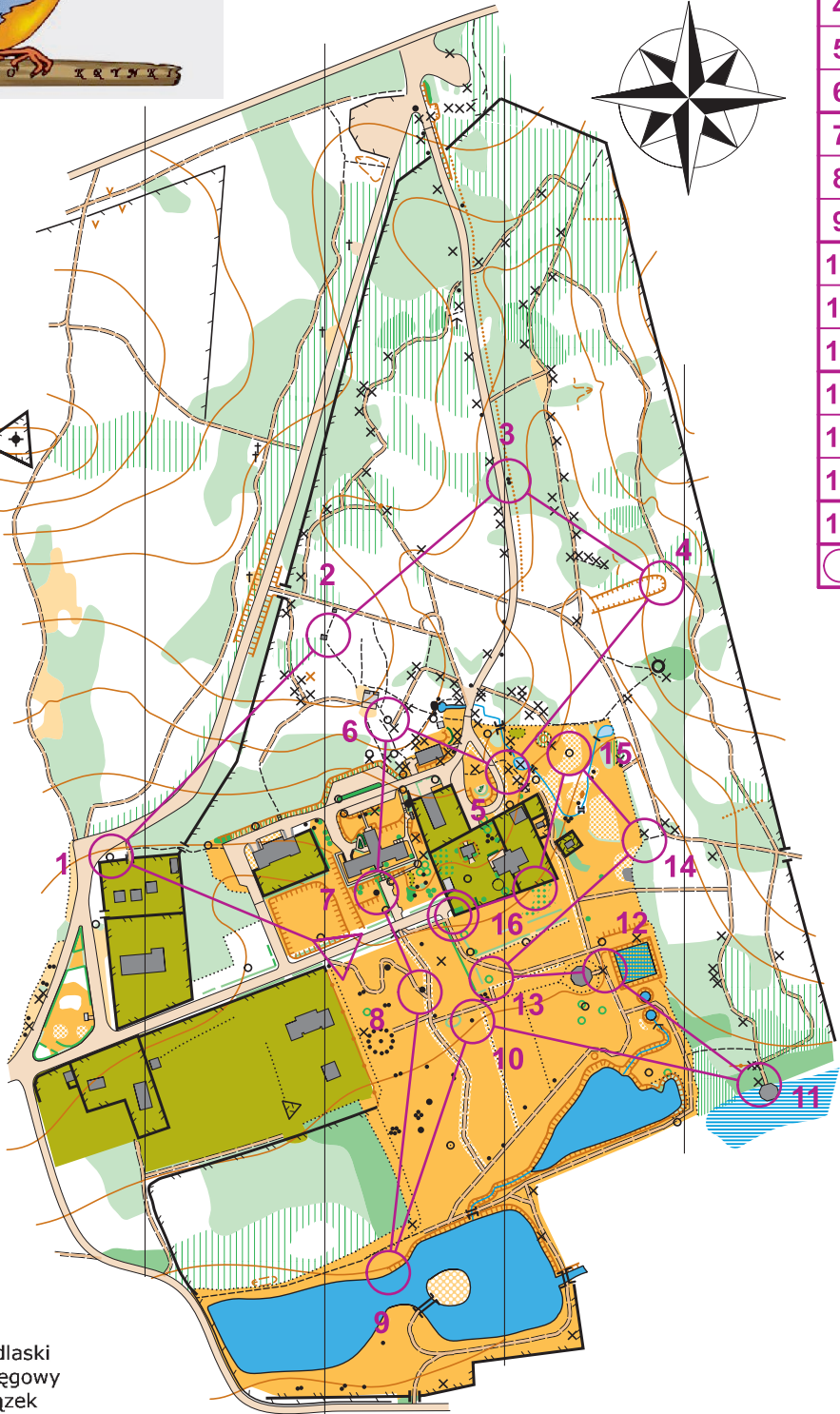
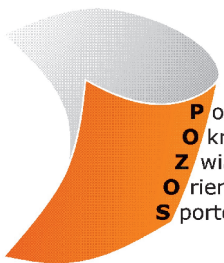
1 : 4000  
e - 2,5 m



MMM  
20.2



	MMM	1,9 km		
▷				
1	52	△		
2	46	■		○
3	32	▲		
4	38	⊖		
5	40	×		
6	41	×		
7	53	▲		○
8	45	▲		○
9	51	⌒		○
10	47	▲		
11	56	×		
12	59	×		
13	48	×		
14	44	↗		┌
15	58	×		
16	60	↖		└
○		50 m		○



R	R
---	---

CABC

Autor mapy (2012)  
Piotr Sierzputowski  
Aktualizacja 2015  
Jan Cegiełka  
Krzysztof Sobolewski  
Opracowanie graficzne  
Tomasz Nitsch

# Nadleśnictwo Krynki

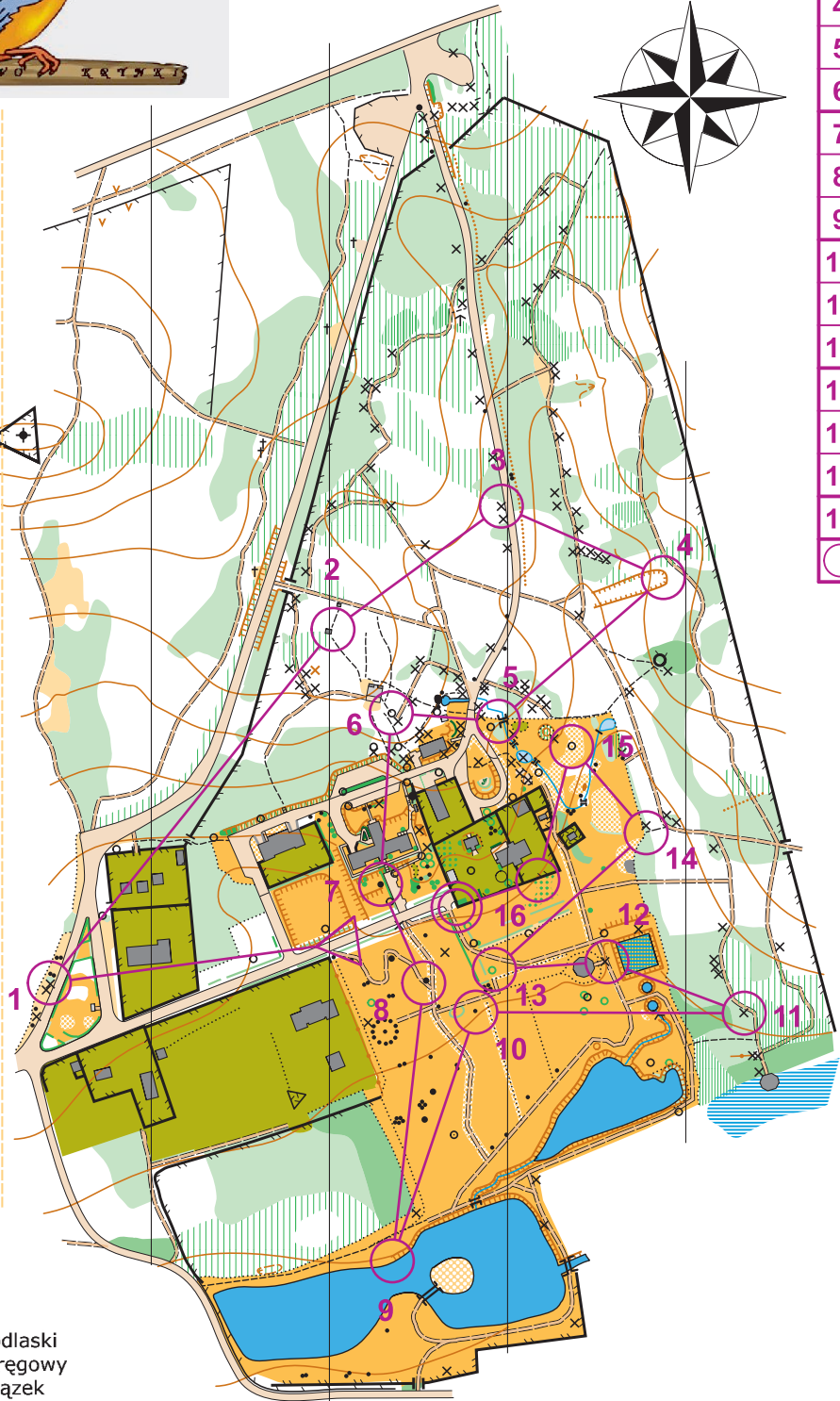
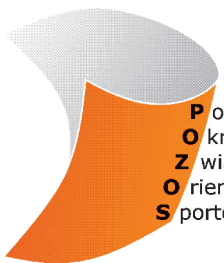
1 : 4000  
e - 2,5 m



MMM  
20.3



	MMM		1,9 km		
▷					
1	39	↗	×		
2	46	■			♂
3	33	↑	×		♂
4	38	☹			
5	55	///			○
6	41	×			
7	53	▲			♂
8	45	▲			○
9	51	☹			○
10	47	▲			
11	43	☹			○
12	59	×			
13	48	×			
14	44	///			┌
15	58	×			
16	60	↖			└
				50 m	



R	R
---	---

ABAA

Autor mapy (2012)  
Piotr Sierzputowski  
Aktualizacja 2015  
Jan Cegiełka  
Krzysztof Sobolewski  
Opracowanie graficzne  
Tomasz Nitsch