

KOMUNIKAT TECHNICZNY GRAND PRIX POLSKI, MISTRZOSTWA POLSKI, PUCHAR PODLASIA W ROWEROWEJ JEŹDZIE na ORIENTACJĘ 2016 26-29.05.2016 CZARNA BIAŁOSTOCKA SOKÓŁKA SUPRAŚL POCZOPEK

Organizator Stowarzyszenie team 360^o, ul. Gościniec 152 A/9, 05-077 Warszawa

Patronat Honorowy Dyrektor Regionalnej Dyrekcji Lasów Państwowych w Białymstoku Andrzej Gołembiewski

Komitet Honorowy Nadleśniczy Nadleśnictwa Czarna Białostocka Janusz Ryszard Samociuk
Nadleśniczy Nadleśnictwa Supraśl Bogdan Kolenda
Nadleśniczy Nadleśnictwa Krynki Aleksander Lickiewicz

Centrum zawodów
Biuro zawodów

Hala Sportowa w Czarnej Białostockiej, ul. Konopnickiej 7

Hala otwarta zostanie po zawodach na dystansie średnim.

Biuro zawodów znajdować się będzie w centrach

poszczególnych etapów zawodów – otwarte na około godzinę przed godziną startu pierwszych zawodników.



Program



Data	Nazwa	Miejsce	Dystans	Start
26.05	Mistrzostwa Polski w RjNo	Czarna Białostocka	Dystans średni	15:00
27.05	Grand Prix Polski w RjNo	Sokółka	Dystans średni	11:00
27.05	Grand Prix Polski w RjNo	Poczopek	Dystans sprint	16:00
28.05	Grand Prix Polski w RjNo	Supraśl	Dystans sprint	10:30
28.05	Grand Prix Polski w RjNo	OŻYNNIK	Dystans medium	15:30
29.05	Grand Prix Polski w RjNo	Czarna Białostocka	Dystans klasyczny	10:30

Obowiązki uczestników

Zawodnicy muszą posiadać kaski ochronne na głowie zapięte podczas pokonywania trasy. Dzieci do lat 10 i nie posiadający karty rowerowej muszą przebywać pod opieką dorosłych. Zawodnicy startują na własną odpowiedzialność i ubezpieczają się we własnym zakresie. Organizator jest ubezpieczony od odpowiedzialności cywilnej.

Opiekę medyczną na zawodach zapewnia organizator

Noclegi i wyżywienie

Podłoga z własnym sprzętem do spania w cenie 10 złoty/osoba/nocleg – zapotrzebowanie należy podać w zgłoszeniu. Istnieje możliwość rezerwacji noclegów we własnym zakresie. Wyżywienie we własnym zakresie.

Mapy i teren

Specjalistyczne mapy do RJnO według norm IOF. Teren zróżnicowany, dwie nowe mapy do RJnO.

Kategorie



Kategorie wiekowe:

MP od kategorii KM17 i starsze

Kategoria	Rok ur.	Wiek lat	Panie/Panowie
Młodzicy	2002-2003	13-14	K14 M14
Juniorzy	1999-2001	15-17	K17 M17
Młodzieżowcy	1996-1998	18-20	K20 M20
Seniorzy	1977-1995	21-39	K21 M21
Weterani	1967-1976	40-49	K40 M40
	1957-1966	50-59	K50 M50
	1947-1956	60-69	K60 M60
	1946	- 70-	K70 M70
	wcześniej		
Popularyzacyjne	Open, trasa rodzinna		



Organizator połączy kategorie w przypadku zgłoszenia mniej niż 4 uczestników.

W MP mogą startować tylko zawodnicy z opłaconą licencją na rok 2016.

Zgłoszenia



W terminie do 22.05.2016 - przez stronę www.orienteeing.waw.pl z podaniem nr licencji, nr ewidencyjnego, nr chipa, zamówienia noclegów lub poprzez adres e-mail jan_cegiełka@sggw.pl /wówczas opłata wpisowego wzrasta o 5 PLN bez względu na ilość startów – opłata za rejestrację w systemie/.

Zgłoszenia po terminie /22.05.2016/ – opłata wpisowego wzrasta o 50 %.

TABELA OPŁAT STARTOWYCH -

Kategoria	Do 22.05.2016 Za 1 start	Po 22.05.2016 Za 1 start	Zgłoszenie przez e-mail	Zgłoszony i nie obecny opłata za każdy start
K/M14, Open	10 PLN	15 PLN	+ 5 PLN	5 PLN
Pozostałe	20 PLN	30 PLN	+ 5 PLN	10 PLN
Sztafety K/M14, Open	20 PLN za sztafetę	30 PLN za sztafetę	+ 5 PLN	10 PLN za sztafetę
Sztafety Pozostałe	30 PLN za sztafetę	45 PLN za sztafetę	+ 5 PLN	15 PLN za sztafetę

Wypożyczenie Chipa SI – 5 PLN bez względu na ilość startów.

Opłaty za wpisowe na numer konta : VW Bank 64 2130 0004 2001 0550 4824 0001

Stowarzyszenie Team 360 Stopni, ul. Gościniec 152a/9, 05-077 Wesola

z dopiskiem “GPP 2016 RJnO” i nazwą klubu –

Opłata do 22.05.2016 jest równoznaczna z dokonaniem przelewu za start w tym terminie.

W pozostałych przypadkach przy opłacie za start w centrum zawodów obowiązują stawki wpisowego z rubryki Po 22.05.2016.

Zespół organizatorów

Kierownik zawodów

Igor Błachut

Sędzia główny

Jan Cegiełka /S-1/

Obsługa Sport-Ident

Tomasz Michalak

Budowa tras

Jan Cegiełka /BT-1/

Potwierdzanie punktów

Zawody zostaną rozegrane przy użyciu elektronicznego systemu potwierdzania punktów kontrolnych Sport-Ident.

CENTRUM ZAWODÓW

Sekretariat otwarty w miejscu startu i mety nad Zalewem Czapielówka w czwartek 26.05.2016 od godziny 13:30. Start godzina 15:00. Nocleg – Hala Sportowa otwarte od 17:00 w dniu 26.05.2016. Poniżej Plan Czarnej Białostockiej:



PARAMETRY TRAS

Czwartek 26.05.2016 dystans średni Mistrzostwa Polski. Mapa w skali 1:10 000, e-2,5 m, format A-4. Start 15:00.

K/M-14	8 PK	3400 m
K17, K20, M60	21 PK	9270 m
M17, M50, K40+	24 PK	11200 m
M20, M40, K21	25 PK	14100 m
M21	28 PK	16800 m

Czarna Białostocka



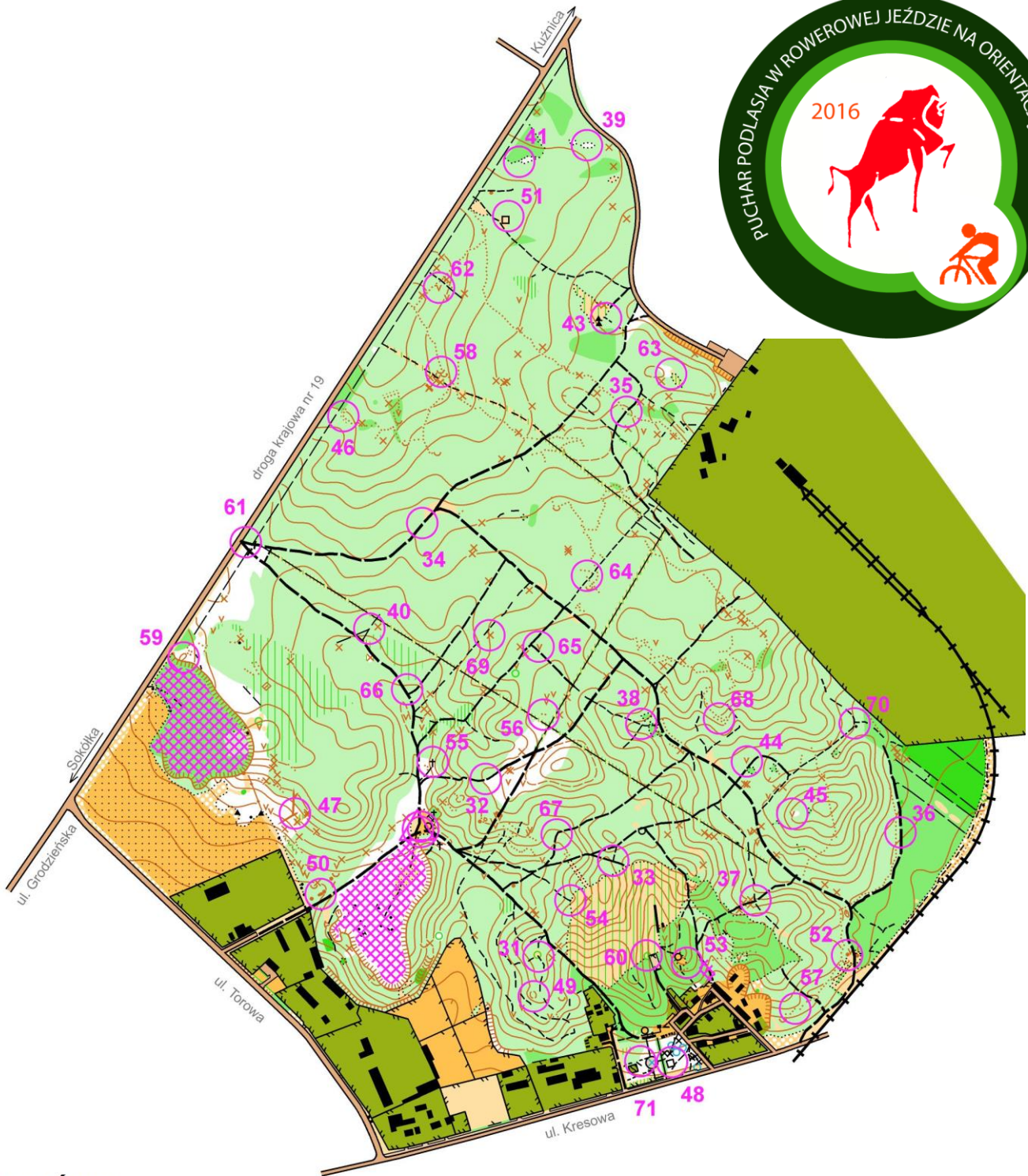
-  dojazd samochodem
-  dojście piesze z dworca PKP

z Białegostoku

PIĄTEK 27.05.2016 SOKÓŁKA Dystans Medium – Start masowy godzina 11:00, zawodnicy mają do pokonania dwie pętle – na starcie od razu otrzymują 2 mapy i w kolejności ich otrzymania pokonują 1 pętle – i następnie po pokonaniu linii startu drugą pętle /**UWAGA** – nie wolno potwierdzać Mety po zakończeniu I Pętli – dopiero potwierdzamy Metę po zakończeniu drugiej pętli/. Kategoria K/M 14 jedna mapa – jedna pętla start masowy. Mapa w skali 1:10 000, e-2,5 m Format A-4.

K/M-14	9 PK	4900 m
K17, K20, M60	21 PK	12270 m
M17, M50, K40+	22 PK	14800 m
M20, M40, K21	25 PK	17600 m
M21	25 PK	22200 m

PONIŻEJ MAPA PIĄTKOWYCH ZAWODÓW NA DYSTANSIE MEDIUM – MAPA DO BnO, START I META DOJAZD OD UL. TOROWEJ.



SOKÓLKA
Miasto

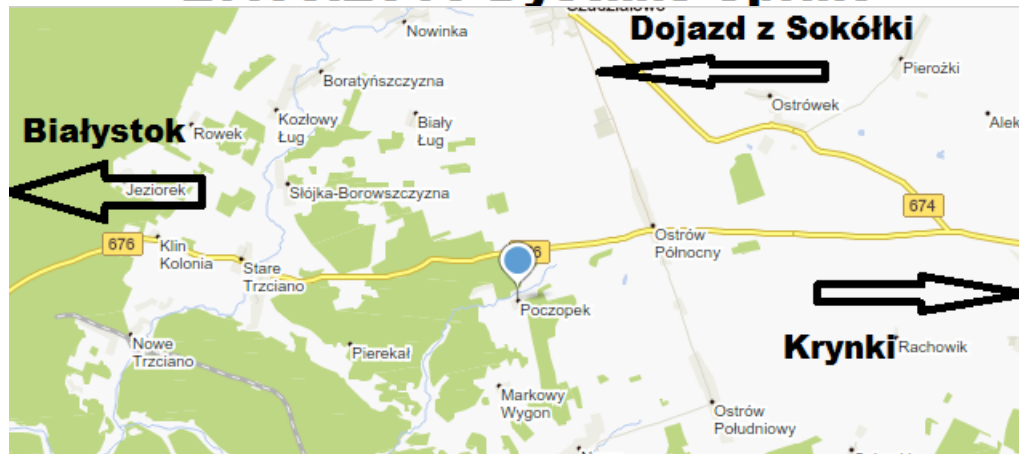
NADLEŚNICTWO
CZARNA BIAŁOSTOCKA
UROCZYSKO BUCHWAŁOWO

PIĄTEK 27.05.2016 POCZOPEK Dystans SPRINT – Start interwałowy godzina 16:00,
Mapa w skali 1:5 000, e-2,5 m Format A-4.

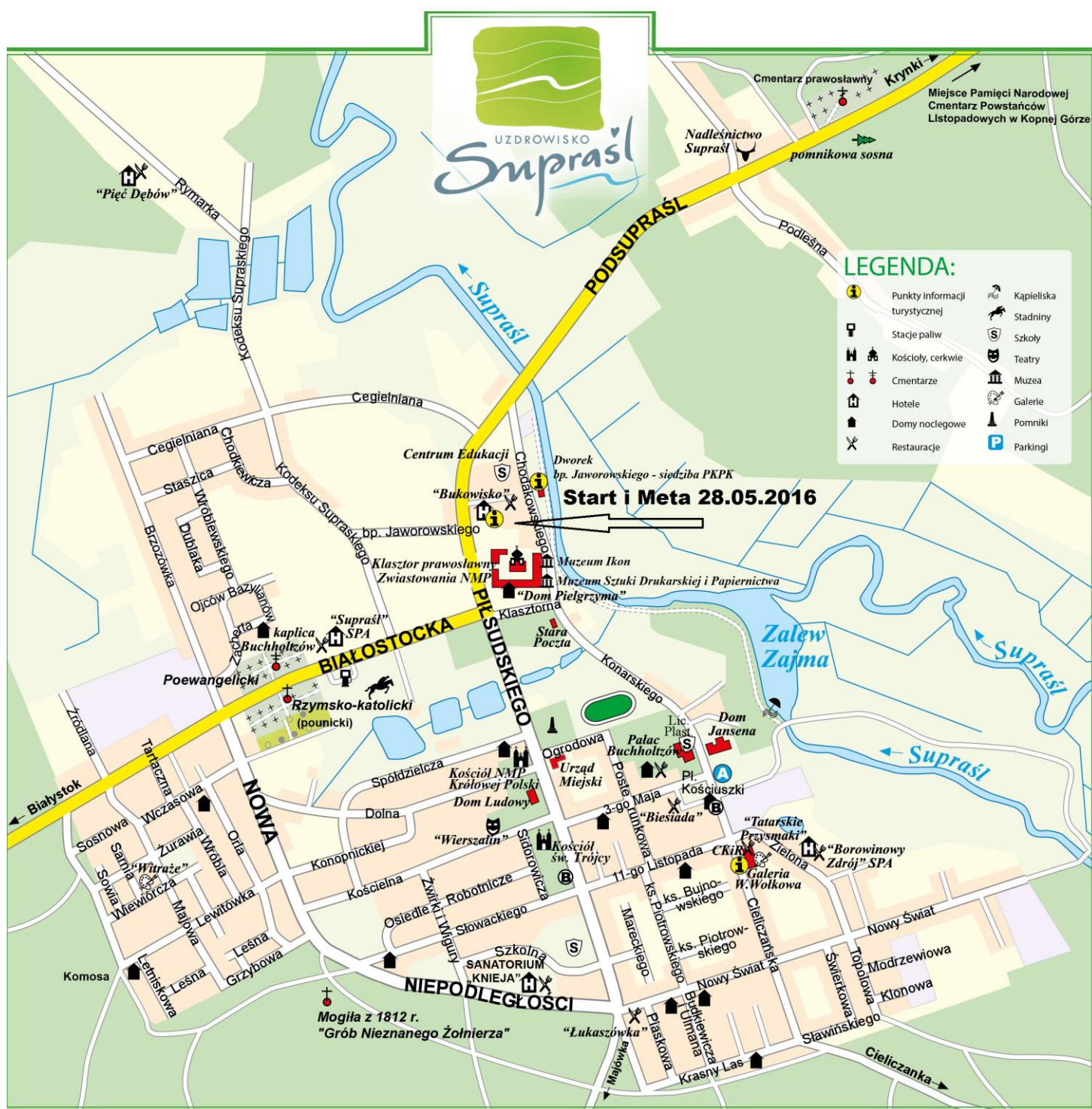
K/M-14	14 PK	3900 m
K17, K20, M60	19 PK	6270 m
M17, M50, K40+	21 PK	8300 m
M20, M40, K21	21 PK	9400 m
M21	23 PK	10200 m

Mapa Centrum Zawodów

27.05.2016 Dystans Sprint



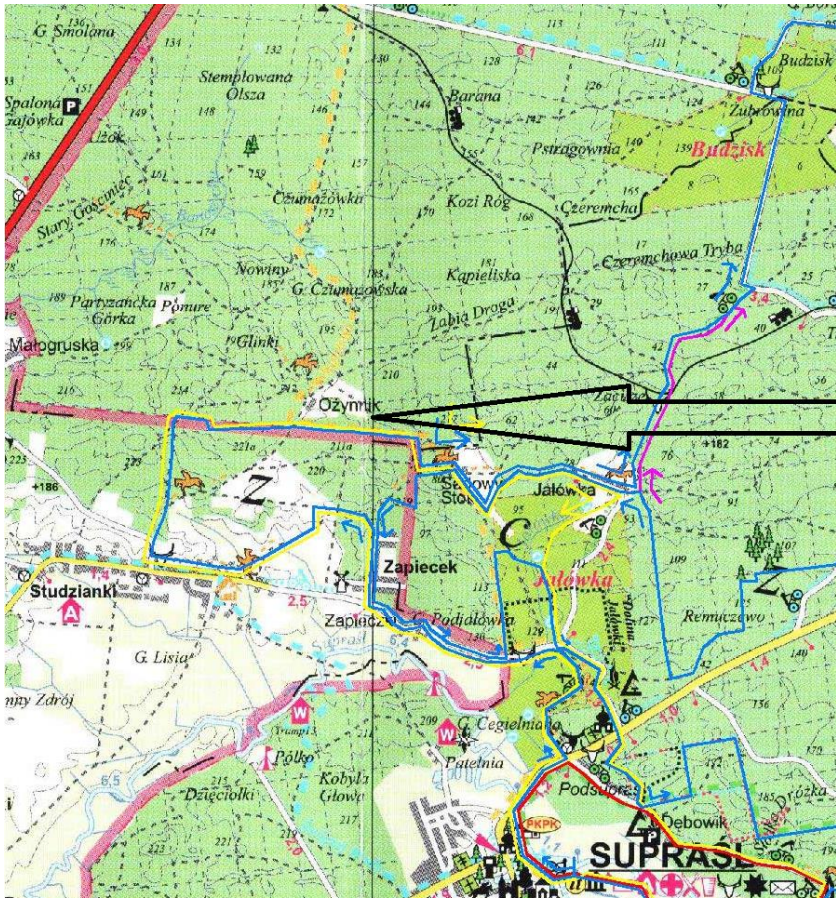
SOBOTA 28.05.2016 DYSTANS SPRINT SUPRAŚL BUKOWISKO – PATRZ MAPA Poniżej.
START 10:30 Mapa skala 1:7 500, e-2,5 m format A-4 – Uwaga proszę zachować ostrożność w mieście
 odbywa się normalny ruch drogowy.



K/M-14	8 PK	4700 m
K17, K20, M60	16 PK	7800 m
M17, M50, K40+	18 PK	9300 m
M20, M40, K21	19 PK	10900 m
M21	21 PK	12200 m

SOBOTA 28.05.2016 DYSTANS ŚREDNI – START 15:30 OŻYNNIK. Mapa w skali 1:15 000, e-2,5 m, Format A-4, kategorie K/M 14 skala mapy 1:10 000, e-2,5 m Format A-4

K/M-14	8 PK	5700 m
K17, K20, M60	15 PK	11400 m
M17, M50, K40+	17 PK	13900 m
M20, M40, K21	18 PK	15900 m
M21	21 PK	19200 m



Centrum zawodów 29.05.2016 Dojazd od strony Studzianek ul. Supraślska od Supraśla lub Wasilkowska od strony Wasilkowa następnie ul. Krótka i Podleśna cały czas prosto do Ożymnika.

Plan dojazdu do Ożymnika:

NIEDZIELA 29.05.2016 DYSTANS KLASYCZNY – START 10:30 Czarna Białostocka Zalew Czapielówka. Mapa w skali 1:15 000, e-2,5 m, kategorie K/M 14 skala mapy 1:10 000, e-2,5 m Format A-4

K/M-14	8 PK	5100 m
K17, K20, M60	14 PK	13600 m
M17, M50, K40+	17 PK	17700 m
M20, M40, K21	22 PK	23500 m
M21	23 PK	29100 m

Zakończenie: Mistrzostwa Polski dystans średni –27.05.2016 piątek godzina 15:30 Poczopek, Podsumowanie Pucharu Podlasia /suma czasów 6 startów indywidualnych/ - 29.05.2016 w centrum zawodów godzina 13:00. Nagrody dla zwycięzców, medale za miejsca 1-3, dyplomy za miejsca 1-6.