

X JUBILEUSZOWE „WAKACYJNE SERCE Z LAMPIONEM 2012”



2012-07-22

Protokół

Protokół, wyniki i mapy X Jubileuszowego
„Wakacyjnego Serca z Lampionem 2012”
Warszawa – Rembertów (Kawęczyn–Wygoda),
22 lipiec 2012r.

X Jubileuszowe „Wakacyjne Serce z Lampionem 2012”

PROTOKÓŁ

TERMIN I MIEJSCE

22 lipiec 2012 r., Warszawa – Rembertów (Kawęczyn – Wygoda)

ORGANIZATORZY

**Grupa Aktywnej
Turystyki WAL-KA**



&

**Klub InO
„STOWARZYSZE”**



BAZA

Warszawa, ul. Stężycka (wiata)

ZESPÓŁ ORGANIZACYJNY

Kierownik Imprezy: Robert Kamela

Sędzia główny: Darek Walczyna, PInO 420

Budowniczy tras:

kat. TP – Robert Kamela

kat. TR – Marek Piela

kat. TS – Dariusz Walczyna

Projekt logo imprezy/naklejki: Anna Tybuś-Kamela

Sekretariat: Anna Tybuś-Kamela, Maciej Kamela

Obsługa pieczęci: Daniel Kamela

Apropozycja: Anna Tybuś-Kamela, Barbara Piela, Robert Kamela, Marek Piela,

Bazowy: pan z za płotu obok

POGODA

Letnia; słonecznie – miejscami zachmurzenie umiarkowane. Temperatura: 16–23°C.

TEREN

Las Rembertów – tereny leśne, częściowo zabudowane

KATEGORIE I ETAPY

a) Kategoria TS

Etap: "Skierowanie na pokuszenie"

15 PK (z 25), limit czasu: 111+37 min., max. dł. 3,99 km; skala mapy: ok. 1:10 000

Zad. 1. 300 m; 2. 3,1428; 3. 178–316°.

b) Kategoria TP

Etap: "Żołnierskim krokiem"

15 PK, limit czasu: 140 + 40 min., dł. 4 800 m; skala mapy: ok. 1:10 000

Zadanie: 240 m.

c) Kategoria TR

Etap: „Dwie połówki"

18 PK, limit czasu: 100 + 30 min., dł. 14 km.

Zadania: 1. 160 °; 2. Drewnica, Zielonka, Tłuszcz

UCZESTNICZY

Kat TS: 11 zespołów – 17 uczestników

Kat TP: 10 zespołów – 19 uczestników

Kat TR: 3 zespoły – 4 uczestników

RAZEM: 24 zespoły – 40 uczestników tras (36 osób) + organizatorzy: 6 osób.

Łącznie: 42 osoby

PODZIĘKOWANIA

Uczestnikom – za szlachetne i zacne zaszczylenie swoją obecnością i uświetnienie Jubileuszowej Imprezy:)

współorganizatorom w osobach: Anna Tybuś–Kamela, Robert Kamela, Marek Piela, Daniel Kamela i Maciej Kamela – za zaangażowanie w przygotowanie i przeprowadzenie imprezy oraz wszelaką współpracę (m.in. za projekt logo imprezy, logistykę, aprowizację, obsługę sekretariatu, budowę tras, rozstawianie i zebranie lampionowe i inne) oraz **Barbara Piela**

za zestaw ciast różnorodnych i wielosmakowych, z których okruszki nie zostały, jedynie smak wspomnieniem pozostał☺ (z prośbami o przepis) ☺

PROTESTY

Na chwilę obecną - brak (23.07.2012 r. godz: 0:30). Istnieje jedynie zapowiedź☺

INNE

Galeria zdjęć autorstwa Barbary Szmyt:

<https://picasaweb.google.com/tropiciellampionow/XWakacyjneSerceZLampionem022VII2012WarszawaRembertow02>

Galeria autorska D.W.:

<https://plus.google.com/u/0/photos/104665418980800172402/albums/5768359408814037937>

WYNIKI I MAPY

Kategoria TS

Wyniki

Msc	Skład zespołu	Nazwa zespołu	BPK -90	PS -25	O/Zm -10	PM -30	Z -10	Czas	Suma
1.	Kazimierz Makiela						6+0+0	3	9
2.	Andrzej Krochmal	HKT „TREP” PTTK					3+9+0	0	12
3.	Anna Natusiewicz Barbara Szmyt	Klub InO STOWARZYSZE					7+5+0	4	16
4.	Leszek Herman- Iżycki Zuzanna Szymańska	ICM Adventure			2x		0+0+0	4	24
5.	Katarzyna Woźniak Michał Woźniak	MIŚKI upgrade					2+5+0	29	38
6.	Tomasz Lisicki Piotr Lisicki	AP Warszawa		2x	15x		0+0+0	20	220
7.	Szymon Bijak	Bambino		12x			6+5+0	25	236
8.	Tomasz Gronau			2x	12x	1x	8+5+0	37	250
9.	Wiktor Stołowski, Michał Siejko				8x		0+5+0	207	292
10.	Marcin Szajko	Klub InO STOWARZYSZE	3x	3x	K		8+9+0	237	599
11.	Witold Skiba		7x	4x	8x		10+10+10	22	862

Budowniczy i sędzia trasy TS (TZ): Dariusz Walczyna

Mapa TS

X Wakacyjne Serce z Lampionem „Skierowanie na pokuszenie”

Szlachetna/y i wielce szanowna/y Uczestniczko/ku Quasijubileuszowej X edycji Wakacyjnego Serca z Lampionem. Mam niewątpliwy zaszczyt zaprosić Cię w serdeczną podróż po lesie w cieniu wielkiego Komina, a chwile obcowania z przyrodą umili Tobie zespół bzykających komarów brzęczących (*Culex pipiens*) :D



Kategoria: TS

Parametry
L = 3,99 km
T = 111' + 37'
PK: 15 (z 25)

Skala wycinków (jednakowa):
do ustalenia

Zadania

1. Jaka jest **wysokość** kominu EC Kawęczyn?
2. Podaj europejską aproksymację liczby Pi.
3. Podaj azymut (z terenu EC Kawęczyn).

„Dobrze widzi się tylko sercem,

*najważniejsze jest niewidoczne dla oczu.” /**

Masz nożyczki? /
 To je użyj!*

Obowiązuje pełny opis: oznaczenie wycinka, oznaczenie PK i kod lampionu.

22 lipca: Dzień aproksymacji liczby Pi

WALCHA

KLUB IMPREZ NA ORIENTACJE STOWARZYSZE

BUDOWNICZY PINO 420

KLUB INO STOWARZYSZE

/* Jedna z trzech głównych potęg cywilizacji, obok papieru, z którym wygrzywają i kamienia, z którym przegrzywają.

/* - Antoine De Saint-Exupéry ("Mały Książę - księga XXI)

Kilka słów o trasie:) Mapa bno "Pod kominem" została podzielona na wycinki w kształcie serc (obramowania). Treść wycinków jest pełna - zgodnie z mapą bno (aktualność: lipiec '96). Duże serca zostały obrócone max. ±20°. Małe serca zostały poobracane $n \cdot \pi / 2$ ($n \cdot 90^\circ$; gdzie $n=1, 2, 3, 4$). Wycinki zostały poukładane (składnie rozrzucone w stosunku do pierwotnego położenia) w celu zapewnienia lepszej przejrzystości i czytelności mapy czyli wyłącznej przyjemności dla Ciebie, Zaczna Uczestniczko / Zaczny Uczestniku :)

Warszawa - Rembertów (Kawęczyn - Wygoda), 22 lipca 2012 r.

Mapa wzorcowa TS

X Wakacyjne Serce z Lampionem

„Skierowanie na pokuszenie”

Mapa wzorcowa

Kategoria: TS

Parametry

L = 3,99 km

T = 111' + 37"

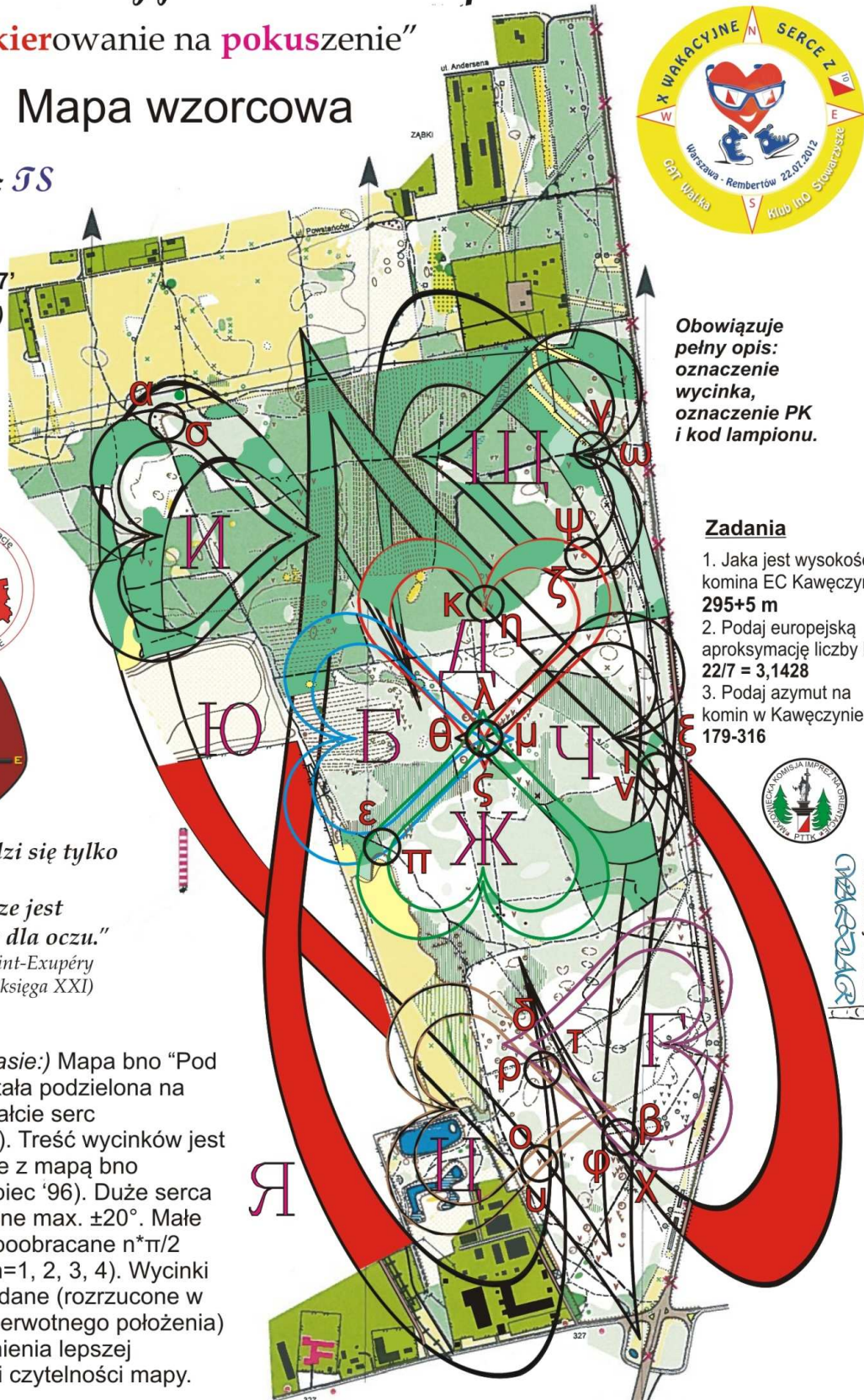
PK: 15 (z 25)

Skala map
i wycinków:
do ustalenia



„Dobrze widzi się tylko sercem,
najważniejsze jest niewidoczne dla oczu.”
- Antoine De Saint-Exupéry
("Mały Książę - księga XXI)

Kilka słów o trasie:) Mapa bno "Pod kominem" została podzielona na wycinki w kształcie serc (obramowania). Treść wycinków jest pełna - zgodnie z mapą bno (aktualność: lipiec '96). Duże serca zostały obrócone max. $\pm 20^\circ$. Małe serca zostały poobracane $n \cdot \pi/2$ ($n \cdot 90^\circ$; gdzie $n=1, 2, 3, 4$). Wycinki zostały poukładane (rozrzucone w stosunku do pierwotnego położenia) w celu zapewnienia lepszej przejrzystości i czytelności mapy.



**Obowiązuje pełny opis:
oznaczenie wycinka,
oznaczenie PK
i kod lampionu.**

Zadania

1. Jaka jest wysokość kominu EC Kawęczyn?
295+5 m
2. Podaj europejską aproksymację liczby Pi.
22/7 = 3,1428
3. Podaj azymut na komin w Kawęczynie.
179-316



Budowniczy PIno 420:
WAK-KA

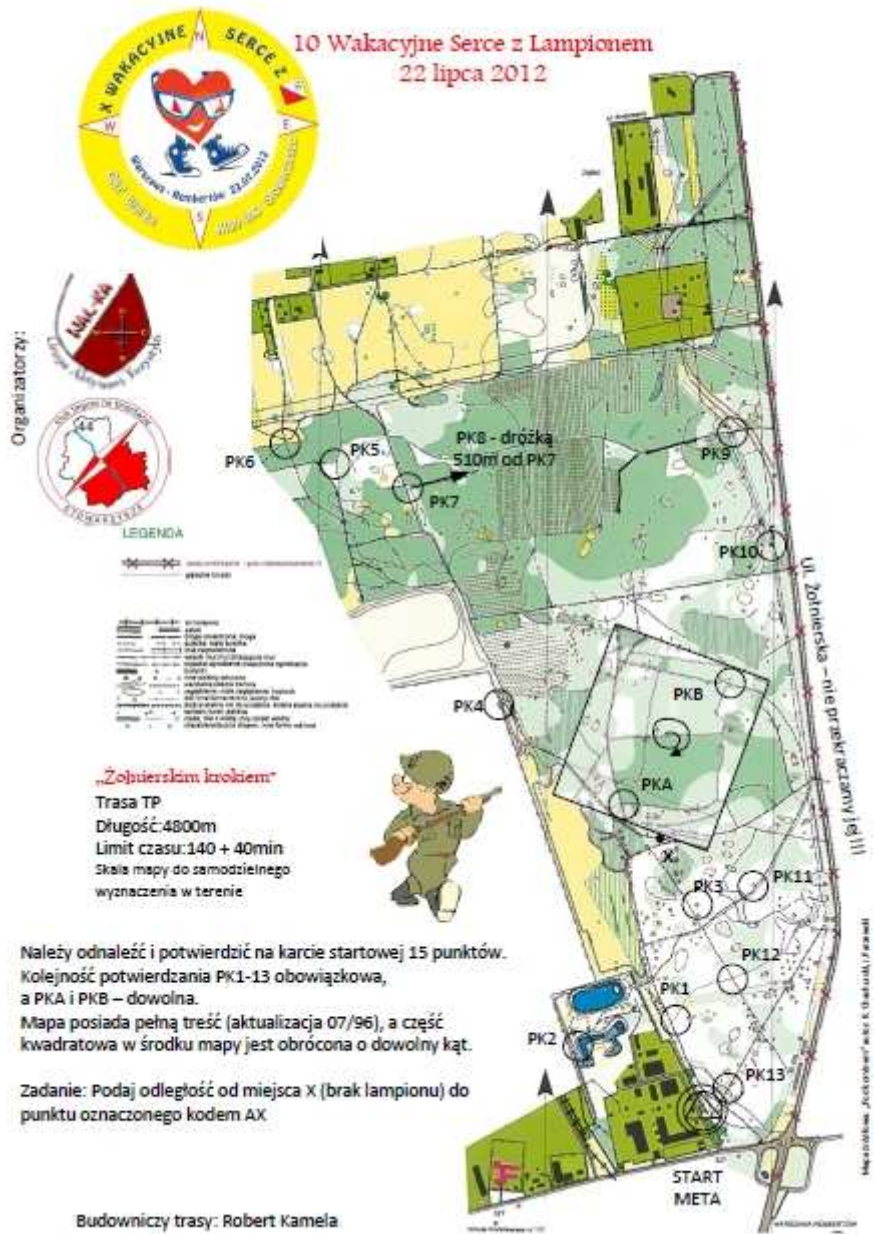
Kategoria TP

Wyniki

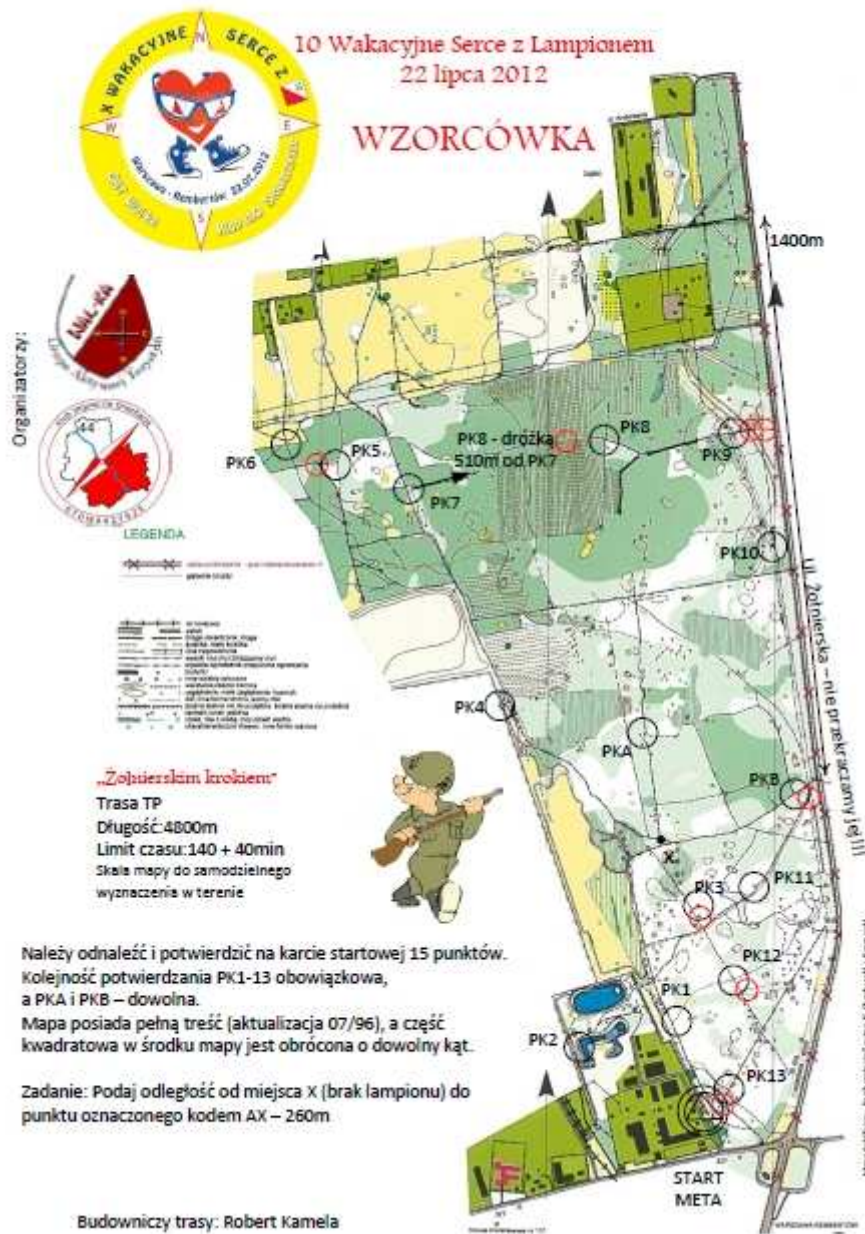
Msc	Skład zespołu	Nazwa zespołu	BPK -90/-60	PS -25/-15	O/Zm -10	PM -30	Z -10	Czas	Suma
1.	Zbigniew Malinowski Jurek Malinowski						0	0	0
2.	Agata Malczewska Paweł Rozwadowski	Jelonek		1,B			5	0	55
3.	Jerzy Will			13,B			10	0	60
	Zofia Łozińska Beata Pluta Ireneusz Pluta	SKKT PTTK 101		1,B			10	0	60
5.	Konrad Janowski	GSMnO „Wyjątkowi”	7	-/8	1x		2	0	117
6.	Maria Kuzak Barbara Dałkowska			1,9,13,B/8			10	25	150
7.	Marcin Marciniak Maria Jagiełło- Marciniak Arkadiusz Trzcionka	MMJM	B	9,13/8	12x		10	8	173
9.	Helena Zielczyńska, Mieczysław Zielczyński	A-TO-MY	4,5,6,7, 9/8	B			10	36	581
10.	Tomek Dombi, Lena Dombi	KInO Stowarzysze			2,3,4,5,6,7,8,9,10,11,12,13, A,B		10	0	460
	Łukasz Lech		Brak karty						nkl

Budowniczy i sędzia trasy TP: Robert Kamela

Mapa TP



Mapa wzorcowa TP



Kategoria TR

Wyniki

Msc	Skład zespołu	Nazwa zespołu	BPK -90	BPK -60	PS -25	PS -15	O/Zm -10	PM -30	Z -10	Czas	Suma
1	Anna Natusiewicz Barbara Szmyt	Co chcę!			C				8	6	39
2	Konrad Janowski				C				20	50	95
3	Kazimierz Makieła		2x		D, 5, A	X	1x		20	26	326

Budowniczy i sędzia trasy TR: Marek Piela

Mapa TR



<http://stowarzysze.om.pttk.pl>

Kategoria: TR



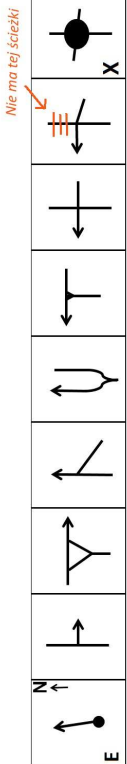
Dwie połówki

Dwie połówki malowniczego terenu w okolicy kominu EC Kawęczyn spina ulica Żołnierska. Każda połówka oparta jest na innej mapie i występuje w innej skali (skala liniowa):
 - część zachodnia - oparta na mapie biegowej Pod kominem (ostatnia aktualizacja: lipiec 1996)
 - część wschodnia - na mapie topograficznej (<http://maps.geoportal.gov.pl>)
 Obie mapy straciły wiele na aktualności, zarówno z powodu żywiołowości przyrody, działalności człowieka oraz fantazji twórców mapy :-).
 Dodatkowo dostępnych jest 5 wycinków pochodzących z innych map do dopasowania. Wycinki różnią się od głównych części skalą, nie są obrócone ani zilustrowane. Niektóre są powiększone, nawet 3-krotnie!

- Do znalezienia jest **18** punktów:
 - **12** zaznaczonych na połówkach
 - **5** na wycinkach wymagających dopasowania
 - **1 punkt X** - po przebiegu trasy wg intenerera
 Długość trasy: ok. **14 km**
 Limit czasu: **100 + 30 min**

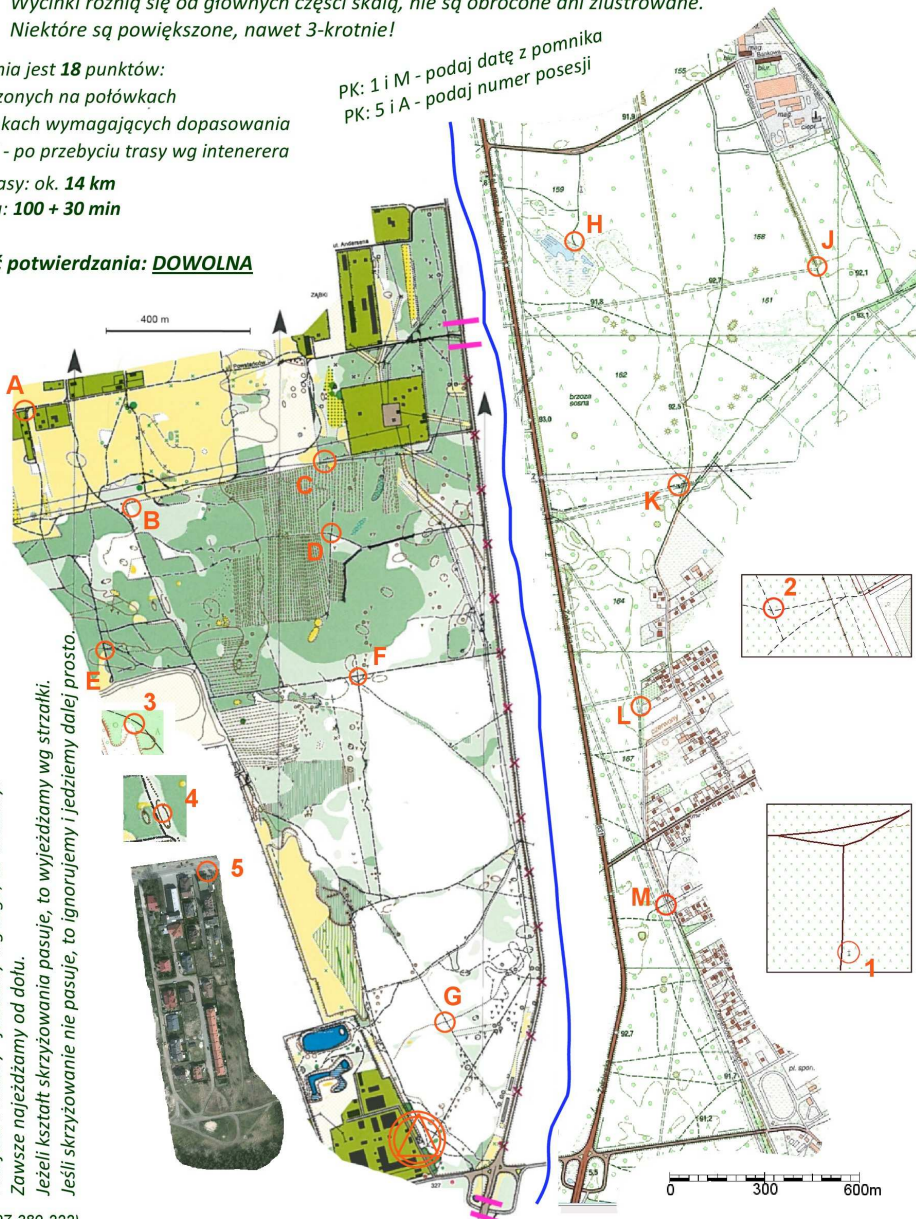
Kolejność potwierdzania: DOWOLNA

Zadania specjalne:
 Zad 1: podaj azymut z PK A na komin EC Kawęczyn
 Zad 2: wymień obręby z których składa się nadleśnictwo Drewnica



Intenerer - pokazuje trasę przejazdu z punktu E do punktu X (wg kodyfikacji nawigacji samochodowej :-))
Uwaga: rysunki schematyczne (kąt ścieżek może się nieco różnić z rzeczywistością, ważna jest ich liczba)
 Krótka instrukcja obsługi intenerera:
 Przejazd z natury - jedziemy wg tego, co widzimy.
 Zawsze najedzamy od dołu.
 Jeżeli kształt skrzyżowania pasuje, to wyjeżdżamy wg strzałki.
 Jeżeli skrzyżowanie nie pasuje, to ignorujemy i jedziemy dalej prosto.

PK: 1 i M - podaj datę z pomnika
 PK: 5 i A - podaj numer posesji



Budowniczy: Marek Piela (tel. 607-389-222)

Mapa wzorcowa TR



<http://stowarzysze.om.pttk.pl>

Kategoria: TR

Dwie połówki



Dwie połówki malowniczego terenu w okolicy komina EC Kawęczyn spina ulica Żołnierska.

Każda połówka oparta jest na innej mapie i występuje w innej skali (skala liniowa):

- część zachodnia - oparta na mapie biegowej Pod kominem (ostatnia aktualizacja: lipiec 1996)

- część wschodnia - na mapie topograficznej (<http://maps.geoportal.gov.pl>)

Obie mapy straciły wiele na aktualności, zarówno z powodu żywołości przyrody, działalności człowieka oraz fantazji twórców mapy :-).

Dodatkowo dostępnych jest 5 wycinków pochodzących z innych map do dopasowania.

Wycinki różnią się od głównych części skalą, nie są obrócone ani zlustrowane.

Niektóre są powiększone, nawet 3-krotnie!

Do znalezienia jest **18** punktów:

- **12** zaznaczonych na połówkach

- **5** na wycinkach wymagających dopasowania

- **1 punkt X** - po przebyciu trasy wg intenerera

Długość trasy: ok. **14 km**

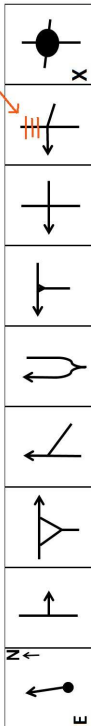
Limit czasu: **100 + 30 min**

Kolejność potwierdzania: **DOWOLNA**

PK: 1 i M - podaj datę z pomnika
PK: 5 i A - podaj numer posesji

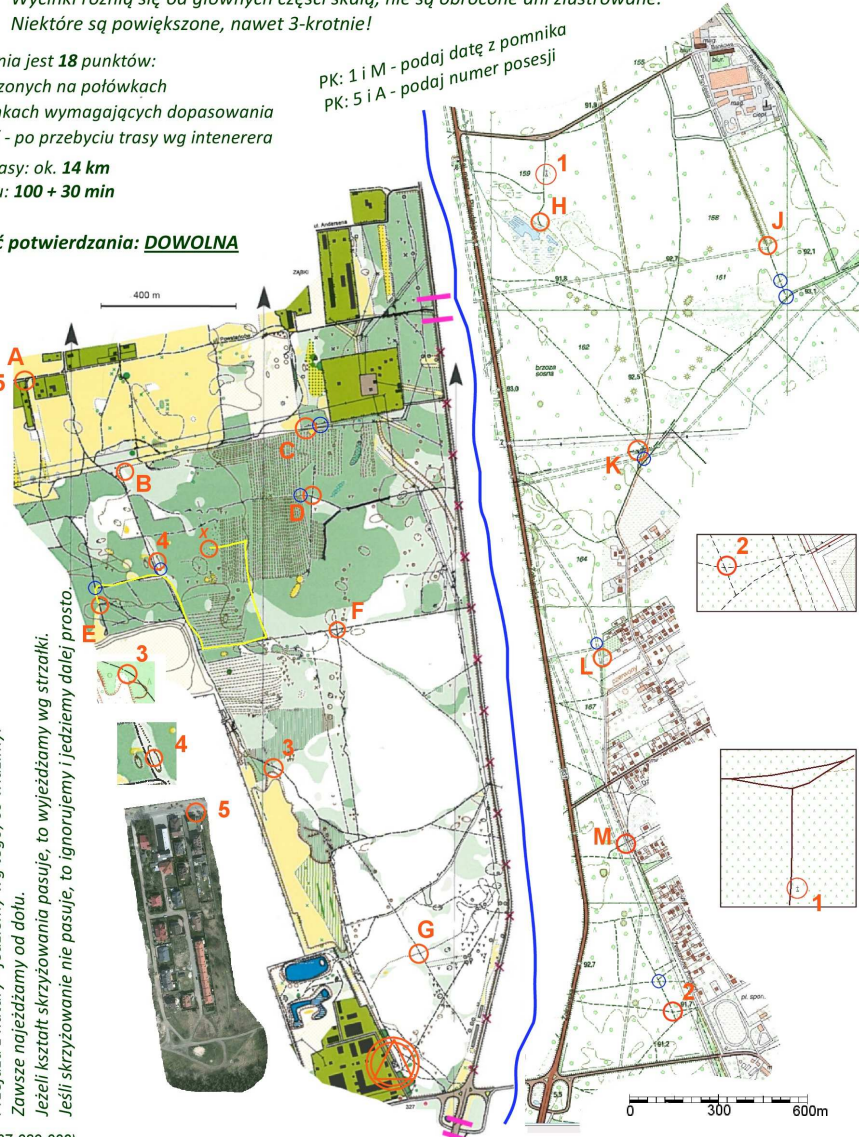
Zadania specjalne:
Zad 1: podaj azymut z PK A na komin EC Kawęczyn -160 stopni
Zad 2: wymień obręby z których składa się nadleśnictwo DREWNIKA
DREWNIKA, ZIELONKA, TUSZCZ

Nie ma tej ścieżki



Intenerer - pokazuje trasę przejazdu z punktu E do punktu X (wg kodyfikacji nawigacji samochodowej :-))
Uwaga: rysunki schematyczne (kąt ścieżek może się nieco różnić z rzeczywistością, ważna jest ich liczba)
Krótka instrukcja obsługi: intenerera:
Przejazd z natury - jedziemy wg tego, co widzimy.
Zawsze najedźmy od dołu.
Jeżeli kształt skrzyżowania pasuje, to wyjeżdżamy wg strzałki.
Jeśli skrzyżowanie nie pasuje, to ignorujemy i jedziemy dalej prosto.

Budowniczy: Marek Piela (tel. 607-389-222)



Sędzia główny: **Dariusz Walczyna**