


XXXII Międzynarodowe Zawody w Biegu na Orientację

PUCHAR WAWELU 2013

10.07 – 14.07 Bobolice



PATRONAT HONOROWY:

Małgorzata Handzlik – Poseł do Parlamentu Europejskiego
Krzysztof Motyl - Wójt Gminy Niegowa
Stefan Pantak – Wójt Gminy Kroczyce
Ochotnicza Straż Pożarna w Kroczycach



PATRONAT MEDIALNY:

Gazeta Myszkowska
Kurier Zawierciański



KURIER ZAWIERCIAŃSKI

TYGODNIK POWIATOWY ZAWIERCIE, ŁĄPY, POKUBA, KROCZYCE, MŁODZOWICE, RZĄDZIE, PĘDZA, ŁĘCZKOWYCH ZAPRAWNIC, OSRODZENIE

ORGANIZATOR:

WKS „Wawel”
ul. Podchorążych 3
30-084 Kraków
e-mail: wawel.bno@gmail.com



WSPÓŁORGANIZATORZY:

Wydawnictwo Kartograficzne
„Compass”
ul. Podchorążych 3
30-084 Kraków
www.compass.krakow.pl



Firma eventowa „Orienteering”
ul. Forteczna 1
32-086 Węgrzce
www.orienteeing.com.pl



Polski Związek Orientacji Sportowej
Al. Jerozolimskie 30/21
00-024 Warszawa
www.zielonysport.pl



Małopolski Związek Orientacji Sportowej
ul. Podchorążych 3
30-084 Kraków



Małopolski Związek Stowarzyszeń Kultury Fizycznej
ul. Śląska 5/1
30-003 Kraków
www.mzskf.krakow.pl



Zamek Bobolice – Hotel i Restauracja
42-320 Niegowa
<http://www.zamekbobolice.pl>



Gminny Ośrodek Kultury w Niegowie
ul. Wojska Polskiego 2
42-320 Niegowa

PARTNERZY I SPONSORZY:

Centrum Turystyki Aktywnej



zelazko - jura.pl



Krakowski Bank Spółdzielczy



ZESPÓŁ ORGANIZATORÓW:

Dyrektor zawodów: Małgorzata Wicha
Kierownik biura zawodów: Joanna Sobas
Sędzia główny: Włodzimierz Dyzio
Budowniczy tras: Włodzimierz Dyzio
Sędzia startu: Małgorzata Marchlik
Sędzia mety: Marcin Fastyn
Kierownik ds. logistycznych: Mateusz Miśtał

RODZAJ ZAWODÓW:

Pięciodniowe zawody indywidualne.
Etap III - IV Memoriał Bartka Moniaka w kat. M14
W klasyfikacji końcowej w kat. M55 – III Memoriał Leszka Podsiadłego.

PROGRAM ZAWODÓW:

09.07.2013	15:00-20:00	trening
10.07.2013	14:00-18:00	Etap I – bieg średniodystansowy
11.07.2013	11:00-15:00	Etap II - bieg klasyczny
12.07.2013	14:00-18:00	Etap III - bieg średniodystansowy
13.07.2013	11:00-15:00	Etap IV - bieg średniodystansowy
14.07.2013	09:00-13.30	Etap V – bieg klasyczny – start handicapowy

BIURO ZAWODÓW:

Wtorek, 09.07, 15.00-20.00 – Schronisko w Bobolicach – GPS: 50°36'36.54"N 19°30'9.97"E

Środa, 10.07, 08.30-10.00 – Schronisko w Bobolicach – GPS: 50°36'36.54"N 19°30'9.97"E
11.30-18.00 – Centrum Zawodów – GPS: 50°34'2.26N 19°32'12.20E

Czwartek, 11.07, 09.00-15.00 – Centrum Zawodów – GPS: 50°34'2.26N 19°32'12.20E
18.00-20.00 – Schronisko w Bobolicach – GPS: 50°36'36.54"N 19°30'9.97"E

Piątek, 12.07, 08.30-10.00 – Schronisko w Bobolicach – GPS: 50°36'36.54"N 19°30'9.97"E
11.30-18.00 – Centrum Zawodów – GPS: 50°36'42.45"N 19°29'23.08"E

Sobota, 13.07, 09.00-15.00 – Centrum Zawodów – GPS: 50°36'42.45"N 19°29'23.08"E

Niedziela, 14.07, 08:00-13.30 – Centrum Zawodów – GPS: 50°36'42.45"N 19°29'23.08"E

CENTRUM ZAWODÓW:

Centrum Zawodów podczas 1 i 2 etapu zlokalizowane będzie na polanie przy hotelu „Ostaniec” w Podlesicach. GPS: 50°34'2.26N 19°32'12.20E
Podczas 3, 4, 5 etapu centrum znajdować się będzie obok Zamku w Bobolicach (polana przy parkingu).
GPS: 50°36'42.45"N 19°29'23.08"E

WPISOWE:

Opłata za pięć startów:
K/M 10-16 60zł
K/M 18+ 90zł

Opłata za trzy starty:
K/M 10-16 40zł
K/M 18+ 60zł

Opłata za jeden start:
K/M 10-16 15zł
K/M 18+ 20zł

Za zgłoszenie lub zmianę po terminie tj. 05.07.2013 r. wysokość wpisowego ulega podwyższeniu o 50 % stawki podstawowej.
Wypożyczenie chipa za 5 dni 15 zł. Zgubienia chipa 120-200zł.


KATEGORIE WIEKOWE:

K10N; K10R; K10; K12; K14; K16; K18; K20; K21A; K21B; K35; K40; K45; K50; K55; K60; K65+;
M10N; M10R; M10; M12; M14; M16; M18; M20; M21A; M21B; M35; M35-44S; M40; M45; M50; M55; M60;
M65; M70+; KM80+; OPEN

Trasy:

N – oznakowane; R - rodzinne; S - skrócone

Trasa kategorii KM10N będzie wyznaczona buźkami. Buzia uśmiechnięta oznacza, że zawodnik jest na właściwej drodze do punktu, natomiast smutna buzia znajdować się będzie na złej drodze, w którą nie powinien wbiegać.



POTWIERDZANIE PK:

Zawody będą rozgrywane przy użyciu elektronicznego systemu potwierdzania SportIdent.

ETAP 1

Start pierwszego zawodnika o godz. 14.00.

Dojście na start 1,5 km oznaczone różowymi wstążkami.

Mapa: „Skały Kroczyckie” w skali 1:10 000. Aktualizacja – czerwiec 2013, Włodzimierz Dyzio.

Opisy na mapach i do pobrania w boksach startowych.

ETAP 2

Start pierwszego zawodnika o godz. 11.00.

Dojście na start 1,7 km oznaczone różowymi wstążkami.

Mapa: „Skały Kroczyckie” w skali 1:10 000. Aktualizacja – czerwiec 2013, Włodzimierz Dyzio.

Opisy na mapach i do pobrania w boksach startowych

ETAP 3

Start pierwszego zawodnika o godz. 14.00.

Dojście na start 0,3 km oznaczone różowymi wstążkami.

Mapa: „Między zamkami” w skali 1:5 000. Kreślenie – wiosna 2013, autor: Włodzimierz Dyzio.

Opisy na mapach i do pobrania w boksach startowych

ETAP 4

Start pierwszego zawodnika o godz. 11.00.

Dojście na start 1,3 km oznaczone różowymi wstążkami.

Mapa: „Mirów – Bobolice” w skali 1:7 500. Kreślenie – wiosna 2013, autor: Włodzimierz Dyzio.

Opisy na mapach i do pobrania w boksach startowych

ETAP 5

Start pierwszego zawodnika o godz. 09.00.

Dojście na start 0,3 km oznaczone różowymi wstążkami.

Mapa: „Mirów – Bobolice” w skali 1:10 000. Kreślenie – wiosna 2013, autor: Włodzimierz Dyzio.

Opisy na mapach i do pobrania przed boksem startowym.

Start handicapowy „odwrócony”. Limit do handicapu – 45’ straty do pierwszego zawodnika po 4 biegach.

Zawodnicy, którzy nie zmieścili się w limicie lub nie startowali na wszystkich etapach startują jako pierwsi w odwróconej kolejności w interwale 2’. (Ostatni zawodnik po 4 biegach startuje jako pierwszy). Następnie po 20-30’ przerwy w zależności od kategorii startuje handicap (lider po 4 biegach startuje jako pierwszy, kolejni ruszają według strat czasowych do lidera).

O kolejności decyduje przebiegnięcie linii mety – sędzia mety.

TRENING:

Możliwość udziału w treningu od wtorku, 09.07. godz. 15.00 na mapie „Morsko”.

Mapy dostępne w biurze zawodów.

Koszt 3zł/sztuka

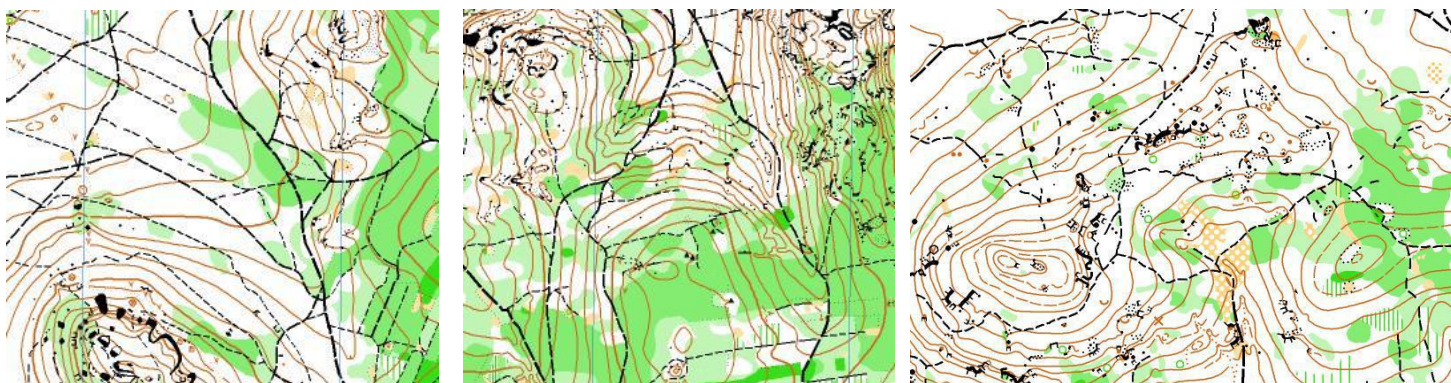
TEREN:

Teren typowy dla Jury Krakowsko-Częstochowskiej, wyżyny z bogatą rzeźbą.

Dwa pierwsze etapy w skałach kroczyckich. Las miejscami trudno przebieżny z bardzo dużą ilością skał i urwisk skalnych.

Etap 3 rozgrywany w terenie otwartym z bardzo dużą ilością skał, miejscami występują porosty utrudniające bieg.

Etap 4 i 5 rozgrywane będą w terenie o bardzo dobrej przebieżności z dużą ilością skał.



PARKING:

Parking podczas wszystkich etapów zorganizowany bezpośrednio przy centrum zawodów.

	5 dni	3 dni	1 dzień
osobowe	20 zł	10 zł	5 zł
mikrobusy	30 zł	20 zł	10 zł
autobusy	40 zł	30 zł	10 zł

WYNIKI I ZAKOŃCZENIE:

Podczas Pucharu Wawelu będzie prowadzona klasyfikacja łączna po 5 etapach.

Dekoracja zwycięzców i ceremonia zakończenia odbędzie się w centrum etapu piątego, około godziny 13:00

AKREDYTACJA:

W trakcie przyjmowania ekip, każdy klub otrzyma wypożyczone karty SI, karnety na posiłki, bilety parkingowe, szczegóły dotyczące zakwaterowania, godziny posiłków

ZAKWATEROWANIE:

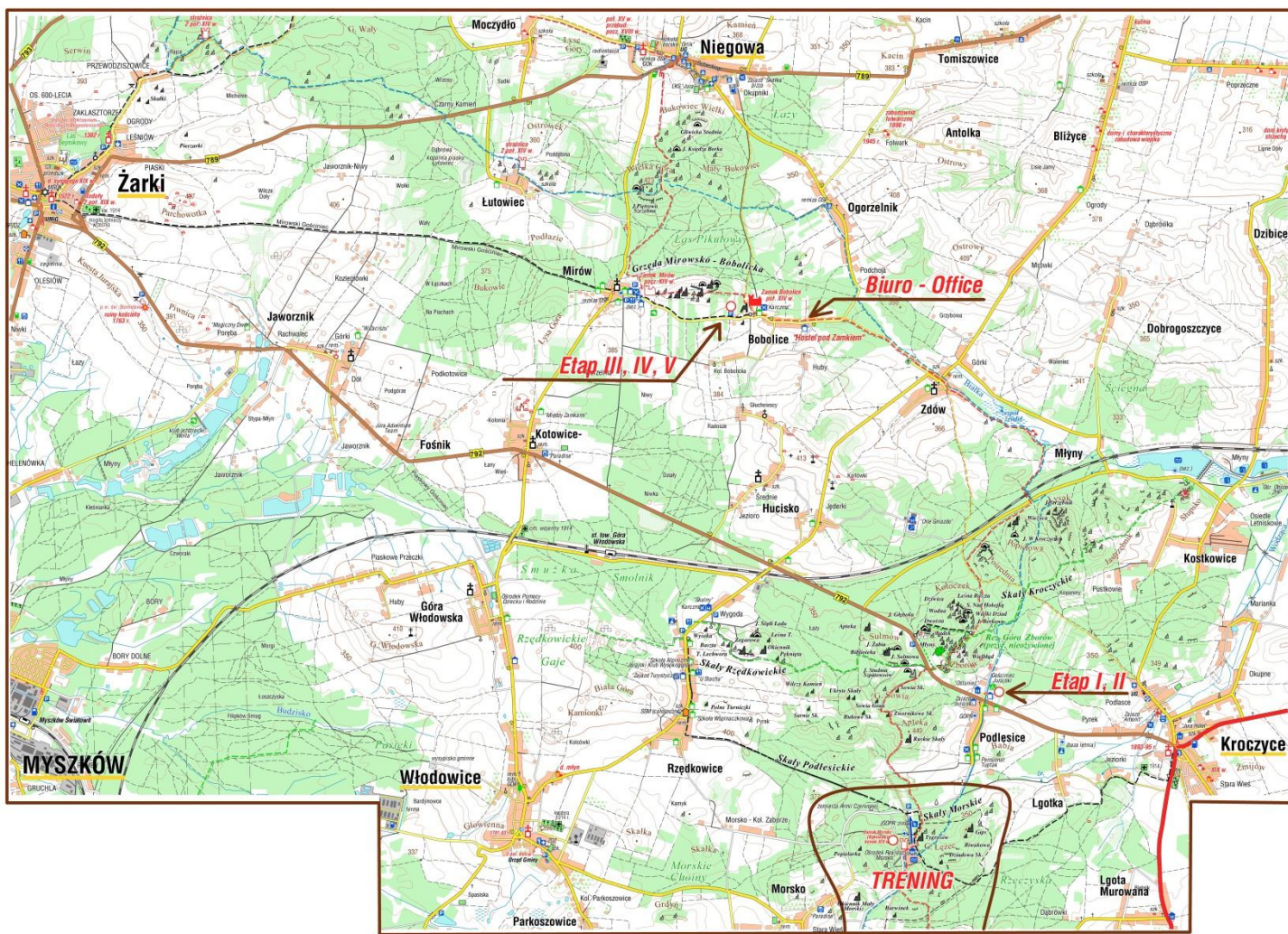
Szkoła w Niegowie: 12zł/os/doba

Wyżywienie: śniadanie 7zł, obiadokolacja 15zł

Schronisko w Bobolicach: 25zł/os/doba

Pole namiotowe: 12zł/os/doba

MAPA ORIENTACYJNA:



PARAMETRY TRAS

	E1		E2		E3		E4		E5	
KM10	2.2	6	2.1	5	2.2	6	2.3	5	1.8	6
KM10NR	2.2	6	2.1	5	2.2	6	2.3	5	1.8	6
K12	2.2	7	2.4	7	2.4	8	2.5	5	2.6	7
K14	3.2	12	3.9	11	2.6	12	3.2	8	3.8	8
K16	4.2	13	4.5	11	2.7	13	3.9	10	5.2	13
K18	4.4	13	5.1	11	2.7	12	4.1	11	5.7	17
K20	4.7	14	5.4	12	2.7	13	4.6	14	5.9	16
K21A	4.6	15	6.2	14	2.8	15	4.6	13	6.7	18
K21B	3.1	9	3.8	7	2.7	12	3.1	9	3.7	13
K35	3.5	13	5.0	13	2.6	12	4.5	12	4.8	14
K40	3.3	12	5.1	10	2.8	12	4.2	12	4.5	13
K45	3.0	11	4.9	11	2.7	13	4.3	14	4.3	10
K50	3.2	12	4.4	11	2.7	12	3.5	10	3.8	10
K55	3.0	12	4.1	11	2.5	11	3.2	11	3.9	8
K60	3.0	12	3.3	9	2.6	11	3.1	8	3.1	10
K65+	2.4	9	3.1	10	2.5	9	2.5	8	2.5	8
M12	2.2	6	2.5	7	2.3	8	2.5	6	2.4	7
M14	2.9	10	4.2	10	2.7	13	3.6	10	2.6	7
M16	4.4	14	4.8	10	2.8	13	4.1	11	4.3	10
M18	4.6	14	6.2	12	2.8	15	4.1	12	5.0	13
M20	5.1	16	6.5	17	2.8	16	4.3	13	6.5	18
M21A	4.9	14	8.3	19	3.0	20	5.2	17	7.2	18
M21B	3.1	11	4.7	11	2.8	15	3.8	14	8.7	26
M35	4.6	15	4.3	12	2.9	14	4.4	14	5.7	15
M35-44S	3.0	13	6.5	15	2.7	14	3.5	10	7.2	17
M40	4.9	15	6.3	14	2.9	14	4.8	12	4.8	14
M45	5.1	15	5.9	13	2.9	15	4.3	15	6.1	16
M50	4.7	17	5.7	13	3.0	15	4.1	12	5.7	17
M55	4.4	15	4.7	11	2.8	15	4.3	12	5.3	15
M60	3.0	12	4.5	11	2.7	16	3.9	11	5.1	14
M65	3.2	13	4.0	10	2.6	15	3.0	8	4.4	12
M70	2.4	9	3.3	8	2.6	13	2.9	8	3.3	10
KM80+	2.4	9	3.0	8	2.4	10	2.3	7	3.0	10
Open	3.7	8	5.1	9	2.7	14	3.1	8	3.7	9