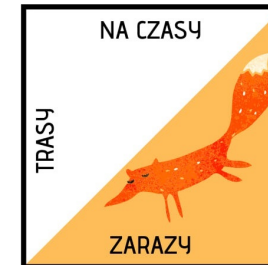
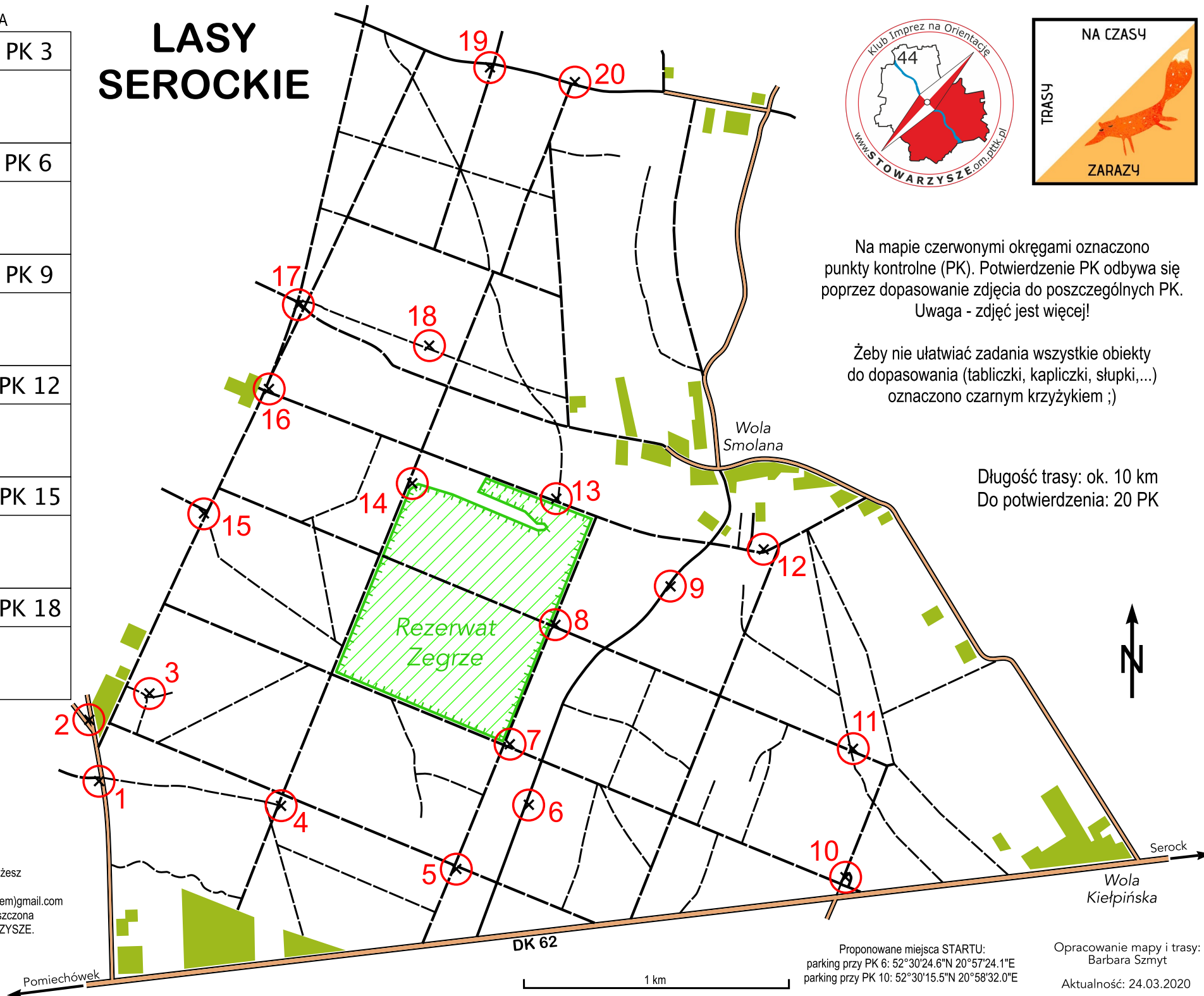


LASY SEROCKIE



PK 1	PK 2	PK 3
PK 4	PK 5	PK 6
PK 7	PK 8	PK 9
PK 10	PK 11	PK 12
PK 13	PK 14	PK 15
PK 16	PK 17	PK 18
PK 19	PK 20	



Na mapie czerwonymi okręgami oznaczono punkty kontrolne (PK). Potwierdzenie PK odbywa się poprzez dopasowanie zdjęcia do poszczególnych PK. Uwaga - zdjęć jest więcej!

Żeby nie ułatwiać zadania wszystkie obiekty do dopasowania (tabliczki, kapliczki, słupki,...) oznaczono czarnym krzyżykiem ;)

Długość trasy: ok. 10 km
Do potwierdzenia: 20 PK

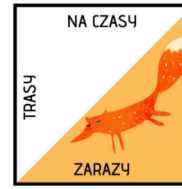

Jeśli chcesz, odpowiedzi możesz przesłać na adres:
tropicellampionow(lampion_z_ogonkiem)gmail.com
Lista uczestników będzie umieszczona na stronie Klubu InO STOWARZYSZE.

Proponowane miejsca STARTU:
parking przy PK 6: 52°30'24.6"N 20°57'24.1"E
parking przy PK 10: 52°30'15.5"N 20°58'32.0"E

Opracowanie mapy i trasy:
Barbara Szymt

Aktualność: 24.03.2020

Lasy Serockie



phot. B. Szmyt

